

Na temelju članka 11. stavka 5. i članka 37. stavka 2. Zakona o pomorskom dobru i morskim lukama („Narodne novine“, broj 158/03, 100/04, 141/06, 38/09, 123/11, 56/16 i 98/19) i članka 5. Uredbe o postupku davanja koncesijskog odobrenja na pomorskom dobru („Narodne novine“, broj 36/04, 63/08, 133/13 i 63/14), gradonačelnica Grada Korčule dana 3. ožujka 2022. godine donijela je

## **G O D I Š N J I P L A N** **upravljanja pomorskim dobrom na području Grada Korčule** **za 2022. godinu**

### **1. TEMELJNE ODREDBE**

#### Članak 1.

Sukladno članku 5. Uredbe o postupku davanja koncesijskog odobrenja na pomorskom dobru („Narodne novine“, broj 36/04, 63/08, 133/13 i 63/14) Grad Korčula donosi godišnji plan upravljanja pomorskim dobrom za svaku godinu i dostavlja ga Županijskom upravnom odjelu nadležnom za poslove pomorstva na potvrdu.

Godišnji plan upravljanja pomorskim dobrom Grada stupa na snagu kada dobije potvrdu nadležnog tijela županije.

Godišnjim planom upravljanja pomorskim dobrom na području Grada Korčule za 2022. godinu (u nastavku teksta: Plan), utvrđuju se poslovi i zadaće nadležnih tijela Grada Korčule u svrhu redovnog upravljanja pomorskim dobrom, pod čime se podrazumijeva briga o zaštiti pomorskog dobra, održavanje i posebnu upotrebu pomorskog dobra na temelju koncesijskih odobrenja, popis djelatnosti iz Jedinstvenog popisa djelatnosti koje se mogu obavljati na području Grada Korčule, te mikrolokacije za obavljanje djelatnosti.

Opća upotreba pomorskog dobra podrazumijeva da svatko ima pravo služiti se pomorskim dobrom sukladno njegovoj prirodi i namjeni.

#### Članak 2.

Pomorskim dobrom upravlja, vodi brigu o zaštiti i odgovara Republika Hrvatska neposredno putem jedinica lokalne samouprave.

Upravljanje pomorskim dobrom može biti redovno i izvanredno. Redovno upravljanje obavlja se sukladno godišnjem planu a pod redovnim upravljanjem smatra se briga o zaštiti i održavanju pomorskog dobra u općoj upotrebi. O redovnom upravljanju pomorskim dobrom brigu vode jedinice lokalne samouprave.

Izvanredno upravljanje pomorskim dobrom obuhvaća sanaciju pomorskog dobra izvan luka nastalu usljed izvanrednih događaja i izrada prijedloga granice pomorskog dobra i provedbe iste. O izvanrednom upravljanju pomorskim dobrom brigu vode jedinice područne regionalne samouprave.

Brigu o zaštiti pomorskog dobra u općoj upotrebi, Grad Korčula će provoditi putem Upravnog odjela za prostorno uređenje, zaštitu okoliša, gradnju, komunalno gospodarstvo i promet (komunalnog redarstva), koordinirano i uz pomoć policije, lučke kapetanije te drugih nadležnih državnih tijela.

Na dijelovima pomorskog dobra za koje je dodijeljena koncesija ili koncesijsko odobrenje za obavljanje određene djelatnosti na morskoj obali, o zaštiti i održavanju pomorskog dobra brine se ovlaštenik koncesije, odnosno korisnik koncesijskog odobrenja. Nadzor nad prethodno navedenim za potrebe Grada provodi komunalno redarstvo.

Komunalni redar Grada Korčule vrši nadzor nad korištenjem pomorskog dobra. Ukoliko komunalni redar utvrdi da se korištenje pomorskim dobrom ne vrši na način propisan zakonom, odnosno

da je u suprotnosti s izdanim koncesijskim odobrenjem, o tome će bez odlaganja izvijestiti Vijeće za davanje koncesijskih odobrenja i Lučku kapetaniju Korčula.

Komunalni redar ovlašten je provoditi nadzor nad korisnicima koncesijskog odobrenja na pomorskom dobru u smislu pridržavanja odredbi odobrenja kao i kontrole posjedovanja urednih koncesijskih odobrenja.

Komunalni redar ovlašten je rješenjem naložiti uklanjanje stvari i naprava koje se nalaze na mikrolokacijama protivno izdanom koncesijskom odobrenju, sukladno Odluci o komunalnom redu i ovom Planu.

Objekti na pomorskom dobru postavljati će se sukladno Pravilniku o jednostavnim i drugim građevinama i radovima („Narodne novine“, br. 112/2017).

Godišnji izvještaj komunalnog redarstva o nadzoru nad provedbom koncesijskih odobrenja, objavit će se na mrežnoj stranici Grada Korčule.

## 2. SREDSTVA ZA REDOVNO UPRAVLJANJE

### Članak 3.

Sredstva za redovno upravljanje pomorskim dobrom o kojem vodi brigu Grad Korčula su:

- sredstva od naknada za koncesije i naknada za koncesijska odobrenja
- sredstva koja se osiguravaju u proračunu Grada za pomorsko dobro
- sredstva osigurana kroz potpore i donacije.

### Članak 4.

U 2022. godini planiraju se sljedeći troškovi vezani za pomorsko dobro:

Tablica 1:

Troškovi upravljanja pomorskim dobrom	Planirani iznos
Utvrđivanje granica pomorskog dobra	20.000,00 kn
Uređenje i održavanje plaža	110.000,00 kn
Naknada Vijeću za davanje koncesijskih odobrenja	20.000,00 kn
Najam kemijskih wc-a	26.000,00kn
Postavljanje svlačionica na plažama	20.000,00 kn
Postavljanje kontejnera i košarica za smeće na plažama	4.000,00 kn
<b>UKUPNO:</b>	200.000,00kn

U 2022. godini nastaviti će se postupak utvrđivanja granica pomorskog dobra, te će se održavati i nasipati postojeće plaže na području Grada Korčule prema popisu kojeg dostave Mjesni odbori u skladu s planiranim sredstvima.

### Članak 5.

Na području Grada Korčule mogu se izdavati koncesijska odobrenja za djelatnosti (tablica 2 popisa):

- iznajmljivanje sredstava
- ugostiteljstvo i turizam
- komercijalno-rekreacijski sadržaji.

Područja Grada Korčule s popisom djelatnosti iz Jedinog popisa djelatnosti na pomorskom dobru (u nastavku teksta: Popis) koje se mogu obavljati i mikrolokacije za obavljanje istih djelatnosti (tablica 2 popisa) su:

Tablica 2: Popis djelatnosti na lokaciji *otok Vrnik*

<b>OTOK VRNIK</b> (čest. zem. 900/1, 900/2-i druge plaže k.o. Korčula)		
<b>SREDSTVO</b>	<b>KOLIČINA</b>	<b>ROK</b>
Brodica na motorni pogon	5	1 god
Jedrilica, brodica na vesla	10	1 god
Skuter	5	1 god
Sredstvo za vuču s opremom	3	1 god
Daska za jedrenje, sandolina, pedalina i sl.	10	1 god
Pribor i oprema za ronjenje, kupanje i sl.	10	1 god
Kiosk, prikolice, montažni objekti do 12 m <sup>2</sup> i sl.	10	1 god
Pripadajuća terasa objekta	2	1 god
Štand (rukotvorine, igračke, suveniri i sl.)	2	1 god
Ambulantna prodaja (škrinja, aparati za sladoled i sl.)	2	1 god
Zabavni sadržaji	2	1 god
Suncobrani, ležaljke	2	1 god
Kulturne, komercijalne, zabavne i športske priredbe	2	1 god
Snimanje komercijalnog programa i sadržaja	50	1 god
Slikanje i fotografiranje		



Tablica 3: Popis djelatnosti na lokaciji luka Uš

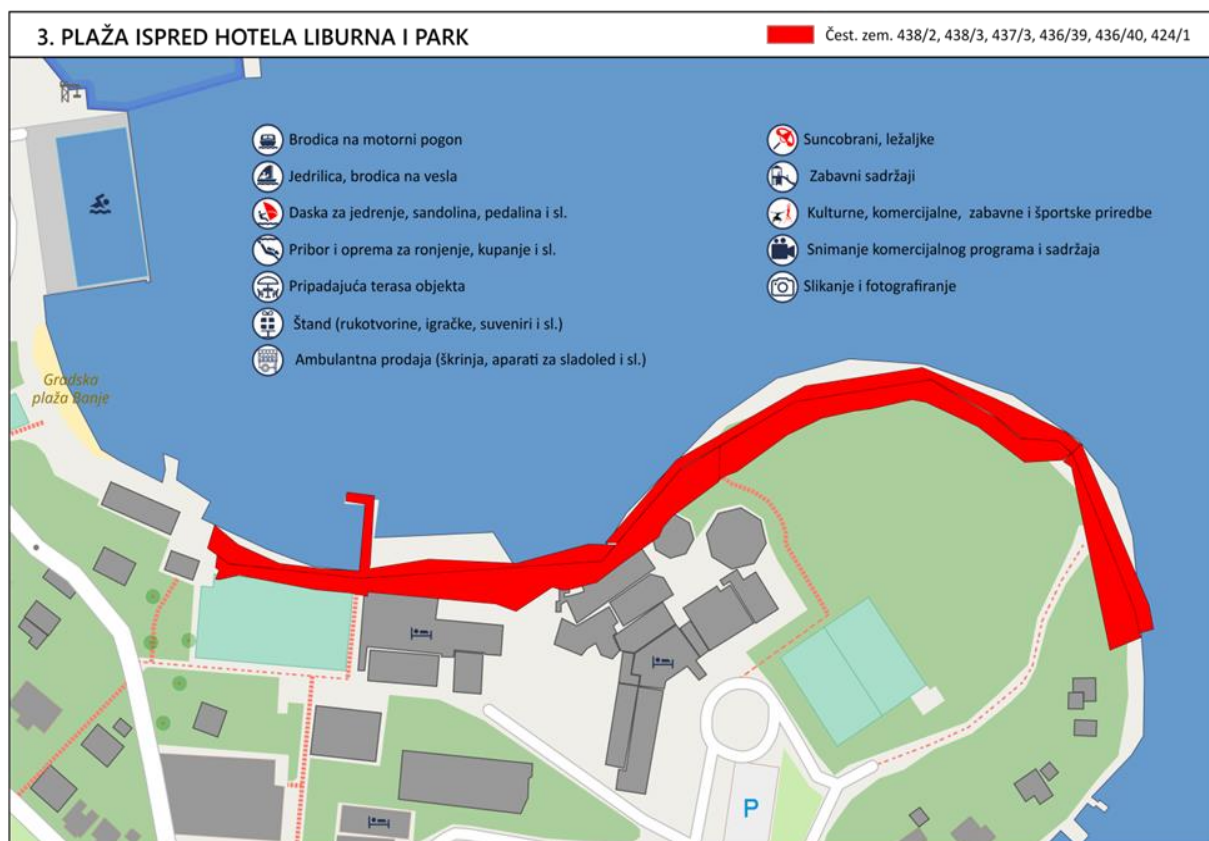
<b>LUKA UŠ</b>		
Čest. zem. 658/4, 658/6, 655/457, 657/17, 657/18, 657/19, 657/20, 655/456, 657/2, k.o. Korčula		
<b>SREDSTVO</b>	<b>KOLIČINA</b>	<b>ROK</b>
Brodica na motorni pogon	20	1 god
Jedrilica, brodica na vesla	10	1 god
Daska za jedrenje, sandolina, pedalina i sl.	30	1 god
Pribor i oprema za ronjenje, kupanje i sl.	10	1 god
Štand (rukotvorine, igračke, suveniri i sl.)	3	1 god
Ambulantna prodaja (škrinja, aparati za sladoled i sl.)	3	1 god
Aqua park i drugi morski sadržaji	2	1 god
Zabavni sadržaji	1	1 god
Suncobrani, ležaljke	3	1 god
Kulturne, komercijalne, zabavne i športske priredbe	100	1 god
Snimanje komercijalnog programa i sadržaja		1 god
Slikanje i fotografiranje		



Projekt: Godišnji plan upravljanja pomorskim dobrom – Grad Korčula / Karta: [www.visimedia.hr](http://www.visimedia.hr)  
Map data © 2020 Openstreetmap contributors (see <http://osm.org/copyright>)

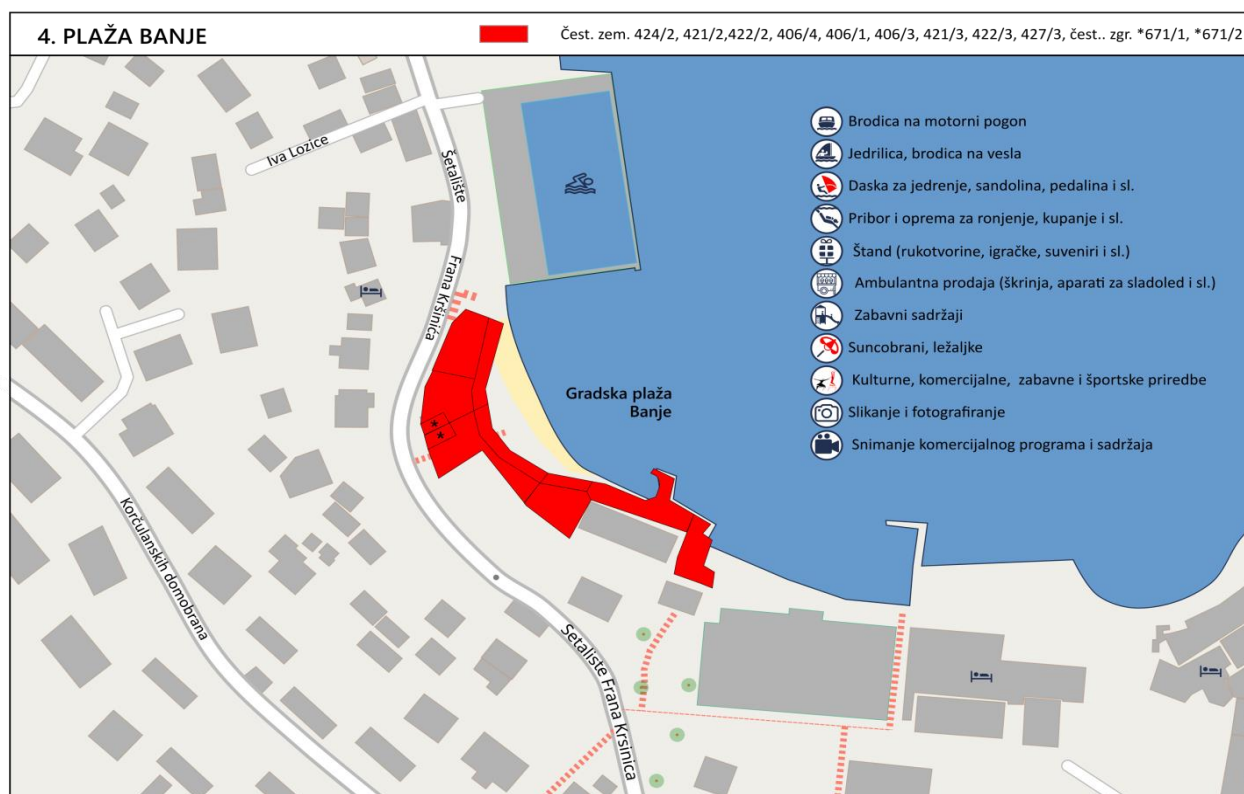
Tablica 4: Popis djelatnosti na lokaciji *plaža ispred hotela Liburna i hotela Park*

PLAŽA ISPRED HOTELA LIBURNA I PARK		
Čest. zem. 438/2, 438/3, 437/3, 436/39, 436/40, 424/1 k.o. Korčula		
SREDSTVO	KOLIČINA	ROK
Brodica na motorni pogon	5	1 god
Jedrilica, brodica na vesla	10	1 god
Daska za jedrenje, sandolina, pedalina i sl.	15	1 god
Pribor i oprema za ronjenje, kupanje i sl.	10	1 god
Pripadajuća terasa objekta	3	1 god
Štand (rukotvorine, igračke, suveniri i sl.)	3	1 god
Ambulantna prodaja (škrinja, aparati za sladoled i sl.)	2	1 god
Zabavni sadržaji	3	1 god
Suncobrani, ležaljke	30	1 god
Kulturne, komercijalne, zabavne i športske priredbe		
Snimanje komercijalnog programa i sadržaja		
Slikanje i fotografiranje		



Tablica 5: Popis djelatnosti na lokaciji *plaža Banje*

<b>PLAŽA BANJE</b>		
Čest. zem. 424/2, 421/2, 422/2, 406/4, 406/1, 406/3, 421/3, 422/3, 427/3, čest. zgr. 671/1, 671/2 k.o. Korčula		
<b>SREDSTVO</b>	<b>KOLIČINA</b>	<b>ROK</b>
Brodica na motorni pogon	5	1 god
Jedrilica, brodica na vesla	10	1 god
Daska za jedrenje, sandolina, pedalina i sl.	30	1 god
Pribor i oprema za ronjenje, kupanje i sl.	10	1 god
Štand (rukotvorine, igračke, suveniri i sl.)	1	1 god
Ambulantna prodaja (škrinja, aparati za sladoled i sl.)	2	1 god
Zabavni sadržaji	2	1 god
Suncobrani, ležaljke	100	1 god
Kulturne, komercijalne, zabavne i športske priredbe		
Snimanje komercijalnog programa i sadržaja		
Slikanje i fotografiranje		



Projekt: Godišnji plan upravljanja pomorskim dobrom - Grad Korčula / Karta: www.visimedia.hr  
Map data © 2020 Openstreetmap contributors (see <http://osm.org/copyright>)

Tablica 6: Popis djelatnosti na lokaciji *riva u Korčuli-ACI marina*

<b>RIVA U KORČULI ACI MARINA</b> Čest. zem. 1003/1 ko. Korčula		
<b>SREDSTVO</b>	<b>KOLIČINA</b>	<b>ROK</b>
Brodica na motorni pogon	20	god

## 5. RIVA U KORČULI; ACI MARINA

Čest. zem. 1003/1



Projekt: Godišnji plan upravljanja pomorskim dobrom - Grad Korčula / Karta: [www.visimedia.hr](http://www.visimedia.hr)  
Map data © 2020 Openstreetmap contributors (see <http://osm.org/copyright>)



Tablica 7: Popis djelatnosti na lokaciji *Put svetog Nikole*

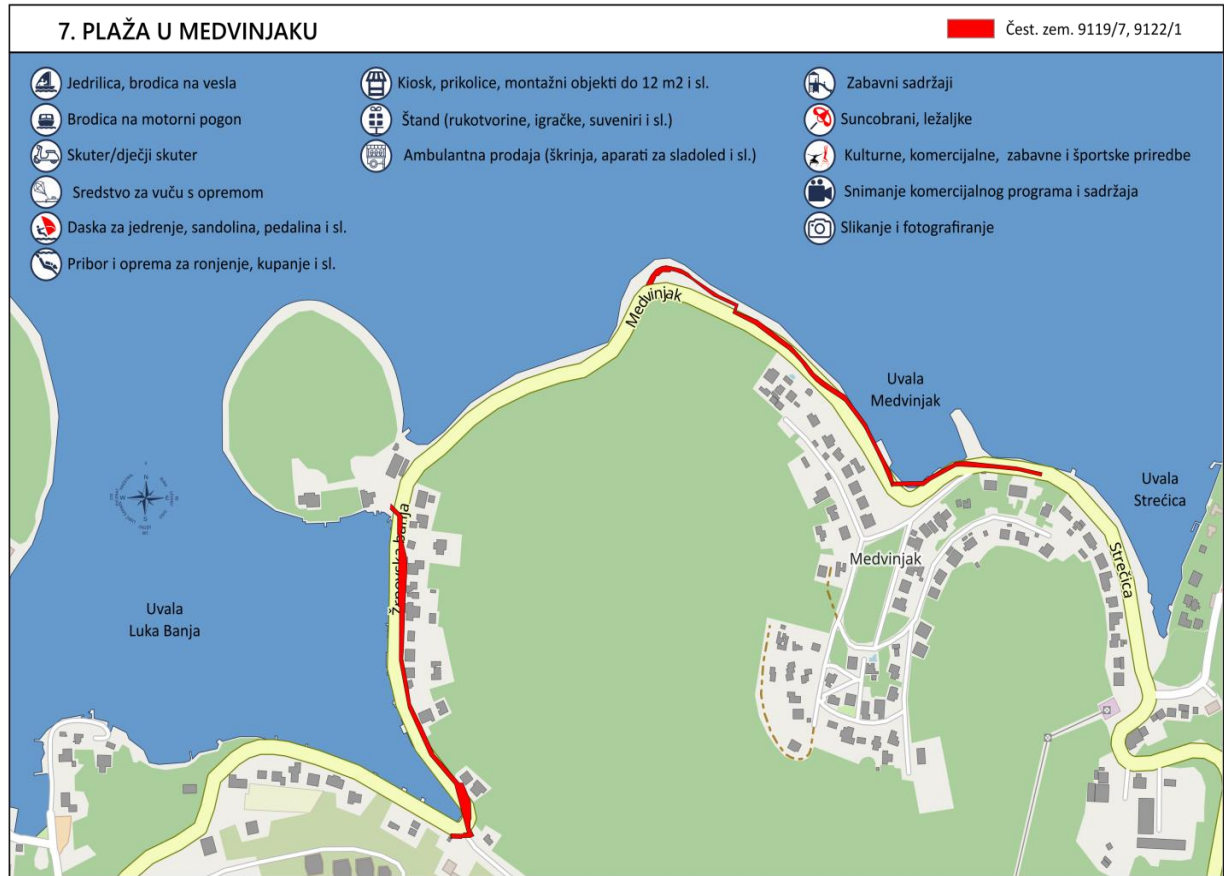
<b>PUT SVETOG NIKOLE</b> Čest. zem 136/2 k.o. Korčula		
<b>SREDSTVO</b>	<b>KOLIČINA</b>	<b>ROK</b>
Broдика na motorni pogon	3	god.
Skuter	2	god.



Tablica 8: Popis djelatnosti na lokaciji *plaža u Medvinjaku*

<b>PLAŽA U MEDVINJAKU</b> Čest. zem. 9119/7, 9122/1 k.o. Žrnovo		
<b>SREDSTVO</b>	<b>KOLIČINA</b>	<b>ROK</b>
Broдика na motorni pogon	5	1 god.
Jedrilica, broдика na vesla	5	1 god.
Skuter	5	1 god.
Sredstvo za vuču s opremom	2	1 god.
Daska za jedrenje, sandolina, pedalina i sl.	5	1 god.
Pribor i oprema za ronjenje, kupanje i sl.	5	1 god.
Kiosk, prikolice, montažni objekti do 12 m <sup>2</sup> i sl.	1	1 god.
Štand (rukotvorine, igračke, suvenir i sl.)	1	1 god.
Ambulantna prodaja (škrinja, aparati za sladoled i sl.)	1	1 god.
Zabavni sadržaji	2	1 god.

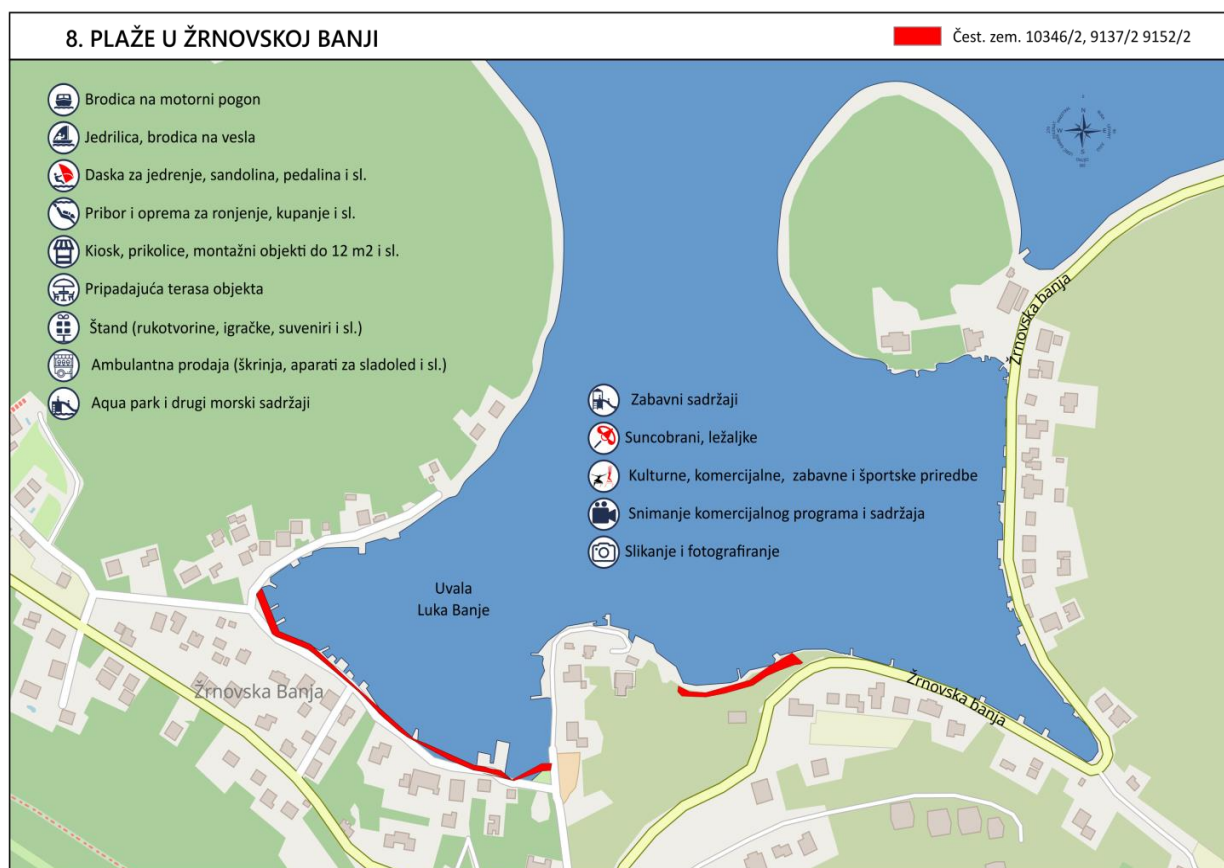
<p>Suncobrani, ležaljke  Kulturne, komercijalne, zabavne i športske priredbe  Snimanje komercijalnog programa i sadržaja  Slikanje i fotografiranje</p>	<p>10</p>	<p>1 god.</p>
---	-----------	---------------



Projekt: Godišnji plan upravljanja pomorskim dobrom - Grad Korčula / Karta: www.visimedia.hr  
Map data © 2020 Openstreetmap contributors (see <http://osm.org/copyright>)

Tablica 9: Popis djelatnosti na lokaciji *plaža u Žrnovskoj banji*

<b>PLAŽE U ŽRNOVSKOJ BANJI</b> Čest. zem. 10346/2, 9137/2, 9152/2		
SREDSTVO	KOLIČINA	ROK
Brodica na motorni pogon	5	1 god.
Jedrilica, brodica na vesla	10	1 god.
Daska za jedrenje, sandolina, pedalina i sl.	10	1 god.
Pribor i oprema za ronjenje, kupanje i sl.	5	1 god.
Kiosk, prikolice, montažni objekti do 12 m2 i sl.	2	1 god.
Pripadajuća terasa objekta	3	1 god.
Štand (rukotvorine, igračke, suvenir i sl.)	2	1 god.
Ambulantna prodaja (škrinja, aparati za sladoled i sl.)	3	1 god.
Aqua park i drugi morski sadržaji	1	1 god.
Zabavni sadržaji	3	1 god.
Suncobrani, ležaljke	80	1 god.
Kulturne, komercijalne, zabavne i športske priredbe		
Snimanje komercijalnog programa i sadržaja		
Slikanje i fotografiranje		



Tablica 10: Popis djelatnosti na lokaciji *plaža u Knežama*

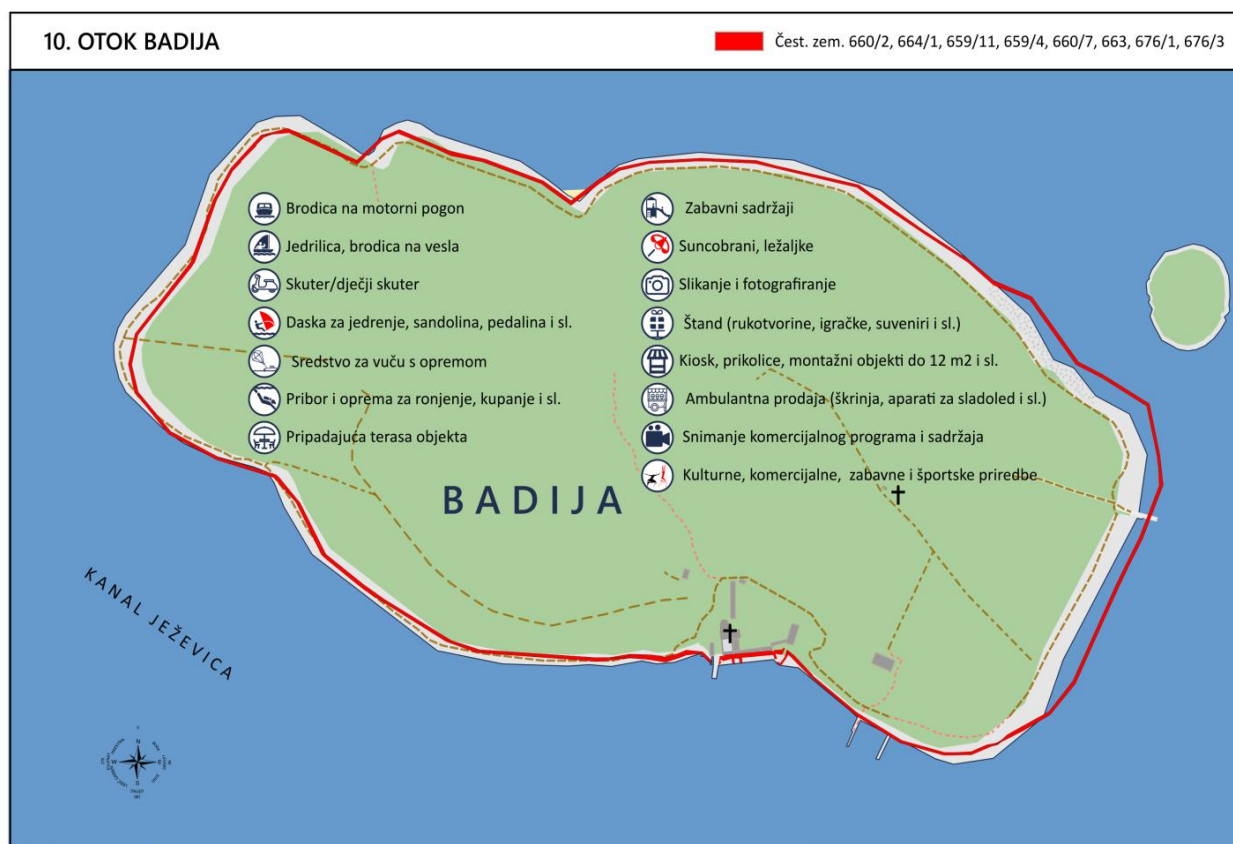
PLAŽA U KNEŽAMA		
Čest. zem. 1255/41, 2438,1360 k.o. Račišće		
SREDSTVO	KOLIČINA	ROK
Brodica na motorni pogon	5	1 god.
Jedrilica, brodica na vesla	10	1 god.
Daska za jedrenje, sandolina, pedalina i sl.	10	1 god.
Pribor i oprema za ronjenje, kupanje i sl.	5	1 god.
Kiosk, prikolice, montažni objekti do 12 m2 i sl.	5	1 god.
Štand (rukotvorine, igračke, suveniri i sl.)	2	1 god.
Pripadajuća terasa objekta	3	1 god.
Ambulantna prodaja (škrinja, aparati za sladoled i sl.)	3	1 god.
Zabavni sadržaji	2	1 god.
Suncobrani, ležaljke	50	1 god.
Kulturne, komercijalne, zabavne i športske priredbe		
Snimanje komercijalnog programa i sadržaja		
Slikanje i fotografiranje		



Projekt: Godišnji plan upravljanja pomorskim dobrom - Grad Korčula / Karta: www.visimedia.hr  
Map data © 2020 Openstreetmap contributors (see <http://osm.org/copyright>)

Tablica 11: Popis djelatnosti na lokaciji *otok Badija*

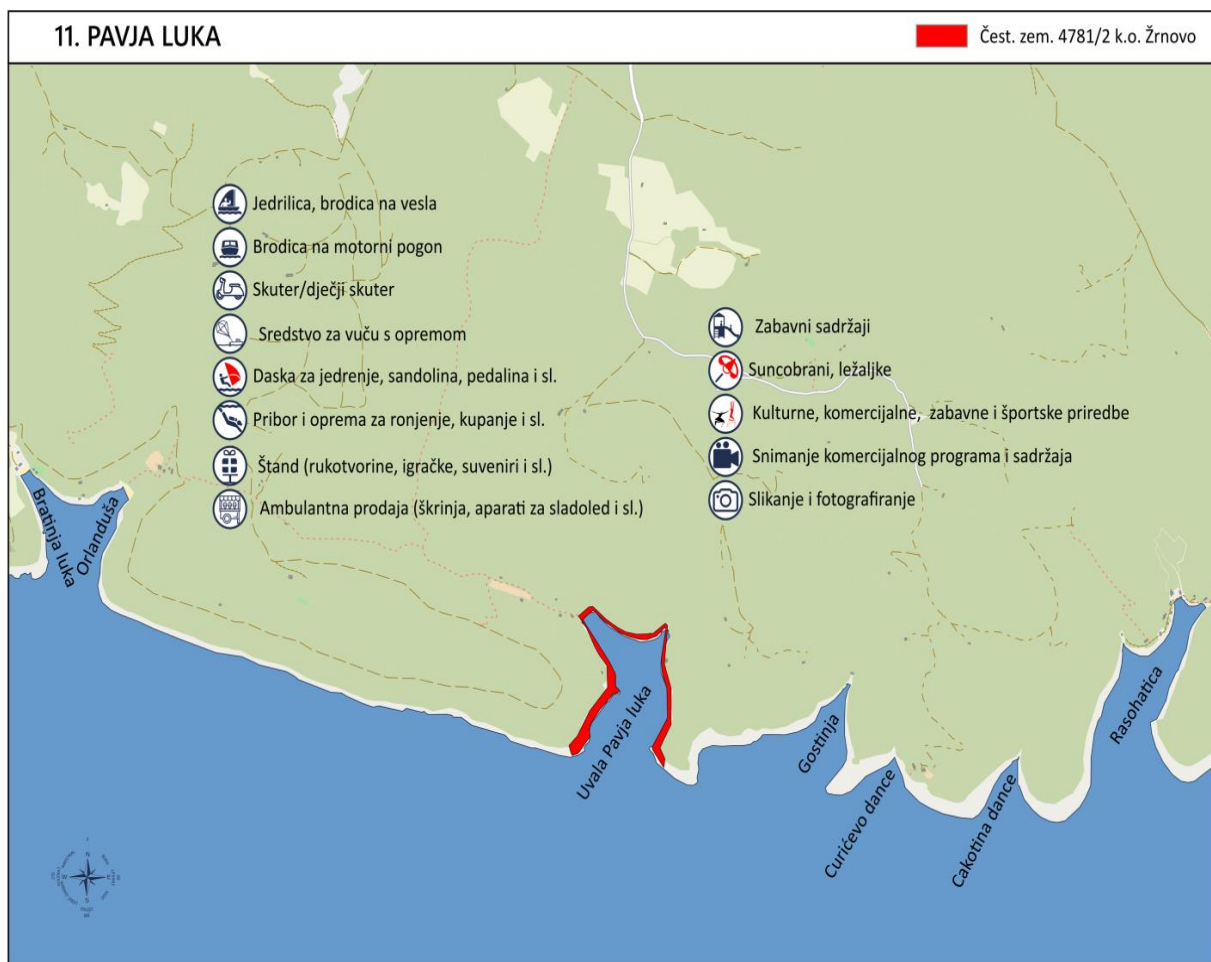
<b>OTOK BADIJA</b>		
Čest. zem. 660/2, 664/1, 659/11, 659/4, 660/7, 663, 676/1, 676/3 k.o. Korčula		
<b>SREDSTVO</b>	<b>KOLIČINA</b>	<b>ROK</b>
Brodica na motorni pogon	5	1 god.
Jedrilica, brodica na vesla	10	1 god.
Skuter	5	1 god.
Sredstvo za vuču s opremom	3	1 god.
Daska za jedrenje, sandolina, pedalina i sl.	20	1 god.
Pribor i oprema za ronjenje, kupanje i sl.	10	1 god.
Kiosk, prikolice, montažni objekti do 12 m <sup>2</sup> i sl.	2	1 god.
Pripadajuća terasa objekta	3	1 god.
Štand (rukotvorine, igračke, suveniri i sl.)	2	1 god.
Ambulantna prodaja (škrinja, aparati za sladoled i sl.)	2	1 god.
Zabavni sadržaji	2	1 god.
Suncobrani, ležaljke	80	1 god.
Kulturne, komercijalne, zabavne i športske priredbe		1 god.
Snimanje komercijalnog programa i sadržaja		
Slikanje i fotografiranje		



Projekt: Godišnji plan upravljanja pomorskim dobrom - Grad Korčula / Karta: [www.visimedia.hr](http://www.visimedia.hr)  
Map data © 2020 Openstreetmap contributors (see <http://osm.org/copyright>)

Tablica 12: Popis djelatnosti na lokaciji *Pavja luka*

<b>PAVJA LUKA</b> Čest. zem. 4781/2 k.o. Žrnovo		
<b>SREDSTVO</b>	<b>KOLIČINA</b>	<b>ROK</b>
Brodica na motorni pogon	3	1 god.
Jedrilica, brodica na vesla	3	1 god.
Skuter	2	1 god.
Sredstvo za vuču s opremom	1	1 god.
Daska za jedrenje, sandolina, pedalina i sl.	2	1 god.
Pribor i oprema za ronjenje, kupanje i sl.	3	1 god.
Štand (rukotvorine, igračke, suveniri i sl.)	1	1 god.
Ambulantna prodaja (škrinja, aparati za sladoled i sl.)	1	1 god.
Zabavni sadržaji	1	1 god.
Suncobrani, ležaljke	5	1 god.
Kulturne, komercijalne, zabavne i športske priredbe		
Snimanje komercijalnog programa i sadržaja		
Slikanje i fotografiranje		



Tablica 13: Popis djelatnosti na lokaciji *plaža Tri žala*

<b>TRI ŽALA</b>		
Čest. zem. 9402/17, 9285/2, k.o. Žrnovo		
<b>SREDSTVO</b>	<b>KOLIČINA</b>	<b>ROK</b>
Brodica na motorni pogon	5	1 god.
Jedrilica, brodica na vesla	10	1 god.
Skuter	5	1 god.
Sredstvo za vuču s opremom	2	1 god.
Daska za jedrenje, sandolina, pedalina i sl.	15	1 god.
Pribor i oprema za ronjenje, kupanje i sl.	5	1 god.
Štand (rukotvorine, igračke, suveniri i sl.)	2	1 god.
Ambulantna prodaja (škrinja, aparati za sladoled i sl.)	2	1 god.
Zabavni sadržaji	2	1 god.
Suncobrani, ležaljke	40	1 god.
Kulturne, komercijalne, zabavne i športske priredbe		
Snimanje komercijalnog programa i sadržaja		
Slikanje i fotografiranje		



Projekt: Godišnji plan upravljanja pomorskim dobrom - Grad Korčula / Karta: www.visimedia.hr  
Map data © 2020 Openstreetmap contributors (see <http://osm.org/copyright>)

Tablica 14: Popis djelatnosti na lokaciji *uvala Vaja*

<b>UVALA VAJA</b>		
Čest. zem. 3279/11 k.o. Račišće		
<b>SREDSTVO</b>	<b>KOLIČINA</b>	<b>ROK</b>
Brodica na motorni pogon	3	1 god.
Jedrilica, brodica na vesla	5	1 god.
Skuter	3	1 god.
Sredstvo za vuču s opremom	1	1 god.
Daska za jedrenje, sandolina, pedalina i sl.	5	1 god.
Pribor i oprema za ronjenje, kupanje i sl.	5	1 god.
Štand (rukotvorine, igračke, suveniri i sl.)	1	1 god.
Ambulantna prodaja (škrinja, aparati za sladoled i sl.)	1	1 god.
Zabavni sadržaji	1	1 god.
Suncobrani, ležaljke	40	1 god.
Kulturne, komercijalne, zabavne i športske priredbe		
Snimanje komercijalnog programa i sadržaja		
Slikanje i fotografiranje		





Tablica 15: Popis djelatnosti na lokaciji *uvala Samograd*

<b>UVALA SAMOGRAD</b> Čest. zem. 2604, 4648 k.o. Račišće		
<b>SREDSTVO</b>	<b>KOLIČINA</b>	<b>ROK</b>
Brodica na motorni pogon	3	1 god.
Jedrilica, brodica na vesla	3	1 god.
Skuter	3	1 god.
Sredstvo za vuču s opremom	1	1 god.
Daska za jedrenje, sandolina, pedalina i sl.	3	1 god.
Pribor i oprema za ronjenje, kupanje i sl.	5	1 god.
Štand (rukotvorine, igračke, suveniri i sl.)	1	1 god.
Ambulantna prodaja (škrinja, aparati za sladoled i sl.)	1	1 god.
Zabavni sadržaji	1	1 god.
Suncobrani, ležaljke	20	1 god.
Kulturne, komercijalne, zabavne i športske priredbe		
Snimanje komercijalnog programa i sadržaja		
Slikanje i fotografiranje		



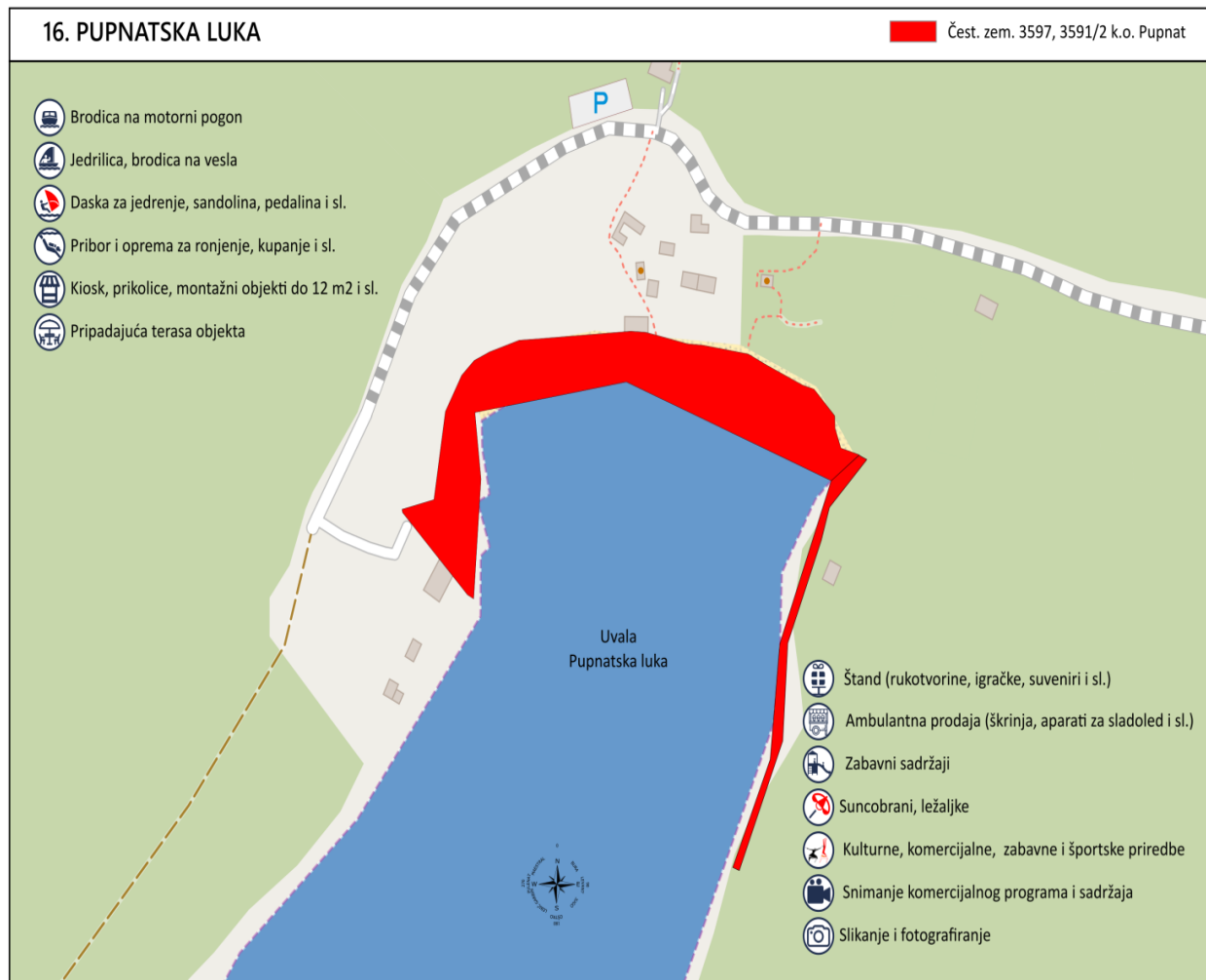
Tablica 16: Popis djelatnosti na lokaciji *uvala Račišće*

<b>UVALA RAČIŠĆE</b>		
Čest. zem. 3/3, 1/4, 3293/5, 3347 k.o. Račišće		
<b>SREDSTVO</b>	<b>KOLIČINA</b>	<b>ROK</b>
Brodica na motorni pogon	10	1 god.
Jedrilica, brodica na vesla	10	1 god.
Daska za jedrenje, sandolina, pedalina i sl.	15	1 god.
Pribor i oprema za ronjenje, kupanje i sl.	5	1 god.
Štand (rukotvorine, igračke, suveniri i sl.)	3	1 god.
Ambulantna prodaja (škrinja, aparati za sladoled i sl.)	3	1 god.
Zabavni sadržaji	3	1 god.
Suncobrani, ležaljke	50	1 god.
Kulturne, komercijalne, zabavne i športske priredbe		
Snimanje komercijalnog programa i sadržaja		
Slikanje i fotografiranje		



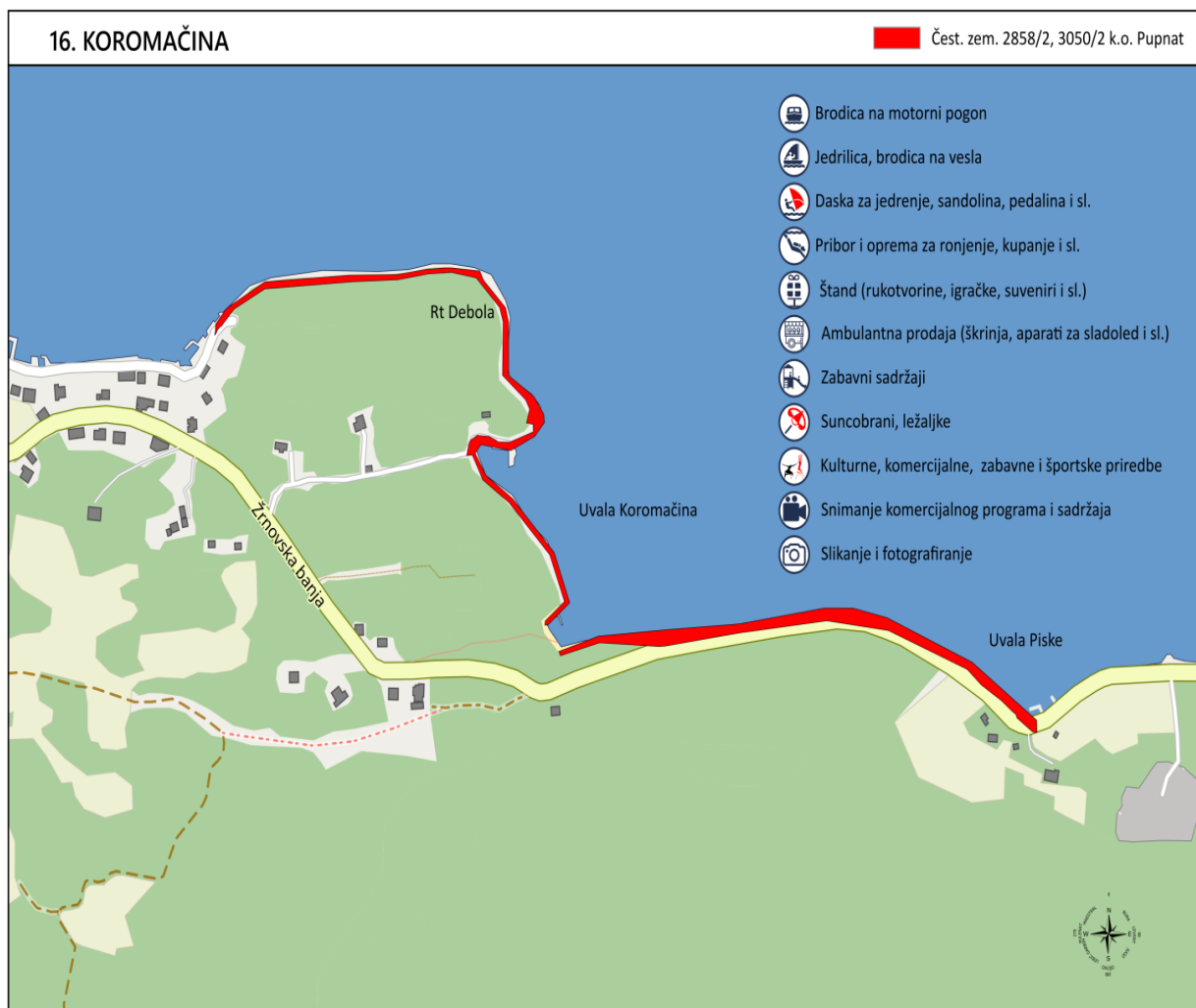
Tablica 17: Popis djelatnosti na lokaciji *uvala Pupnatska luka*

<b>PUPNATSKA LUKA</b>		
Čest. zem. 3597, 3591/2 k.o. Pupnat		
<b>SREDSTVO</b>	<b>KOLIČINA</b>	<b>ROK</b>
Brodica na motorni pogon	5	1 god.
Jedrilica, brodica na vesla	5	1 god.
Daska za jedrenje, sandolina, pedalina i sl.	15	1 god.
Pribor i oprema za ronjenje, kupanje i sl.	5	1 god.
Štand (rukotvorine, igračke, suveniri i sl.)	2	1 god.
Ambulantna prodaja (škrinja, aparati za sladoled i sl.)	2	1 god.
Zabavni sadržaji	2	1 god.
Suncobrani, ležaljke	160	1 god.
Kulturne, komercijalne, zabavne i športske priredbe		
Snimanje komercijalnog programa i sadržaja		
Slikanje i fotografiranje		



Tablica 18: Popis djelatnosti na lokaciji *Koromačina*

<b>KOROMAČINA</b>		
Čest. zem. 2858/2, 3050/2 k.o. Pupnat		
<b>SREDSTVO</b>	<b>KOLIČINA</b>	<b>ROK</b>
Brodica na motorni pogon	3	1 god.
Jedrilica, brodica na vesla	3	1 god.
Daska za jedrenje, sandolina, pedalina i sl.	3	1 god.
Pribor i oprema za ronjenje, kupanje i sl.	3	1 god.
Štand (rukotvorine, igračke, suveniri i sl.)	2	1 god.
Ambulantna prodaja (škrinja, aparati za sladoled i sl.)	1	1 god.
Zabavni sadržaji	2	1 god.
Suncobrani, ležaljke	10	1 god.
Kulturne, komercijalne, zabavne i športske priredbe		
Snimanje komercijalnog programa i sadržaja		
Slikanje i fotografiranje		



Tablica 19: Popis djelatnosti na lokaciji *plaža Žitna*

<b>ŽITNA</b>		
Čest. zem. 2371/2, 2207/5 k.o. Čara		
<b>SREDSTVO</b>	<b>KOLIČINA</b>	<b>ROK</b>
Brodica na motorni pogon	3	1 god.
Jedrilica, brodica na vesla	3	1 god.
Daska za jedrenje, sandolina, pedalina i sl.	3	1 god.
Pribor i oprema za ronjenje, kupanje i sl.	3	1 god.
Kiosk, prikolice, montažni objekti do 12 m <sup>2</sup> i sl.	2	1 god.
Pripadajuća terasa objekta	2	1 god.
Štand (rukotvorine, igračke, suveniri i sl.)	1	1 god.
Ambulantna prodaja (škrinja, aparati za sladoled i sl.)	1	1 god.
Suncobrani, ležaljke	10	1 god.
Kulturne, komercijalne, zabavne i športske priredbe		
Snimanje komercijalnog programa i sadržaja		
Slikanje i fotografiranje		

## 18. ŽITNA

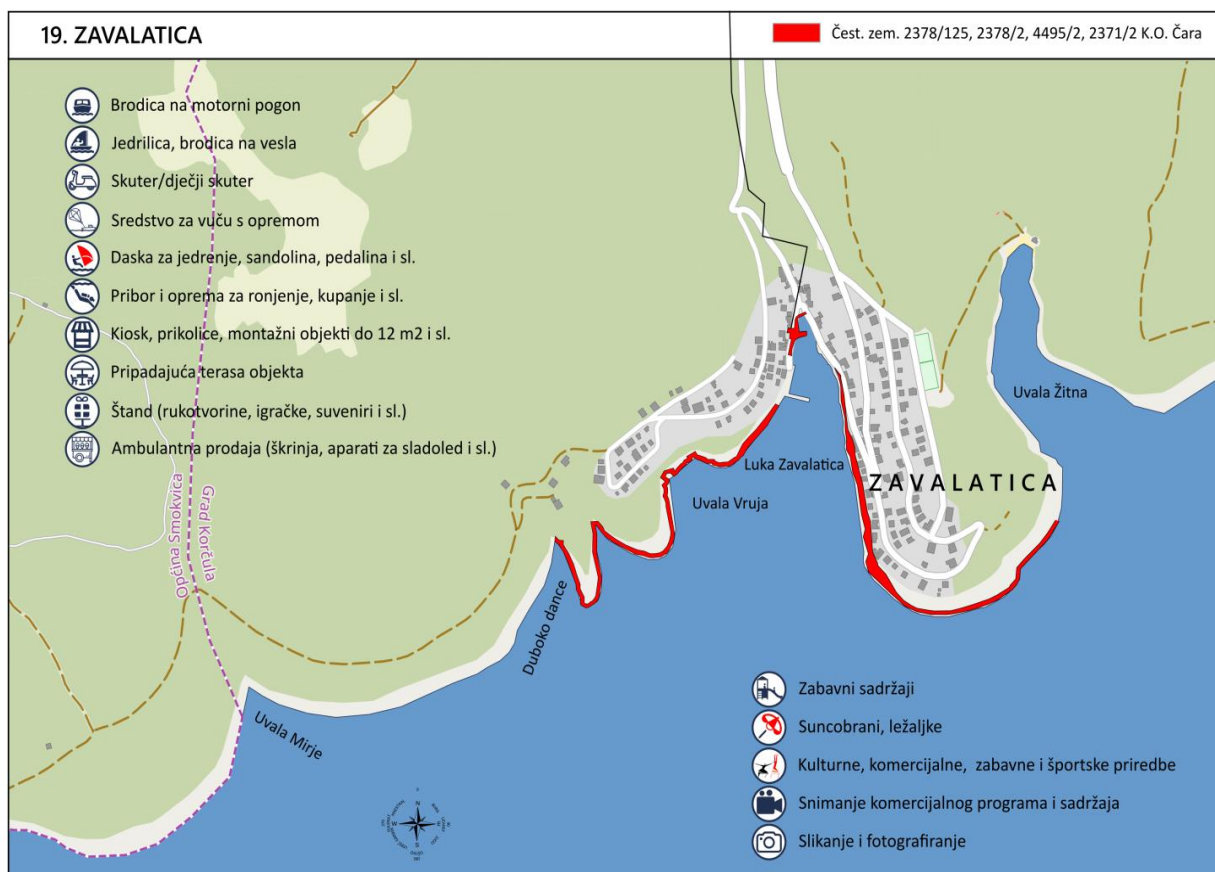
Čest. zem. 2371/2, 2207/5 k.o. Čara



Projekt: Godišnji plan upravljanja pomorskim dobrom - Grad Korčula / Karta: [www.visimedia.hr](http://www.visimedia.hr)  
Map data © 2020 Openstreetmap contributors (see <http://osm.org/copyright>)

Tablica 20: Popis djelatnosti na lokaciji *uvala Zavalatica*

<b>ZAVALATICA</b>		
<b>SREDSTVO</b>	<b>KOLIČINA</b>	<b>ROK</b>
Brodica na motorni pogon	5	1 god.
Jedrilica, brodica na vesla	5	1 god.
Skuter	5	1 god.
Sredstvo za vuču s opremom	2	1 god.
Daska za jedrenje, sandolina, pedalina i sl.	15	1 god.
Pribor i oprema za ronjenje, kupanje i sl.	10	1 god.
Kiosk, prikolice, montažni objekti do 12 m2 i sl.	2	1 god.
Pripadajuća terasa objekta	5	1 god.
Štand (rukotvorine, igračke, suveniri i sl.)	2	1 god.
Ambulantna prodaja (škrinja, aparati za sladoled i sl.)	2	1 god.
Zabavni sadržaji	70	1 god.
Suncobrani, ležaljke		
Kulturne, komercijalne, zabavne i športske priredbe		
Snimanje komercijalnog programa i sadržaja		
Slikanje i fotografiranje		



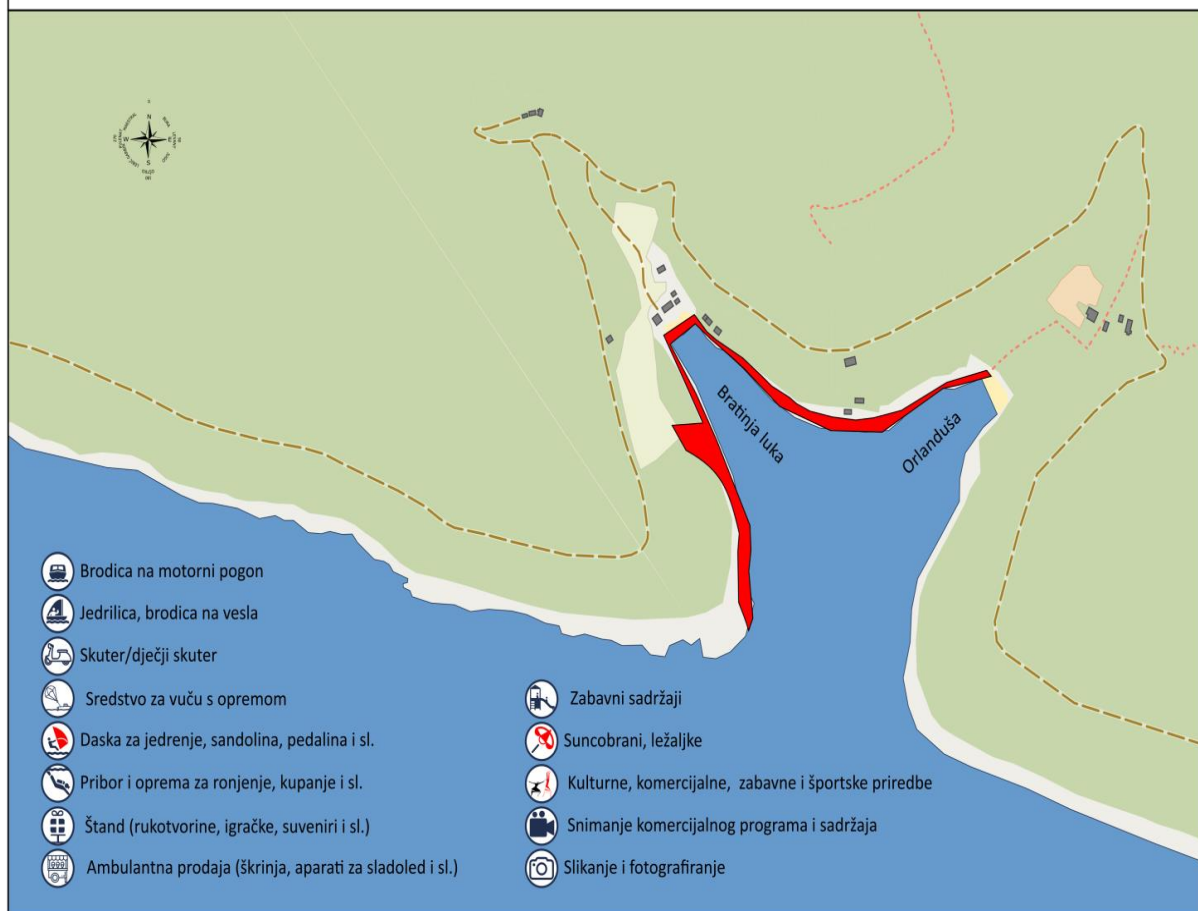
Tablica 21: Popis djelatnosti na lokaciji *Orlanduša*

<b>ORLANDUŠA</b>		
Čest. zem. 4781/1 k.o. Žrnovo		
<b>SREDSTVO</b>	<b>KOLIČINA</b>	<b>ROK</b>
Brodica na motorni pogon	2	1 god.
Jedrilica, brodica na vesla	2	1 god.
Skuter	2	1 god.
Sredstvo za vuču s opremom	1	1 god.
Daska za jedrenje, sandolina, pedalina i sl.	2	1 god.
Pribor i oprema za ronjenje, kupanje i sl.	3	1 god.
Štand (rukotvorine, igračke, suveniri i sl.)	1	1 god.
Ambulantna prodaja (škrinja, aparati za sladoled i sl.)	1	1 god.
Zabavni sadržaji	1	1 god.
Suncobrani, ležaljke	10	1 god.
Kulturne, komercijalne, zabavne i športske priredbe		
Snimanje komercijalnog programa i sadržaja		
Slikanje i fotografiranje		



## 20. UVALA ORLANDUŠA

Čest. zem. 4781/1; K.O. Žrnovo



Projekt: Godišnji plan upravljanja pomorskim dobrom - Grad Korčula / Karta: www.visimedia.hr  
Map data © 2020 Openstreetmap contributors (see <http://osm.org/copyright>)

Tablica 22: Popis djelatnosti na lokaciji *otok Sutvara*

<b>OTOK SUTVARA</b>		
Čest. zem. 913/1, 913/2 k.o. Korčula		
<b>SREDSTVO</b>	<b>KOLIČINA</b>	<b>ROK</b>
Skuter	2	1 god.
Sredstvo za vuču s opremom	2	1 god.
Daska za jedrenje, sandolina, pedalina i sl.	2	1 god.
Pribor i oprema za ronjenje, kupanje i sl.	3	1 god.
Kiosk, prikolice, montažni objekti do 12 m <sup>2</sup> i sl.	1	1 god.
Pripadajuća terasa objekta	2	1 god.
Ambulantna prodaja (škrinja, aparati za sladoled i sl.)	1	1 god.
Zabavni sadržaji	1	1 god.
Suncobrani, ležaljke	5	1 god.
Kulturne, komercijalne, zabavne i športske priredbe		
Snimanje komercijalnog programa i sadržaja		
Slikanje i fotografiranje		

## 21. OTOK SUTVARA

Čest. zem. 913/1, 913/2; K.O. Korčula



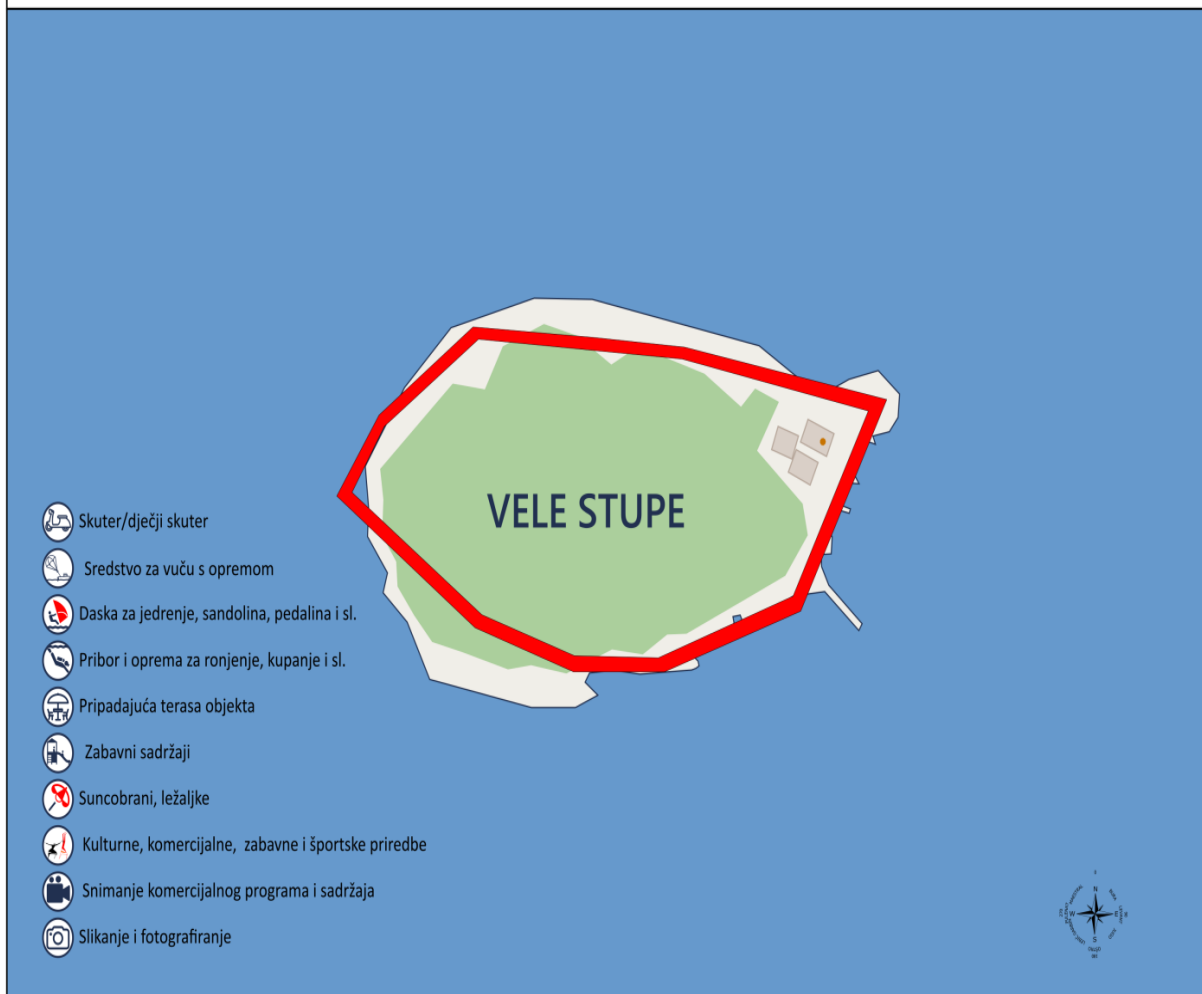
Projekt: Godišnji plan upravljanja pomorskim dobrom - Grad Korčula / Karta: www.visimedia.hr  
Map data © 2020 Openstreetmap contributors (see <http://osm.org/copyright>)

Tablica 23: Popis djelatnosti na lokaciji *otok Vele stupe*

OTOK VELE STUPE		
Čest. zem. 918/2 k.o. Korčula		
SREDSTVO	KOLIČINA	ROK
Skuter	2	1 god.
Sredstvo za vuču s opremom	2	1 god.
Daska za jedrenje, sandolina, pedalina i sl.	10	1 god.
Pribor i oprema za ronjenje, kupanje i sl.	10	1 god.
Pripadajuća terasa objekta	2	1 god.
Zabavni sadržaji	2	1 god.
Suncobrani, ležaljke	50	1 god.
Kulturne, komercijalne, zabavne i športske priredbe		
Snimanje komercijalnog programa i sadržaja		
Slikanje i fotografiranje		

22. OTOK VELE STUPE

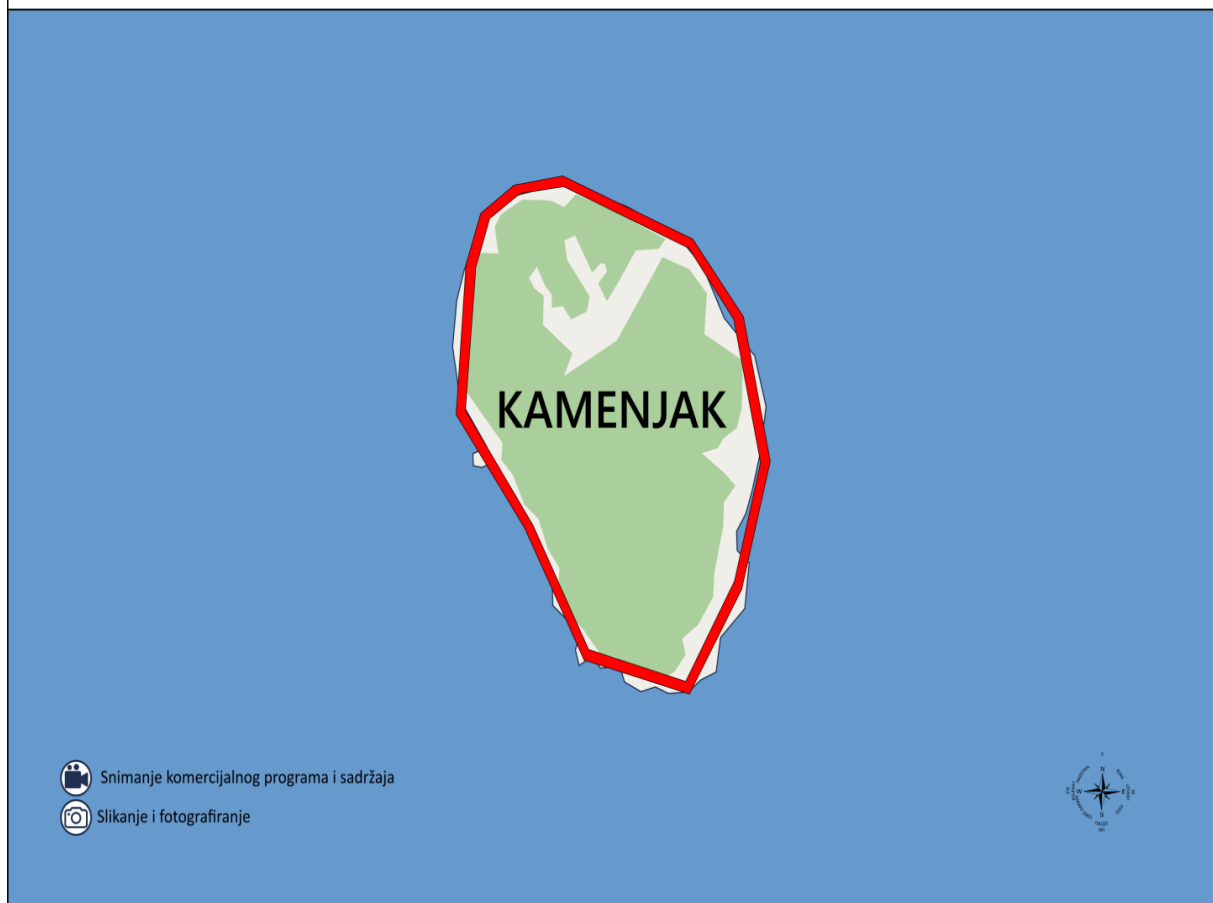
Čest. zem. 918/2; K.O. Korčula



Projekt: Godišnji plan upravljanja pomorskim dobrom - Grad Korčula / Karta: www.visimedia.hr  
Map data © 2020 Openstreetmap contributors (see <http://osm.org/copyright>)

Tablica 24: Popis djelatnosti na lokaciji *otok Kamenjak*

OTOK KAMENJAK Čest. zem. 680/2 k.o. Korčula		
SREDSTVO	KOLIČINA	ROK
Snimanje komercijalnog programa i sadržaja		
Slikanje i fotografiranje		



Tablica 25: Popis djelatnosti na lokaciji *otok Planjak*

OTOK PLANJAK Čest. zem. 678/5 k.o. Korčula		
SREDSTVO	KOLIČINA	ROK
Kulturne, komercijalne, zabavne i športske priredbe Snimanje komercijalnog programa i sadržaja Slikanje i fotografiranje		



Projekt: Godišnji plan upravljanja pomorskim dobrom - Grad Korčula / Karta: [www.visimedia.hr](http://www.visimedia.hr)  
Map data © 2020 Openstreetmap contributors (see <http://osm.org/copyright>)

Tablica 26: Popis djelatnosti na lokaciji *otok Majsan*

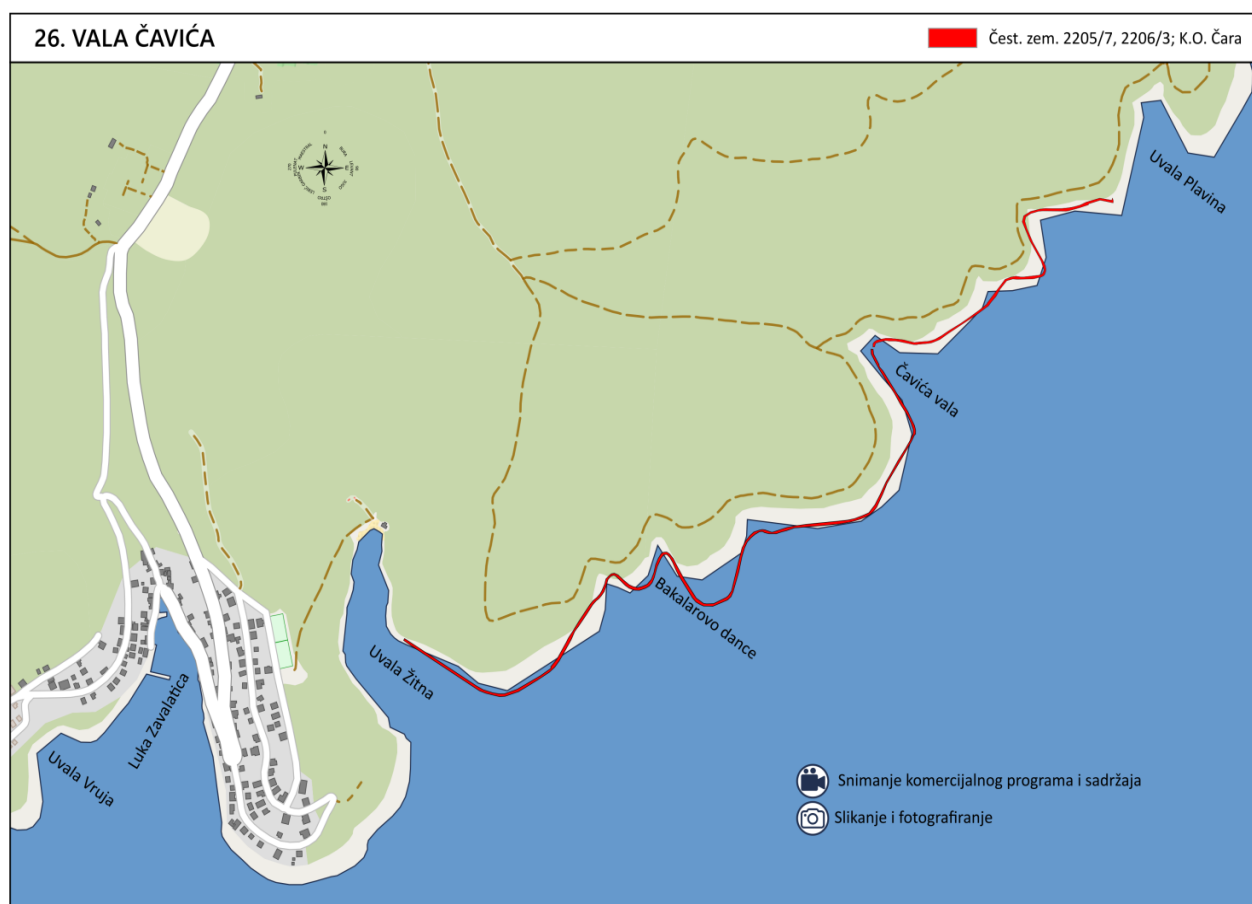
OTOK MAJSAN 920/2 k.o. Korčula		
SREDSTVO	KOLIČINA	ROK
Kulturne, komercijalne, zabavne i športske priredbe Snimanje komercijalnog programa i sadržaja Slikanje i fotografiranje		



Projekt: Godišnji plan upravljanja pomorskim dobrom - Grad Korčula / Karta: [www.visimedia.hr](http://www.visimedia.hr)  
Map data © 2020 Openstreetmap contributors (see <http://osm.org/copyright>)

Tablica 27: Popis djelatnosti na lokaciji *vala Čavića*

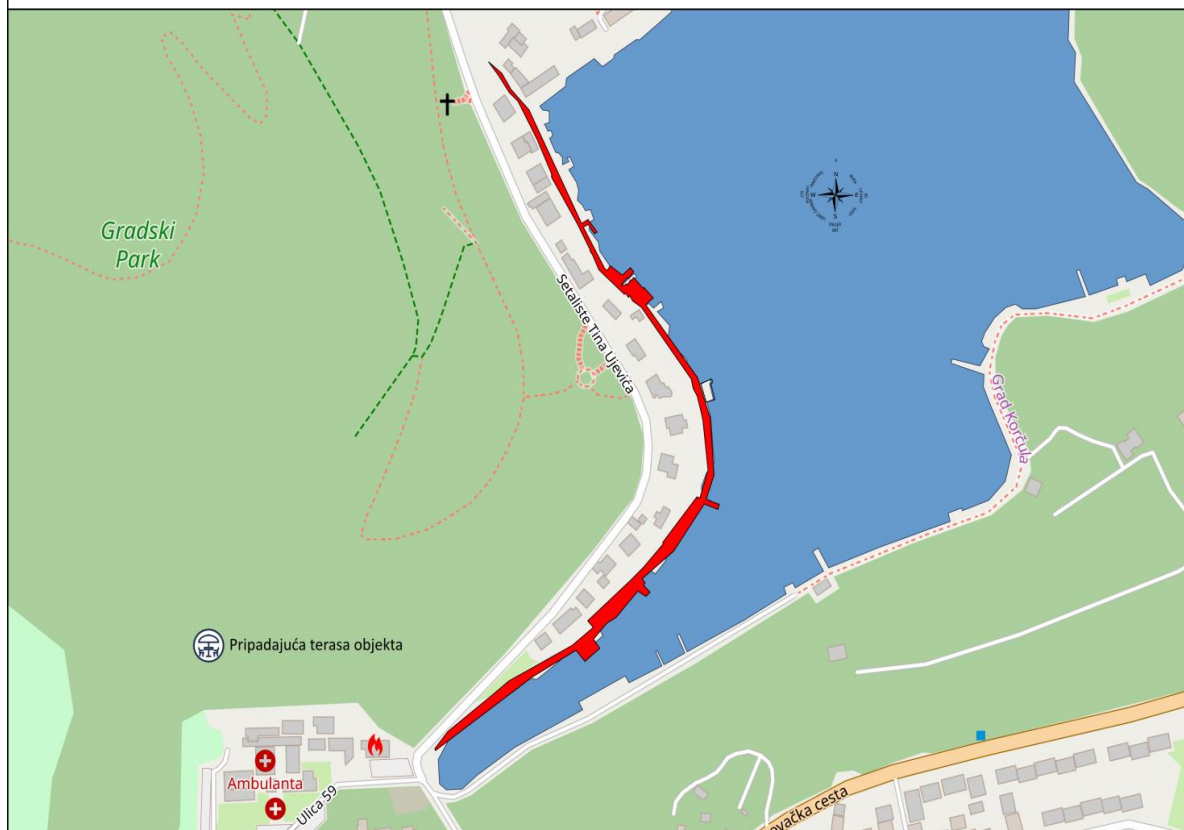
VALA ČAVIĆA Čest. zem. 2205/7, 2206/3 k.o. Čara		
SREDSTVO	KOLIČINA	ROK
Snimanje komercijalnog programa i sadržaja Slikanje i fotografiranje		



Projekt: Godišnji plan upravljanja pomorskim dobrom - Grad Korčula / Karta: www.visimedia.hr  
Map data © 2020 Openstreetmap contributors (see <http://osm.org/copyright>)

Tablica 28: Popis djelatnosti na lokaciji *Kalac*

KALAC Čest. zem. 441/2 k.o. Korčula		
SREDSTVO	KOLIČINA	ROK
Pripadajuća terasa objekta	1	1 god.



Projekt: Godišnji plan upravljanja pomorskim dobrom - Grad Korčula / Karta: www.visimedia.hr  
Map data © 2020 Openstreetmap contributors (see <http://osm.org/copyright>)

Ležaljke moraju biti udaljene najmanje 2 metra od mora tamo gdje je to moguće. Ukoliko nije moguće ostvariti razmak od najmanje 2 metra tada ležaljke i ostala oprema trebaju biti postavljene tako da se omogući slobodan prolaz pješacima. Ležaljke i ostala oprema ne smiju ometati korištenje plaže kao općeg dobra, nego moraju biti složeni na jednom mjestu te se tek na zahtjev korisnika mogu postaviti na za to predviđeno mjesto na plaži.

Na dijelu pomorskog dobra na kojem je utvrđeno lučko područje te na dijelu pomorskog dobra koje je dano u koncesiju ne može se dati koncesijsko odobrenje.

### 3. PLAĆANJE NAKNADE

#### Članak 6.

Naknadu za koncesijsko odobrenje korisnik plaća unaprijed u cijelosti, prije izdavanja koncesijskog odobrenja. Naknada se plaća u korist proračuna Grada Korčule, u roku koji odredi Vijeće za davanje koncesijskog odobrenja.

Vijeće za davanje koncesijskog odobrenja će odbiti zahtjev ukoliko propisana naknada nije uplaćena u određenom roku.

Naknada za davanje odobrenja obračunava se sukladno Jedinostvenom popisu djelatnosti na pomorskom dobru i izražena je u nedjeljivom godišnjem iznosu te je iskazana u tablici broj 29.



Tablica 29: Godišnji iznos naknade za koncesijska odobrenja

KONCESIJSKO ODOBRENJE						
PODRUČJE	DJELATNOST	SREDSTVO	OBRAČUNSKA JEDINICA	NAKNADA PO TUR. RAZREDIMA		
MORSKA OBALA, UNUTRAŠNJE MORSKE VODE I TERITORIJALNO MORE REPUBLIKE HRVATSKE	IZNAJMLJIVANJE SREDSTAVA	Brodica na motorni pogon	Po metru dužnom	A: KORČULA 350,00	C: ŽRNOVO 250,00	D: PUPNAT, RAČIŠĆE, ČARA 200,00
		Jedrilica, brodica na vesla	Po metru dužnom	250,00	150,00	100,00
		Skuter	Po plovilu	5.000,00	4.000,00	3.000,00
		Dječji skuter do 2kw	Po plovilu	2.500,00	2.000,00	1.500,00
		Sredstvo za vuču s opremom (banana, tuba, guma, skije, padobran i sl.)	Po kw	50,00	40,00	35,00
		Daska za jedrenje, sandolina, pedalina i sl.	Po komadu	500,00	400,00	350,00
		Podmornica	Po komadu	3.000,00	2.000,00	1.500,00
		Pribor i oprema za ronjenje, kupanje i sl.	Po komadu	30,00	15,00	10,00
	UGOSTITELJSTVO I TRGOVINA	Kiosk, prikolice, montažni objekti do 12 m <sup>2</sup> i sl.	Paušal	12.000,00	9.000,00	7.000,00
		Pripadajuća terasa objekta	Po m <sup>2</sup>	400,00	300,00	200,00
		Štand (rukotvorine, igračke, suveniri i sl.)	Paušal	4.000,00	3.000,00	2.000,00
		Ambulantna prodaja (škrinja, aparati za sladoled i sl.)	Paušal	4.000,00	3.000,00	2.000,00
	KOMERCIJALNO DEJEVIČAČKI	Jumping	Paušal	12.000,00	10.000,00	9.000,00
		Aqua park i drugi morski sadržaji	Paušal	7.000,00	6.000,00	5.000,00

	<b>Zabavni sadržaji</b>	Po komadu	1.200,00	900,00	700,00
	<b>Suncobrani, ležaljke</b>	Po komadu	40,00	20,00	15,00
	<b>Kulturne, komercijalne, zabavne, športske priredbe</b>	Po m <sup>2</sup> /dan	3,00	1,00	2,00
	<b>Snimanje komercijalnog programa i reklamiranje</b>	Paušal/dan	600,00	400,00	300,00
	<b>Slikanje, fotografiranje</b>	Paušal	500,00	200,00	100,00

#### 4. POSTUPOVNE ODREDBE

##### Članak 7.

Koncesijska odobrenja izdaje Vijeće za dodjelu koncesijskih odobrenja na način i prema odredbama postupka propisanih Uredbom.

Koncesijsko odobrenje daje se pravnim i fizičkim osobama za obavljanje djelatnosti na pomorskom dobru koje ne isključuje niti ograničava upotrebu pomorskog dobra.

Zahtjev se podnosi Vijeću putem Grada Korčule, na tiskanom obrascu dostupnom na mrežnoj stranici Grada Korčule, a podnositelj može biti svaka pravna ili fizička osoba, vlasnik obrta registriran za obavljanje djelatnosti za koju traži koncesijsko odobrenje.

Za djelatnosti navedene u tablici 2. podnosi se jedan zahtjev za sva sredstva utvrđena za obavljanje određene djelatnosti za koju se traži odobrenje.

Obvezni prilozi zahtjevu za davanje koncesijskih odobrenja su:

- dokaz o vlasništvu sredstava s kojima obavlja djelatnost na pomorskom dobru,
- dokaz o pravnoj osnovi korištenja sredstava koja nisu u vlasništvu podnositelja zahtjeva,
- dokaz o sposobnosti broda/brodice za plovidbu,
- opis mikrolokacije na kojoj će se obavljati djelatnost (skicu područja) i
- pristojba.

Uz zahtjev za obavljanje djelatnosti ugostiteljstva i trgovine potrebno je priložiti:

1. za montažnu nadstrešnicu sa šankom do 12 m<sup>2</sup> i pripadajuću terasu:
  - tehnički opis sa opisom primijenjenih materijala, načina zatvaranja bočnih stranica objekta i opisom opreme terase,
  - nacrt montažnog objekta, odnosno prostorni prikaz sa uklapanjem u fotografiju lokacije,
2. škrinju, aparat za sladoled, palačinke i sl., štand,
- fotografiju sredstva.

##### Članak 8.

Vijeće može odbiti zahtjev za dodjelu koncesijskog odobrenja podnositelju zahtjeva koji:

- nije izvršio plaćanje naknade za koncesijsko odobrenje u ostavljenom roku,
- ima dug prema Gradu Korčuli,
- na čiji rad Vijeće za dodjelu koncesijskih odobrenja dobiva pritužbe i

- ne brine o čistoći i izgledu sredstava i mikrolokacije za koju mu je izdano koncesijsko odobrenje.

#### Članak 9.

Zahtjev za davanjem koncesijskog odobrenja moguće je podnijeti tek kada je Godišnji plan stupio na snagu. Ukoliko je zahtjev zaprimljen prije stupanja na snagu Godišnjeg plana upravljanja pomorskim dobrom, Vijeće za davanje koncesijskog odobrenja dužno je u roku od 30 dana od dana zaprimanja, rješenjem odbaciti zahtjev, budući ne postoje zakonske pretpostavke za pokretanje postupka.

Zahtjevi za koncesijskim odobrenjem rješavaju se isključivo prema redosljedu zaprimanja a uvjet za dodjelu istoga je usklađenost s Godišnjim planom upravljanja pomorskim dobrom.

Nije dopušteno davanje prednosti pojedinim podnosiocima zahtjeva po bilo kojoj osnovi (prethodni uredni korisnik, branitelj, socijalni slučaj, obrt/društvo registrirano na području grada i sl.).

Ukoliko za istu mikrolokaciju postoji više zahtjeva prednost će imati ranije zaprimljeni zahtjev računajući od dana objave Plana u „Službenom glasniku Grada Korčule“.

#### Članak 10.

Koncesijsko odobrenje daje se na vremenski rok od 1 (jedne) kalendarske godine a iznimno se može dati na vremenski rok dulji od 1 (jedne) kalendarske godine a najviše do 5 (pet) godina. U tom slučaju, sukladno čl. 8. st. 4. Uredbe o postupku davanja koncesijskog odobrenja na pomorskom dobru („Narodne novine“, br. 36/04,63/08, 133/13 i 63/14) Vijeće za davanje koncesijskih odobrenja je dužno prethodno ishoditi posebnu potvrdu nadležnog tijela u županiji, kojom se potvrđuje da za vrijeme na koje se daje odobrenje neće biti pokrenut postupak koncesioniranja.

#### Članak 11.

Korisnici koncesijskog odobrenja dužni su se pridržavati odredaba Zakona o pomorskom dobru i morskim lukama, Uredbe o postupku davanja koncesijskog odobrenja na pomorskom dobru i Odluke o komunalnom redu Grada Korčule („Službeni glasnik Grada Korčule“, br. 15/19).

### 5. ZAVRŠNE ODREDBE

#### Članak 12.

Plan se donosi nakon što je pribavljena potvrda da je ovaj Plan usklađen sa Županijskim godišnjim planom upravljanja pomorskim dobrom, koju je Upravni odjel za poduzetništvo, turizam i more Dubrovačko-neretvanske županije donio 31. siječnja 2022. godine.

#### Članak 13.

Ovaj Plan stupa na snagu danom donošenja, a objavit će se u „Službenom glasniku Grada Korčule“ i mrežnoj stranici Grada Korčule.

KLASA: 342-35/21-01/02

URBROJ: 2117-9-02-22-8

Korčula, 3. ožujka 2022.

GRADONAČELNICA  
Nika Silić Maroević, dipl. ing. agr.

