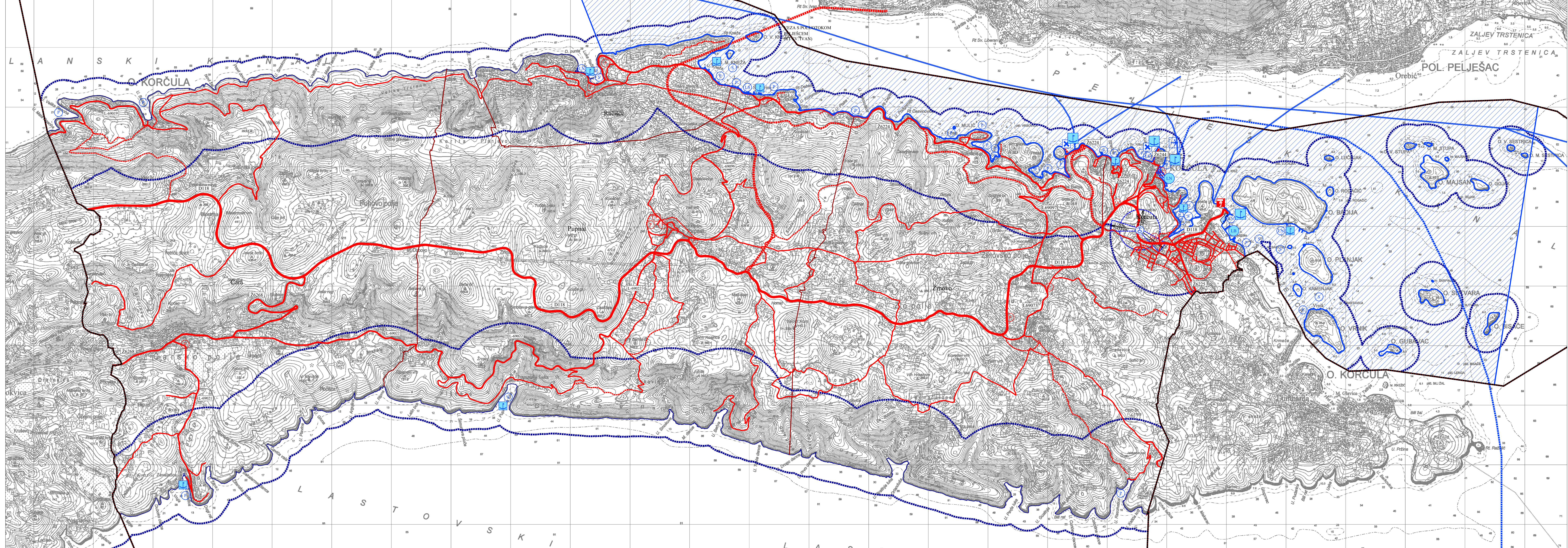


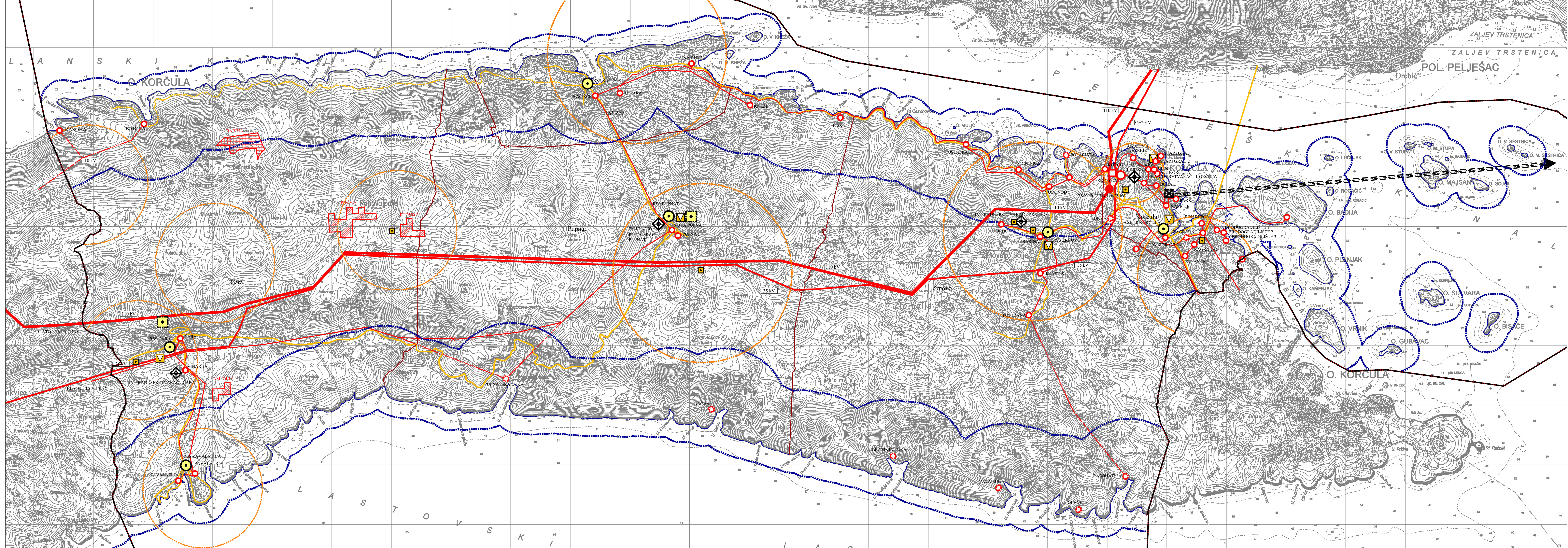
- Granice**
- granica obuhvata Plana / granica Grada Korčule / granica naselja
 - prostor ograničenja u ZOP-u / obalna eria
 - granica građevinskog područja naselja i izdvojenog dijela građevinskog područja naselja
 - granica izdvojenog građevinskog područja izvan naselja
- Namjena površina unutar građevinskog područja naselja i izdvojenog dijela građevinskog područja naselja**
- mješovita namjena
 - javna i društvena namjena D - opća, D3 - zdravstvena, D4 - predškolska, D5 - školska, D6 - kulturna, D7 - vjerska
 - gospodarska - poslovna namjena K1 - pretežno ulazna, K2 - pretežno trgovačka, K3 - komunalno-servisna
 - ugostiteljsko - turistička namjena T - opća, T1 - hoteli, T2 - turističko naselje
 - luka posebne namjene - državnog značaja LN - nautičkog turizma (kopneni dio)
 - javne zelene površine
 - zaštitne zelene površine
 - sportsko-rekreativna namjena R2 - kupalište (lokacija), R3 - sportski centar, R4 - sportsko igralište
 - infrastrukturna namjena IS3 - javno parkiralište, IS4 - poligon autoškole, IS5 - parkiralište i garažno-parkiralska mjesta, IS6 - javne prometne površine, IS7 - ostala infrastruktura
 - ISS - trajektna luka i prateći sadržaji (površine)
- Namjena površina unutar izdvojenog građevinskog područja izvan naselja**
- gospodarska - proizvodna namjena I1 - pretežno industrijska, I2 - pretežno zanatska, I3 - prehrambeno-prerađivačka
 - gospodarska - poslovna namjena K1 - pretežno ulazna, K2 - pretežno trgovačka, K3 - komunalno-servisna
 - RD - reciklažno dvorište
 - ugostiteljsko - turistička namjena T1 - hoteli, T2 - turističko naselje
 - luka posebne namjene - državnog značaja LB - nautičkog turizma, LS - sportska
 - groblje
- Površine i zahvati izvan građevinskih područja**
- E3 - iskorištavanje mineralnih sirovina
 - infrastrukturna namjena IS1 - sunčana električna, IS2 - uređaj za pročišćavanje otpadnih voda (lokacija)
 - sportsko-rekreativna namjena PP - prirodna plaža (lokacija)
 - sportsko-rekreativna namjena RS - sportsko-rekreativna igrališta na otvorenom (lokacija)
 - sportsko-rekreativna namjena AP - adrenalinski park (lokacija)
 - vidikovac (lokacija)
 - GO - pogon za obradu građevinskog otpada, KO - kompostirana
 - područja lovista ribarenja koćicom
 - područja ribarenja ludrom, zagonicom i fružatom
 - ribolov izuzev koćom
- Pregledni prikaz površina izdvojenog građevinskog područja izvan naselja županijskog značaja - precizno i provodi se na temelju P1212Z**
- vrijedno obradivo tlo (P2)
 - ostala obradiva tla (P3)
 - gospodarske i zaštitne šume (Š1 i Š2)
 - šume posebne namjene (Š3)
 - ostalo poljoprivredno tlo, šume i sunsko zemljište
- Promet**
- D118 državna cesta
 - Z6224 županijska cesta
 - L69019 lokalna cesta
 - ostale ceste koje nisu javne
 - koridor u istraživanju
 - AK - autobusni kolodvor (postojeći lokalitet; lokaliteti u istraživanju)
 - P - javno parkiralište (lokacija)
 - benzinska postaja
 - luka otvorena za javni promet - županijskog značaja
 - luka otvorena za javni promet - lokalnog značaja
 - P - privrzište, S - sidrište (izdvojeni bazeni luke otvorene za javni promet)
 - luka posebne namjene - državnog značaja LB - brodograđišna, LN - nautičkog turizma
 - luka posebne namjene - županijskog značaja LN - nautičkog turizma, LS - sportska
 - granični pomorski prijelaz - stalni
 - međunarodni plovidni put
 - unutarnji plovidni put
 - heliodrom
 - aerodrom na vodi

Županija:		DUBROVAČKO-NERETVANSKA ŽUPANIJA	
Grad:		GRAD KORČULA	
Naziv prostornog plana:		III. IZMJENE I DOPUNE PROSTORNOG PLANA UREĐENJA GRADA KORČULE <i>prijedlog</i>	
Naziv kartografskog prikaza:		KORIŠTENJE I NAMJENA POVRŠINA	
Broj kartografskog prikaza:	1.	Mjerilo kartografskog prikaza:	1 : 25 000
Odluka o izradi prostornog plana (službeno glasilo):	Službeni glasnik Grada Korčule 8/20	Odluka predstavničkog tijela o donošenju plana (službeno glasilo):	
Javna rasprava (datum objave):		Javni uvid održan:	
Pečat tijela odgovornog za provedbu javne rasprave:		Osoba odgovorna za provedbu javne rasprave:	Vedran Božanić, dipl. ing. grad.
Pravna osoba koja je izradila plan:	Grgurević & partneri d.o.o., Čanićeva 6, 10000 Zagreb		
Služenost na plan prema članku 108. Zakona o prostornom uređenju (NN 153/13, 65/17, 114/18, 39/19, 98/19):	Klasa: - , Ur. broji: -, datum: -		
Odgovorna osoba:		Odgovorni voditelj:	
Hrvoje Vidović, dipl. ing. arh.		Hrvoje Vidović, dipl. ing. arh.	
Pečat pravne osobe koja je izradila plan:		Pečat odgovornog voditelja:	
Stručni tim u izradi plana:	Prof. dr. sc. Oleg Grgurević, dipl. ing. arh., dipl. ing. šum. Danka Hričan, dipl. arh. Dr. sc. Hrvoje Čarš, dipl. occ., dipl. struč. zaštite okoliša Daran Klepo, dipl. ing. grad. Marina Kečalić, mag. ing. arch. Hrvoje Vidović, dipl. ing. arh. Ivana Sustić, dipl. ing. arh.		
Pečat predstavničkog tijela:		Predsjednik predstavničkog tijela:	
Istovjetnost ovog prostornog plana s izvornikom ovjerava:		Pečat nadležnog tijela:	



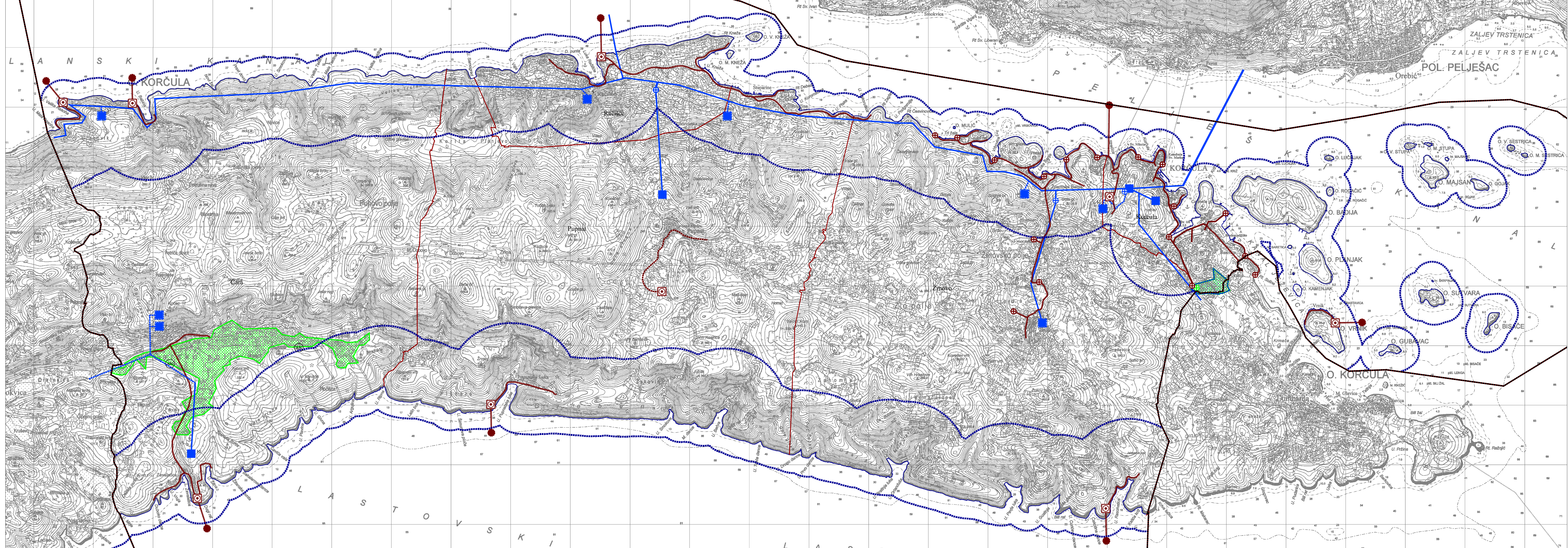
- Granice**
- granična obuhvata Plana
 - granična Grada Korčule
 - granična naselja
 - prostor ograničenja u ZOP-u
 - obalna crta
- cestovni promet**
- državne ceste
 - D118 Vela Luka (trajektna luka) - Smokvica - Korčula (trajektna luka)
 - županijske ceste
 - Z6224 Račišće - (Korčula) D118; Z6225 Korčula (D118) - Lumbarda; Z6244 Korčula (D118) - luka; Z6268 Smokvica (D118) - Cara (D118)
 - lokalne ceste
 - L69019 Blato (D118) - Čara (ovala Babina); L69021 Čara (Z6268 - uvala Zavalatica); L69022 Čara (Z6268) - Pupnat (D118); L69073 Zrnovo (D118 - D118); L69096 Pupnat (D118 - Z6224); L69097 Zrnovo (Z6224 - L69073)
 - ostale ceste koje nisu javne
 - koridor u istraživanju
- gradivine cestovne infrastrukture**
- AK - autobusni kolodvor (postojeći lokalitet; lokalitet u istraživanju); P - javno parkiralište
 - benzinska postaja
- Pomorski promet**
- luka otvorena za javni promet - županijskog značaja
 - luka otvorena za javni promet - lokalnog značaja
 - P - privezište, S - sidrište (izdvojeni bazen luke otvorene za javni promet)
 - luka posebne namjene - državnog značaja LB - brodogradilišna, LN - nautičkog turizma
 - luka posebne namjene - županijskog značaja LN - nautičkog turizma, LS - sportska
 - granični pomorski prijelaz - stalni
 - međunarodni plovidni put
 - unutarnji plovidni put
 - hejldrom
 - aerodrom na vodi
 - međunarodni plovidni put
 - unutarnji plovidni put
 - zona zabrane plovidbe za teretne brodove preko 500 gt prema naredbi o plovidbi i zabrani plovidbe m 28/97
- Zračni promet**
- hejldrom
 - aerodrom na vodi

<p>Županija:</p> <p style="text-align: center;">DUBROVAČKO-NERETVANSKA ŽUPANIJA</p>	
<p>Grad:</p> <p style="text-align: center;">GRAD KORČULA</p>	
<p>Naziv prostornog plana:</p> <p style="text-align: center;">III. IZMJENE I DOPUNE PROSTORNOG PLANA UREĐENJA GRADA KORČULE PRIJEDLOG</p>	
<p>Naziv kartografskog prikaza:</p> <p style="text-align: center;">INFRASTRUKTURNI SUSTAVI - PROMET - CESTOVNI, POMORSKI I ZRAČNI</p>	
<p>Broj kartografskog prikaza:</p> <p style="text-align: center;">2.1.</p>	<p>Mjerilo kartografskog prikaza:</p> <p style="text-align: center;">1 : 25 000</p>
<p>Odluka o izradi prostornog plana (službeno glasilo):</p> <p>Službeni glasnik Grada Korčule 8/20</p>	<p>Odluka predstavničkog tijela o donošenju plana (službeno glasilo):</p> <p>---</p>
<p>Javna rasprava (datum objave):</p> <p>---</p>	<p>Javni uvid održan:</p> <p>---</p>
<p>Pečat tijela odgovornog za provedbu javne rasprave:</p> <p>---</p>	<p>Osoba odgovorna za provedbu javne rasprave:</p> <p style="text-align: center;">Vedran Božanić, dipl. ing. grad.</p>
<p>Pravna osoba koja je izradila plan:</p> <p style="text-align: center;">Grgurević & partneri d.o.o. Canićeva 6, 10000 Zagreb</p>	
<p>Suglasnost na plan prema članku 108. Zakona o prostornom uređenju (NN 153/13, 65/17, 114/18, 39/19, 98/19):</p> <p>Klasa: -, Ur. broj: -, datum: -</p>	
<p>Odgovorna osoba:</p> <p style="text-align: center;">Hrvoje Vidović, dipl. ing. arh.</p>	<p>Odgovorni voditelj:</p> <p style="text-align: center;">Hrvoje Vidović, dipl. ing. arh.</p>
<p>Pečat pravne osobe koja je izradila plan:</p> <p>---</p>	<p>Pečat odgovornog voditelja:</p> <p>---</p>
<p>Stručni tim u izradi plana:</p> <p>Prof. dr. sc. Oleg Grgurević, dipl. ing. arh., dipl. ing. šum. Marko Jakelić, dipl. ing. arh. Ivana Jerković, dipl. ing. arh. Nikola Kasić, mag. ing. arch. Marina Krčalić, mag. ing. arch. Hrvoje Vidović, dipl. ing. arh. Ivana Sustić, dipl. ing. arh.</p>	<p>Dragan Vlaisavljević, mag. sc. geol. Paula Haluga, univ. ing. bacc. arch. Deanka Hirjan, dipl. iur. Dr. sc. Hrvoje Čarčić, dipl. oec., dipl. struč. zaštite okoliša Daruš Krepš, dipl. ing. grad. Božo Tomić, dipl. ing. el. Damir Šiljeg, mag. ing. el. Andrija Čuljak, mag. ing. mech.</p>
<p>Pečat predstavničkog tijela:</p> <p>---</p>	<p>Predsjednik predstavničkog tijela:</p> <p>---</p>
<p>Istovjetnost ovog prostornog plana s izvornikom ovjerava:</p> <p>---</p>	<p>Pečat nadležnog tijela:</p> <p>---</p>



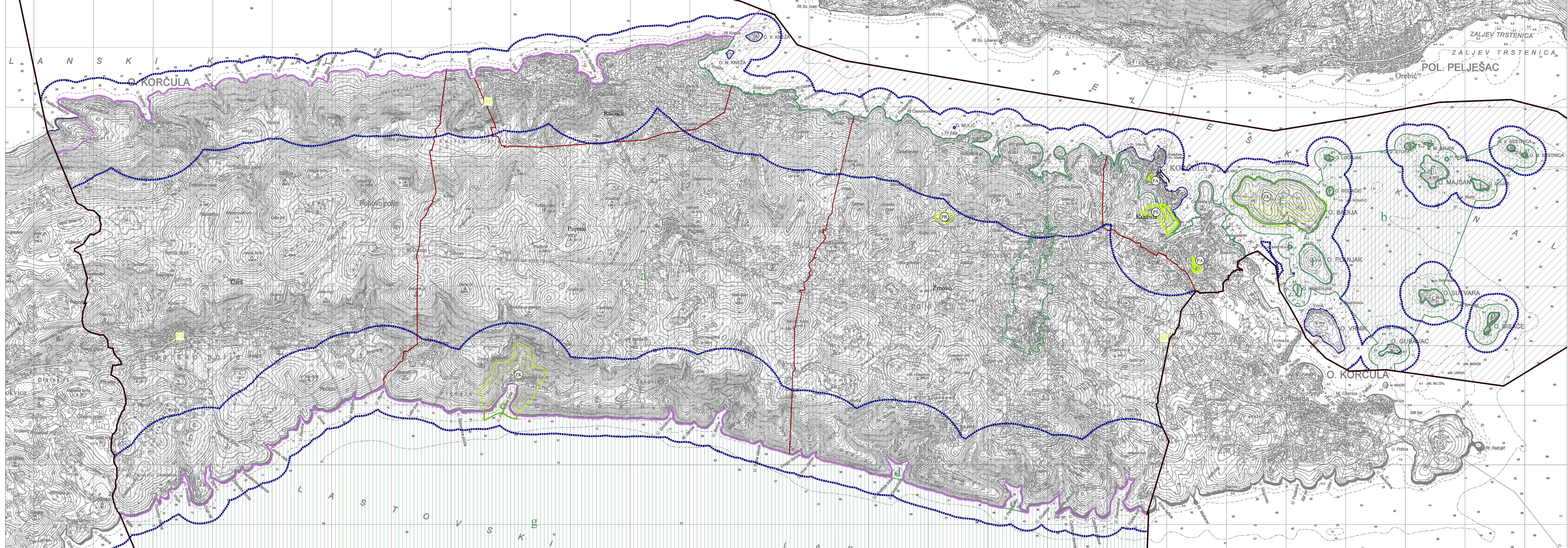
- Granice**
- granica obuhvata Plana
 - granica Grada Korčule
 - granica naselja
 - prostor ograničenja u ZOP-u
 - oblasti crta
- Pošta i elektroničke komunikacije**
- Pošta
- ☑ jedinica poštanske mreže
 - ☐ komunikacijski čvorovi nepokretne mreže
 - ☐ tranzitna telefonska centrala
 - ☉ područna telefonska centrala
 - 1. AXE 10 Korčula
 - 2. RSS Žrnovo
 - 3. RSS Račišće
 - 4. RSS Pupač
 - 5. RSS Cara
 - 6. RSS Zavalatica
 - 7. CVOR Korčula centar
- Telefonska mreža - vodovi i kanali
- magistralni vodovi i kanali
 - korisnički i spojni vodovi i kanali
- Elektronička komunikacijska infrast. i povezna oprema na samostojnim antenskim stupovima
- ☐ aktivna lokacija
 - planirana zona elektroničke komunikacijske infrastrukture
- Radio i TV sustav veza
- ◊◊ tv i radio pretvarač
 - ☒ radio odašiljačko središte
 - radijski koridor
- Elektroenergetika**
- Elektroprivredni uređaji
- dalekovod 110 kV
 - dalekovod 35 kV
 - dalekovod 20(10) kV
 - vod koji se ukida
 - ☉ transformatorska i rasklopna postrojenja
 - TS 110 kV
 - TS 35 kV
 - TS 10 kV
 - ☐ kabelska kućica
 - ☐ proizvodni uređaji
 - ☐ planirana sunčana elektrana: lokacija Babina
 - ☐ potencijalne lokacije samostojnih sunčanih elektrana

Županija:		DUBROVAČKO-NERETVANSKA ŽUPANIJA	
Grad:		GRAD KORČULA	
Naziv prostornog plana:		III. IZMJENE I DOPUNE PROSTORNOG PLANA UREĐENJA GRADA KORČULE <i>prijedlog</i>	
Naziv kartografskog prikaza:		INFRASTRUKTURNI SUSTAVI - POŠTA, ELEKTRONIČKE KOMUNIKACIJE I ELEKTROENERGETIKA	
Broj kartografskog prikaza:	2.2.	Mjerilo kartografskog prikaza:	1 : 25 000
Odluka o izradi prostornog plana (službeno glasilo):	Službeni glasnik Grada Korčule 8/20	Odluka predstavničkog tijela o donošenju plana (službeno glasilo):	—
Javna rasprava (datum objave):	—	Javni uvid održan:	—
Pečat tijela odgovornog za provedbu javne rasprave:	—	Osoba odgovorna za provedbu javne rasprave:	Vedran Božanić, dipl. ing. grad.
Pravna osoba koja je izradila plan:		Grgurević & partneri d.o.o. Čanićeva 6, 10000 Zagreb	
Suglasnost na plan prema članku 108. Zakona o prostornom uređenju (NN 153/13, 65/17, 114/18, 39/19, 98/19):		—	
Klasa: -,	Ur. broj: -,	datum: -,	—
Odgovorna osoba:	—	Odgovorni voditelji:	—
—	Hrvoje Vidović, dipl. ing. arh.	—	Hrvoje Vidović, dipl. ing. arh.
Pečat pravne osobe koja je izradila plan:	—	Pečat odgovornog voditelja:	—
Stručni tim u izradi plana:		Dragan Vlaisavljević, mag. sc. geol.	
Prof. dr. sc. Oleg Grgurević, dipl. ing. arh., dipl. ing. šum.		Paula Haluga, univ. ing. bacc. arch.	
Marko Jakelić, dipl. ing. arh.		Deanka Hirjan, dipl. iur.	
Ivana Jerković, dipl. ing. arh.		Dr. sc. Hrvoje Čarčić, dipl. oec., dipl. struč. zaštite okoliša	
Nikola Kasić, mag. ing. arch.		Dana Klepić, dipl. ing. grad.	
Marina Krčalić, mag. ing. arch.		Božo Tomić, dipl. ing. el.	
Hrvoje Vidović, dipl. ing. arh.		Damir Šiljeg, mag. ing. el.	
Ivana Sustić, dipl. ing. arh.		Andrija Čuljak, mag. ing. mech.	
Pečat predstavničkog tijela:	—	Predsjednik predstavničkog tijela:	—
Istovjetnost ovog prostornog plana s izvornikom osvrjava:	—	Pečat nadležnog tijela:	—



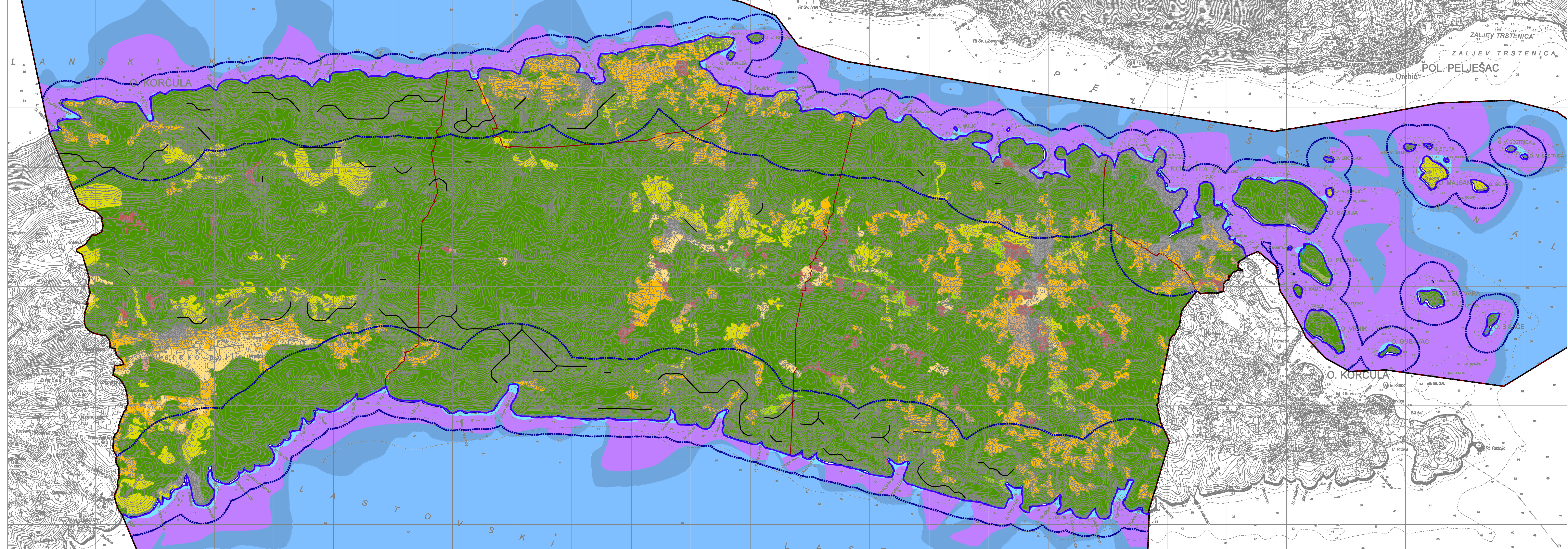
- Granice**
- granična obuhvata Plana
 - granična Grada Korčule
 - granična naselja
 - prostor ograničenja u ZOP-u
 - oblasti crta
- Korištenje voda**
- Vodoopskrba
- crpna stanica
 - 1. "Žrnovo"
 - 2. "Pupnat"
 - 3. "Korčula"
- pomorski cjevovod Pelješac - Korčula
- magistralni opskrbni cjevovod
- vodosprema
- 1. "Korčula I"
 - 2. "Korčula II"
 - 3. "Žrnovska banja"
 - 4. "Kneža"
 - 5. "Račićće"
 - 6. "Žrnovo"
 - 7. "Pupnat"
 - 8. "Čara I"
 - 9. "Čara II"
 - 10. "Zavalatica"
 - 11. "Babina"
 - 12. "Korčula III"
- Korištenje voda**
- akumulacija
 - AN - za navodnjavanje zemljišta
 - zone pogodne za natapanje
 - crpna stanica natapne mreže
 - hidromelioracija
- Odvodnja otpadnih voda**
- uređaj za pročišćavanje otpadnih voda
 - ispust otpadnih voda
 - crpna stanica
 - 1 - crpna stanica "SOLINE"
 - 2 - crpna stanica "DOMINČE"
 - 3 - crpna stanica "KALAC"
 - 4 - crpna stanica "LUKA"
 - 5 - crpna stanica "OBALA"
 - 6 - crpna stanica "GRAD"
 - 7 - crpna stanica "STREČICA"
 - glavni dovodni kanal (kolektor)
 - alternativna trasa tlačnog odvodnog kanala (kolektora)
 - alternativna trasa gravitacijskog odvodnog kanala (kolektora)
 - crpna stanica (alternativna pozicija)
- Gospodarenje otpadom**
- RD - reciklažno dvorište, GO - reciklažno dvorište za građevinski otpad, PS - pretovarna stanica, KO - kompostana

Županija:		DUBROVAČKO-NERETVANSKA ŽUPANIJA	
Grad:		GRAD KORČULA	
Naziv prostornog plana:		III. IZMJENE I DOPUNE PROSTORNOG PLANA UREĐENJA GRADA KORČULE <i>predlog</i>	
Naziv kartografskog prikaza:		INFRASTRUKTURNI SUSTAVI - VODNOGOSPODARSKI SUSTAV I GOSPODARENJE OTPADOM	
Broj kartografskog prikaza:	2,3.	Mjerilo kartografskog prikaza:	1 : 25 000
Odluka o izradi prostornog plana (službeno glasilo):		Odluka predstavničkog tijela o donošenju plana (službeno glasilo):	
Službeni glasnik Grada Korčule 8/20		Javna rasprava (datum objave):	Javni uvid održan:
Pečat tijela odgovornog za provedbu javne rasprave:		Osoba odgovorna za provedbu javne rasprave:	Vedran Božanić, dipl. ing. grad.
Pravna osoba koja je izradila plan:		Grgurević & partneri d.o.o. Čanićeva 6, 10000 Zagreb	
Suglasnost na plan prema članku 108. Zakona o prostornom uređenju (NN 153/13, 65/17, 114/18, 39/19, 98/19):			
Klasa: -, Ur. broj: -, datum: -		Odgovorna osoba:	Odgovorni voditelj:
		Hrvoje Vidović, dipl. ing. arh.	Hrvoje Vidović, dipl. ing. arh.
Pečat pravne osobe koja je izradila plan:		Pečat odgovornog voditelja:	
Stručni tim u izradi plana:		Dragan Vlaisavljević, mag. sc. geol.	
Prof. dr. sc. Oleg Grgurević, dipl. ing. arh., dipl. ing. šum.		Paula Haluga, univ. ing. bacc. arch.	
Marko Jakelić, dipl. ing. arh.		Deanka Hirjan, dipl. iur.	
Ivona Jerković, dipl. ing. arh.		Dr. sc. Hrvoje Čarčić, dipl. oec., dipl. struč. zaštite okoliša	
Nikola Kasić, mag. ing. arch.		Daruš Kripić, dipl. ing. grad.	
Marina Krčalić, mag. ing. arch.		Božo Tomić, dipl. ing. el.	
Hrvoje Vidović, dipl. ing. arh.		Damir Šušeg, mag. ing. el.	
Ivana Sustić, dipl. ing. arh.		Andrija Čuljak, mag. ing. mech.	
Pečat predstavničkog tijela:		Predsjednik predstavničkog tijela:	
Istovjetnost ovog prostornog plana s izvornikom ovjerava:		Pečat nadležnog tijela:	

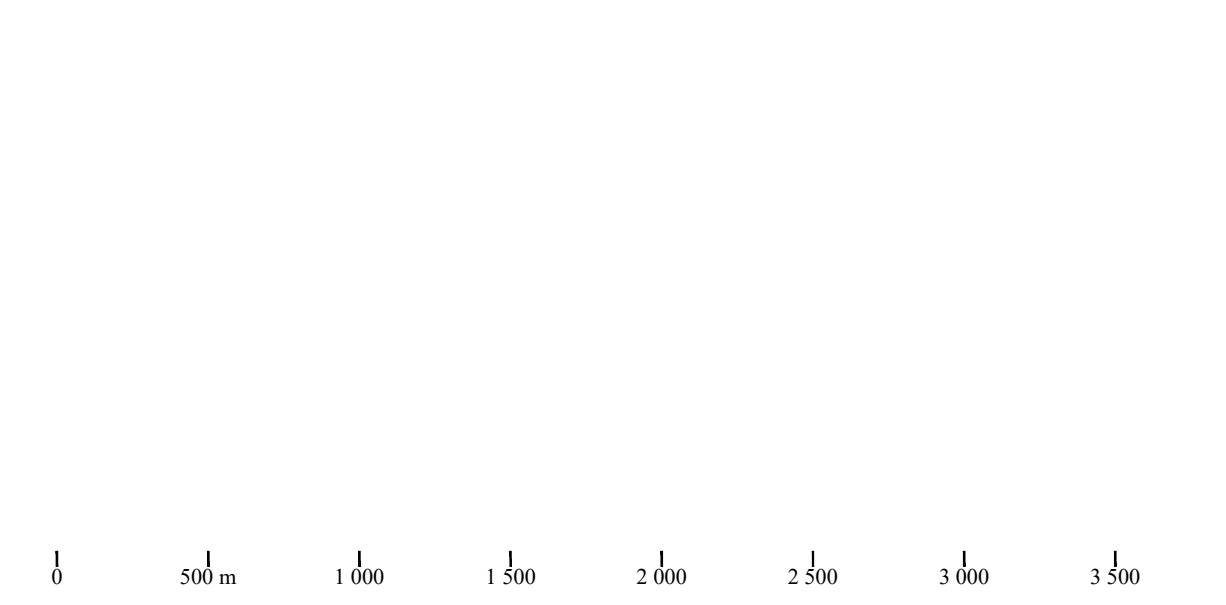


- Granice**
- granica obuhvata Plana
 - granica Grada Korčule
 - granica naselja
 - prostor ograničenja u ZOP-u
 - obalna crta
- Zaštićeni dijelovi prirode - zaštićena područja**
- posebni rezervat - šumske vegetacije
 - PS park šuma
 - ZK značajni krajobraz
 - SP spomenik prirode
 - PA spomenik parkovne arhitekture
 - PA spomenik parkovne arhitekture
- Ekološka mreža**
- a područja očuvanja značajna za ptice (POP) HR1000036 Srednjedalmatinski otoci i Pelješac
 - područja očuvanja značajna za vrste i stanišne tipove (POVS)
 - b HR2001567, I dio Korčule
 - c HR4000007, Badija i otoci oko Korčule
 - d HR3000154, Papska luka
 - e HR3000155, Uvala Orlandata
 - f HR3000156, Pava luka
 - g HR2001420, Otoci Badija, Planjak, Kamenjak, Bisače, Gojak, M. Sestrica, Majsan, M. i V. Stupa, Lučnjak te brd Barećica
 - g HR3000426, Lastovski i Mjetski kanal

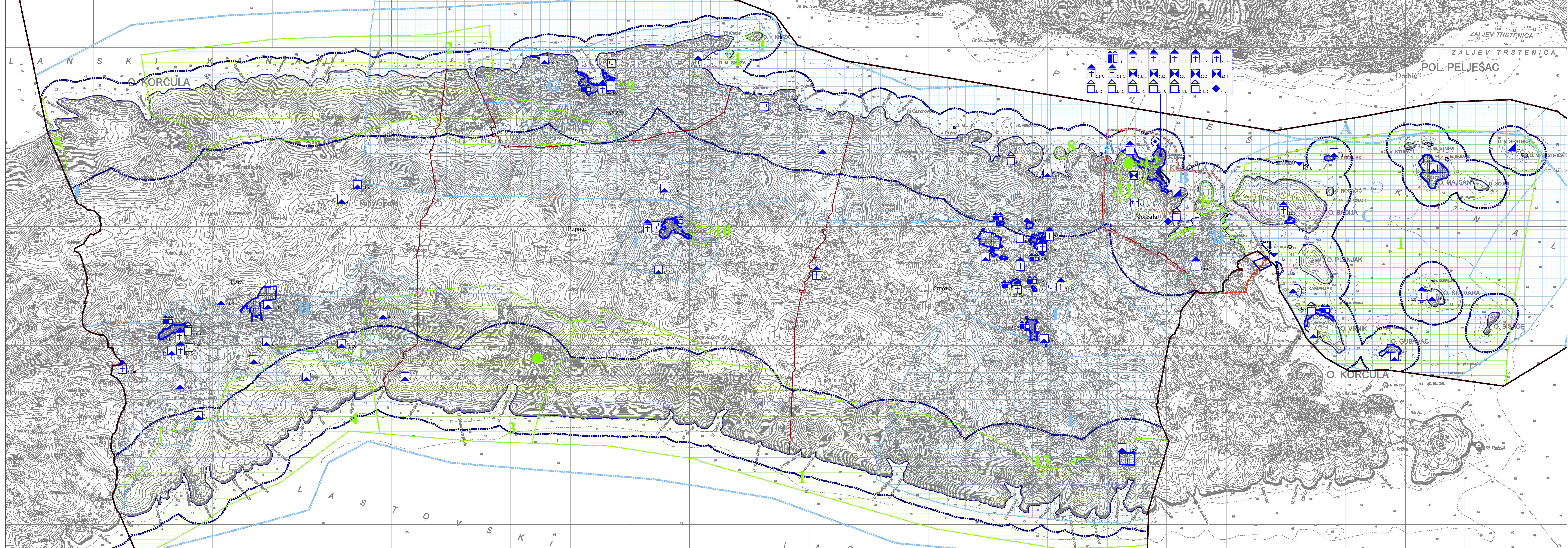
Županija:		DUBROVAČKO-NERETVANSKA ŽUPANIJA	
Grad:		GRAD KORČULA	
Naziv prostornog plana:		III. IZMJENE I DOPUNE PROSTORNOG PLANA UREĐENJA GRADA KORČULE prijedlog	
Naziv kartografskog prikaza:		UVJETI KORIŠTENJA, UREĐENJA I ZAŠTITE PROSTORA - PRIRODNO NASLJEĐE	
Broj kartografskog prikaza:	3.1.1.	Mjerilo kartografskog prikaza:	1 : 25 000
Odluka o izradi prostornog plana (službeno glasilo):	Službeni glasnik Grada Korčule 8/20	Odluka predstavničkog tijela o donošenju plana (službeno glasilo):	
Javna rasprava (datum objave):		Javni uvid održan:	
Pečat tijela odgovornog za provedbu javne rasprave:		Osoba odgovorna za provedbu javne rasprave:	Vedran Božanić, dipl. ing. grad.
Pravna osoba koja je izradila plan:		Grgurević & partneri d.o.o. Canićeva 6, 10000 Zagreb	
Suglasnost na plan prema članku 108. Zakona o prostornom uređenju (NN 153/13, 65/17, 114/18, 39/19, 98/19):			
Klasa: -;	Ur. broj: -;	datum: -;	
Odgovorna osoba:	Hrvoje Vidović, dipl. ing. arh.	Odgovorni voditelj:	Hrvoje Vidović, dipl. ing. arh.
Pečat pravne osobe koja je izradila plan:		Pečat odgovornog voditelja:	
Stručni tim u izradi plana:	Prof. dr. sc. Oleg Grgurević, dipl. ing. arh., dipl. ing. šum. Marko Jakelić, dipl. ing. arh. Ivona Jerković, dipl. ing. arh. Nikola Kasić, mag. ing. arch. Marina Krčalić, mag. ing. arch. Hrvoje Vidović, dipl. ing. arh. Ivana Sustić, dipl. ing. arh.	Dragan Vlaisavljević, mag. sc. geol. Paula Haluga, univ. ing. bacc. arch. Deanka Hirjan, dipl. iur. Dr. sc. Hrvoje Čarč, dipl. oec., dipl. struč. zaštite okoliša Dana Krepš, dipl. ing. grad. Božo Tomić, dipl. ing. el. Damir Šiljeg, mag. ing. el. Andrija Čuljak, mag. ing. mech.	
Pečat predstavničkog tijela:		Predsjednik predstavničkog tijela:	
Istovjetnost ovog prostornog plana s izvornikom ovjerava:		Pečat nadležnog tijela:	



- Granice**
- granična obuhvata Plana
 - granična Grada Korčule
 - granična naselja
 - prostor ograničenja u ZOP-u
 - oblasti crta
- Kopnena stanista**
- B.1.4. Tiresko-jadranske vapnenačke stijene
 - C.3.6.1. Eu i steno-mediteranski kamenjarski pašnjaci rasičice
 - D.1.2.1. Mezofilne izvike i sikare kontinentalnih izuzetno primorskih krajeva
 - D.3.4.2. Istočnojadranski bušici
 - D.3.4.2.3. Sastojine ostroigolice borovice
 - E. Sume
 - F.4.1. Površine stjenovitih obala pod halofitima
 - I.1.8. Zapuštene poljoprivredne površine
 - I.2.1. Mozaici kultiviranih površina
 - I.5.1. Voćnjaci
 - I.5.2. Maslinici
 - I.5.3. Vinogradi
 - J. Izgrađena i industrijska stanista
 - I.1.1. Pakotine starih zidova
- Stijene / točila**
- B.1.4.2./B.2.2. Dalmatinske vapnenačke stijene / Ilirsko-jadranska, primorska točila
- Morska stanista**
- G35 Naselja posidonije
 - G36 Infra litoralna čvrsta dna i stijene
 - G41 Cirkulatoralni muljevi
 - G42 Cirkulatoralni pijesci
- Morska obala**
- F4 / G241 / G242 Stjenovita morska obala / Biocenoza gornjih stijena mediolitorala / Biocenoza donjih stijena mediolitorala

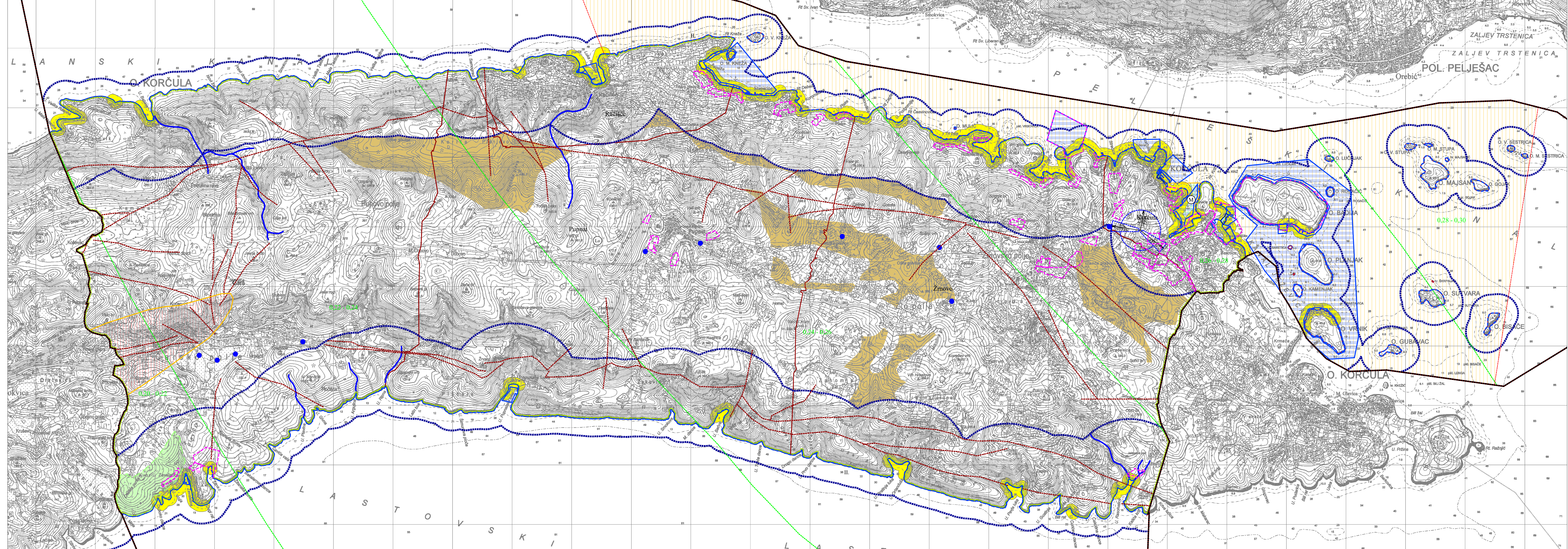


Županija: DUBROVAČKO-NERETVANSKA ŽUPANIJA	
Grad: GRAD KORČULA	
Naziv prostornog plana: III. IZMJENE I DOPUNE PROSTORNOG PLANA UREĐENJA GRADA KORČULE prijedlog	
Naziv kartografskog prikaza: UVJETI KORIŠTENJA, UREĐENJA I ZAŠTITE PROSTORA - STANIŠTA	
Broj kartografskog prikaza: 3.1.2.	Mjerilo kartografskog prikaza: 1 : 25 000
Odluka o izradi prostornog plana (službeno glasilo): Službeni glasnik Grada Korčule 8/20	Odluka predstavničkog tijela o donošenju plana (službeno glasilo): -
Javna rasprava (datum objave):	Javni uvid održan:
Pečat tijela odgovornog za provedbu javne rasprave:	Osoba odgovorna za provedbu javne rasprave: Vedran Božanić, dipl. ing. grad.
Pravna osoba koja je izradila plan: Grgurević & partneri d.o.o. Caničeva 6, 10000 Zagreb	
Suglasnost na plan prema članku 108. Zakona o prostornom uređenju (NN 153/13, 65/17, 114/18, 39/19, 98/19): Klasa: -, Ur. broj: -, datum: -	
Odgovorna osoba: Hrvoje Vidović, dipl. ing. arh.	Odgovorni voditelj: Hrvoje Vidović, dipl. ing. arh.
Pečat pravne osobe koja je izradila plan:	
Stručni tim u izradi plana: Prof. dr. sc. Oleg Grgurević, dipl. ing. arh., dipl. ing. šum. Marko Jakelić, dipl. ing. arh. Ivana Jerković, dipl. ing. arh. Nikola Kaslić, mag. ing. arch. Marina Krčalić, mag. ing. arch. Hrvoje Vidović, dipl. ing. arh. Ivana Susčić, dipl. ing. arh.	
Pečat predstavničkog tijela: Predsjednik predstavničkog tijela: Dragan Vlaisavljević, mag. sc. geol. Paula Haluga, univ. ing. bacc. arch. Deanka Hirjan, dipl. iur. Dr. sc. Hrvoje Čarić, dipl. oec., dipl. struč. zaštite okoliša Dunja Klepić, dipl. ing. grad. Božo Tomić, dipl. ing. el. Damir Šiljeg, mag. ing. el. Andrija Čuljak, mag. ing. mech.	
Istovjetnost ovog prostornog plana s izvornikom ovjerava: Pečat nadležnog tijela:	



- Granice**
- granična obuhvata Plana
 - granična Grada Korčule
 - granična naselja
 - prostor ograničenja u ZOP-u
 - obalna crta
- Područja posebnih uvjeta korištenja**
- Svjetska baština
 - pristupna lista svjetske baštine
 - prijedlog granica buffer zone potencijalno svjetske kulturne baštine (PPDNZ)
 - Arheološka baština
 - arheološko područje
 - arheološki pojedinačni lokaliteti - kopneni
 - arheološki pojedinačni lokaliteti - podzemski
 - Povijesna naselja i dijelovi povijesnih naselja
 - povijesna naselja i dijelovi povijesnih naselja gradskih obilježja
 - povijesna naselja i dijelovi povijesnih naselja seoskih obilježja
 - Povijesna građevina, sklop ili dio građevine
 - veće sakralne građevine (samostani, crkve i veće kapele)
 - vojne građevine i utvrde
 - stambene građevine
 - gospodarske i industrijske građevine
 - groblja i grobne građevine
 - Memorijalna baština
 - spomenici i spomen-ploče
 - oznaka spomenika prema tablici u tekstualnom dijelu plana
- Područja posebnih ograničenja u korištenju**
(osobito vrijedan predjel - prirodni i kultivirani krajolici)
- Priradni krajolici i lokaliteti**
- 1 Obalno područje od Pupnatke lake do Korčulansko-peleškog arhipelaga
 - 2 Sjeverna obala Korčule od uvale Babina do Račića
 - 3 Uvala Pupnatka luka
 - 4 Južna obala Korčule od Otočca do Čavica vane
 - 5 Sjeverna obala Prihodišće
 - 6 Suma "Biser"
 - 7 Suma "Carevića glava" kod hotela Bon Repos
 - 8 Suma "Banja" na istočnom rubu uvale Banja
 - 9 Samostitni gaj alepskog bora s nešto šempresa uz crkvu Sv. Nikole u Račiću
 - 10 krajolik u Pupnatu
 - 11 Suma Fortezza
 - 12 *Paganetijska pećina (špija Pišarka)
 - 13 *špija Zaglav
- Kulturni krajolici**
- A Krajolik mora Pelješki kanal
 - B Urbani krajolik Korčule
 - C Krajolik malih otoka Korčula, Badija, Vrnik
 - D Gospodarski krajolik Korčule (brodogradilište, kamenolom)
 - E Agrarni terasirani krajolik Orlanduša, Berkovica
 - F Ruralni krajolik Žrnova
 - G Agrarni terasirani krajolik Račića, Kneže
 - H Ruralni krajolik Šmečke i Čare
 - I Ruralni krajolik Pupnat
 - J Terasirani krajolik Požar, Bradat, Prigradica
- kulturni krajolik - Krajolik Korčule
 - točke i potezi značajni za panoramske vrijednosti krajobraza

Županija: DUBROVAČKO-NERETVANSKA ŽUPANIJA	
Grad: GRAD KORČULA	
Naziv prostornog plana: III. IZMJENE I DOPUNE PROSTORNOG PLANA UREĐENJA GRADA KORČULE prijedlog	
Naziv kartografskog prikaza: UVJETI KORIŠTENJA, UREĐENJA I ZAŠTITE PROSTORA - KULTURNA DOBRA I OSOBITO VRIJEDNI PREDJELI - KRAJOLICI	
Broj kartografskog prikaza: 3.2.	Mjerilo kartografskog prikaza: 1 : 25 000
Odluka o izradi prostornog plana (službeno glasilo): Službeni glasnik Grada Korčule 8/20	Odluka predstavničkog tijela o donošenju plana (službeno glasilo): -
Javna rasprava (datum objave):	Javni uvid održan:
Pečat tijela odgovornog za provedbu javne rasprave:	Osoba odgovorna za provedbu javne rasprave: Vedran Božanić, dipl. ing. grad.
Pravna osoba koja je izradila plan: Grgurević & partneri d.o.o. Čanićeva 6, 10000 Zagreb	
Suglasnost na plan prema članku 108. Zakona o prostornom uređenju (NN 153/13, 65/17, 114/18, 39/19, 98/19): Klasa: -, Ur. broj: -, datum: -	
Odgovorna osoba: Hrvoje Vidović, dipl. ing. arh.	Odgovorni voditelj: Hrvoje Vidović, dipl. ing. arh.
Pečat pravne osobe koja je izradila plan:	Pečat odgovornog voditelja:
Stručni tim u izradi plana: Prof. dr. sc. Oleg Grgurević, dipl. ing. arh., dipl. ing. šum. Marko Jakelić, dipl. ing. arh. Ivana Jerković, dipl. ing. arh. Nikola Kasić, mag. ing. arch. Marina Krčević, mag. ing. arch. Hrvoje Vidović, dipl. ing. arh. Ivana Sustić, dipl. ing. arh.	Dragan Vlaisavljević, mag. sc. geol. Paula Haluga, univ. ing. bacc. arch. Deanka Hirjan, dipl. iur. Dr. sc. Hrvoje Čarčić, dipl. oec., dipl. struč. zaštite okoliša Daruš Klepić, dipl. ing. grad. Božo Tomić, dipl. ing. el. Damir Šiljeg, mag. ing. el. Andrija Čuljak, mag. ing. mech.
Pečat predstavničkog tijela:	Predsjednik predstavničkog tijela:
Istovjetnost ovog prostornog plana s izvornikom ovjerava:	Pečat nadležnog tijela:



- Granice**
- granična obuhvata Plana
 - granična Grada Korčule
 - granična naselja
 - prostor ograničenja u ZOP-u
 - oblasti crta
- Uvjeti korištenja**
- Područja posebnih ograničenja u korištenju
 - Tlo
 - 0,24 - 0,26
 - potresna područja- gravitacijsko ubrzanje
 - seizmotektonski aktivno područje
 - potencijalne zone istraživanja arheološko-građevnog kamena
 - lovište i uzgajalište divljači
 - letodrom
 - zona ograničenja izgradnje - nagib i dužina sletnih ravni
 - Mare
 - lučko područje
 - sigurnosno područje
 - more II. kategorije
 - Vode
 - lokve
 - bujice
- Područja primjene posebnih mjera uređenja i zaštite**
- Zaštitna posebnih vrijednosti i obilježja
 - Sanacija
 - područja, cjelne i dijelovi ugroženog okoliša M - more
 - pošumljavanje i ozeleňavanje
 - područje ugroženo bukom
 - područje 100 m od obale u kojem je evidentirana gradnja
 - Područja i dijelovi primjene planskih mjera zaštite
 - obuhvat urbanističkog plana uređenja

Županija: DUBROVAČKO-NERETVANSKA ŽUPANIJA	
Grad: GRAD KORČULA	
Naziv prostornog plana: III. IZMJENE I DOPUNE PROSTORNOG PLANA UREĐENJA GRADA KORČULE prijedlog	
Naziv kartografskog prikaza: UVJETI KORIŠTENJA, UREĐENJA I ZAŠTITE PROSTORA - UVJETI, OGRANIČENJA I POSEBNE MJERE	
Broj kartografskog prikaza: 3.3.	Mjerilo kartografskog prikaza: 1 : 25 000
Odluka o izradi prostornog plana (službeno glasilo): Službeni glasnik Grada Korčule 8/20	Odluka predstavničkog tijela o donošenju plana (službeno glasilo): -
Javna rasprava (datum objave):	Javni uvid održan:
Pečat tijela odgovornog za provedbu javne rasprave:	Osoba odgovorna za provedbu javne rasprave: Vedran Božanić, dipl. ing. grad.
Pravna osoba koja je izradila plan: Grgurević & partneri d.o.o. Canićeva 6, 10000 Zagreb	
Suglasnost na plan prema članku 108. Zakona o prostornom uređenju (NN 153/13, 65/17, 114/18, 39/19, 98/19): Klasa: -, Ur. broj: -, datum: -	
Odgovorna osoba: Hrvoje Vidović, dipl. ing. arh.	Odgovorni voditelj: Hrvoje Vidović, dipl. ing. arh.
Pečat pravne osobe koja je izradila plan:	Pečat odgovornog voditelja:
Stručni tim u izradi plana: Prof. dr. sc. Oleg Grgurević, dipl. ing. arh., dipl. ing. šum. Marko Jakelić, dipl. ing. arh. Ivona Jerković, dipl. ing. arh. Nikola Kasić, mag. ing. arch. Marina Krčalić, mag. ing. arch. Hrvoje Vidović, dipl. ing. arh. Ivana Sustić, dipl. ing. arh.	Dragan Vlaisavljević, mag. sc. geol. Paula Haluga, univ. ing. bacc. arch. Deanka Hirjan, dipl. iur. Dr. sc. Hrvoje Čarčić, dipl. oec., dipl. struč. zaštite okoliša Daria Krepš, dipl. ing. grad. Božo Tomić, dipl. ing. el. Damir Šiljeg, mag. ing. el. Andrija Čuljak, mag. ing. mech.
Pečat predstavničkog tijela:	Predsjednik predstavničkog tijela:
Istovjetnost ovog prostornog plana s izvornikom osvrjava:	Pečat nadležnog tijela: