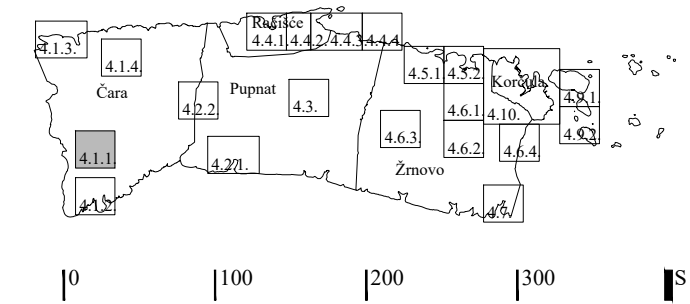
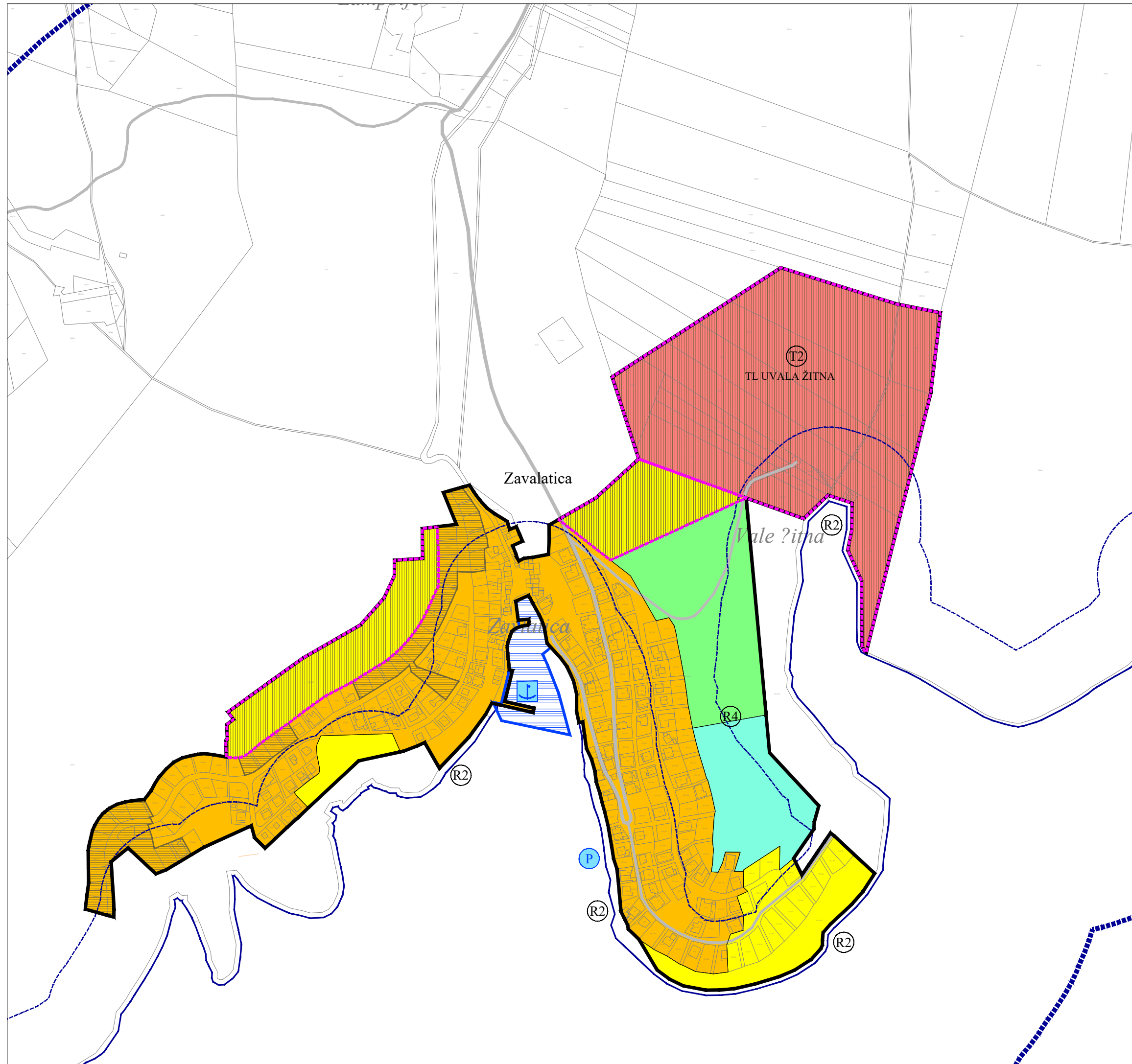


- Granice**
- prostor ograničenja: 1000 m na kopnu, 300 m na moru
  - granica građevinskog područja naselja i izdvojenog dijela građevinskog područja naselja
  - granica izdvojenog građevinskog područja izvan naselja
- Namjena površina unutar građevinskog područja naselja i izdvojenog dijela građevinskog područja naselja**
- mješovita namjena
- Namjena površina unutar izdvojenog građevinskog područja izvan naselja**
- gospodarska - proizvodna namjena I3 - prehrambeno-prerađivačka
  - gospodarska - poslovna namjena K1 - pretežito uslužna, K2 - pretežito trgovačka, K3 - komunalno-servisna, I3 - prehrambeno-prerađivačka
- groblje**
- Promet - cestovni**
- županijske ceste
  - lokalne ceste
  - ostale ceste
  - građevine cestovne infrastrukture P - javno parkiralište (lokacija)
- Područja posebnih uvjeta korištenja**
- povijesna graditeljska cjelina evidentirana za zaštitu
  - izgrađeni dio GPN-a na koji se primjenjuje stavak 2. članka 4.c provedbenih odredbi
- Zaštićeni dijelovi prirode - zaštićena područja**
- spomenik parkovne arhitekture

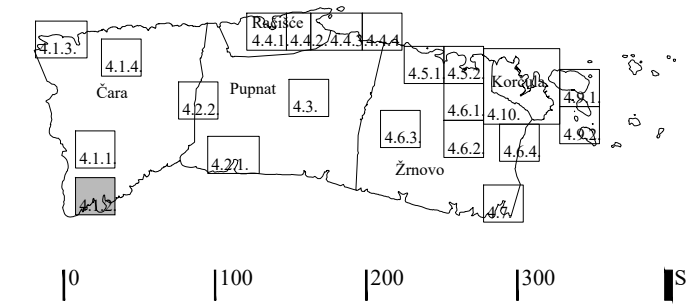


<p>Županija:</p> <h2 style="text-align: center;">DUBROVAČKO-NERETVANSKA ŽUPANIJA</h2> <p style="text-align: center;">Općina: <b>GRAD KORČULA</b></p>	
<p>Naziv prostornog plana:</p> <h3 style="text-align: center;">III. IZMJENE I DOPUNE PROSTORNOG PLANA UREĐENJA GRADA KORČULE <span style="color: red;">prijedlog</span></h3>	
<p>Naziv kartografskog prikaza:</p> <h4 style="text-align: center;">GRAĐEVINSKA PODRUČJA I PODRUČJA POSEBNIH UVJETA KORIŠTENJA</h4>	
Broj kartografskog prikaza: <b>4.1.1.</b>	Mjerilo kartografskog prikaza: <b>1 : 5 000</b>
Odluka o izradi prostornog plana (službeno glasilo): Službeni glasnik Grada Korčule 8/20	Odluka predstavničkog tijela o donošenju plana (službeno glasilo): -
Javna rasprava (datum objave): -	Javni uvid održan: -
Pečat tijela odgovornog za provedbu javne rasprave:	Osoba odgovorna za provedbu javne rasprave:  <div style="text-align: right;">_____ Vedran Božanić, dipl. ing. građ.</div>
Pravna osoba koja je izradila plan:	Grgurević & partneri d.o.o. Čanićeva 6, 10000 Zagreb
Suglasnost na plan prema članku 108. Zakona o prostornom uređenju (NN 153/13, 65/17, 114/18, 39/19, 98/19): Klasa: __, Ur. broj: __, datum: __	
Odgovorna osoba:  <div style="text-align: center;">_____ Hrvoje Vidović, dipl. ing. arh.</div>	Odgovorni voditelj:  <div style="text-align: center;">_____ Hrvoje Vidović, dipl. ing. arh.</div>
Pečat pravne osobe koja je izradila plan:	Pečat odgovornog voditelja:
Stručni tim u izradi plana: Prof. dr. sc. Oleg Grgurević, dipl. ing. arh., dipl. ing. šum. Marko Jakelić, dipl. ing. arh. Ivona Jerković, dipl. ing. arh. Nikola Kašić, mag. ing. arch. Marina Krčalić, mag. arch. Hrvoje Vidović, dipl. ing. arh. Ivana Šustić, dipl. ing. arh.	Dragan Vlasisavljević, mag. sc. geol. Paula Haluga, univ. ing. bacc. arch. Deanka Hirjan, dipl. iur. Dr. sc. Hrvoje Carić, dipl. oec., dipl. struč. zaštite okoliša Duran Klepo, dipl. ing. građ. Božo Tomić, dipl. ing. el. Damir Šiljeg, mag. ing. el. Andrija Čuljak, mag. ing. mech.
Pečat predstavničkog tijela:	Predsjednik predstavničkog tijela:  <div style="text-align: center;">_____</div>
Istovjetnost ovog prostornog plana s izvornikom ovjerava:	Pečat nadležnog tijela:  <div style="text-align: center;">_____</div>





- Granice**
- prostor ograničenja: 1000 m na kopnu, 300 m na moru
  - obalna crta na katastarskom planu
  - linija 100 m udaljena od obalne crte
  - granica građevinskog područja naselja i izdvojenog dijela građevinskog područja naselja
- Namjena površina unutar građevinskog područja naselja i izdvojenog dijela građevinskog područja naselja**
- izgrađeni dio neizgrađeni dio
  - mješovita namjena
  - ugostiteljsko-turistička namjena T2 - turističko naselje
  - sportsko-rekreacijska namjena R2 - kupalište (lokacija), R4 - sportska igrališta
- Promet - cestovni**
- postojeće planirano
  - lokalna cesta
  - ostale ceste
- Promet - pomorski**
- luka otvorena za javni promet - lokalnog značaja
  - P - privezište (izdvojeni bazen luke otvorene za javni promet)
- Područja posebnih uvjeta korištenja**
- lučko područje
  - neuređeni dio građevinskog područja
  - izgrađeni dio GPN-a na koji se primjenjuje stavak 2. članka 4.c provedbenih odredbi
  - obuhvat predviđenog urbanističkog plana uređenja



Županija:		<b>DUBROVAČKO-NERETVANSKA ŽUPANIJA</b>	
Općina:		<b>GRAD KORČULA</b>	
Naziv prostornog plana:		<b>III. IZMJENE I DOPUNE PROSTORNOG PLANA UREĐENJA GRADA KORČULE</b> <i>prijedlog</i>	
Naziv kartografskog prikaza:		<b>GRAĐEVINSKA PODRUČJA I PODRUČJA POSEBNIH UVJETA KORIŠTENJA</b>	
Broj kartografskog prikaza:	4.1.2.	Mjerilo kartografskog prikaza:	1 : 5 000
Odluka o izradi prostornog plana (službeno glasilo): Službeni glasnik Grada Korčule 8/20	Odluka predstavničkog tijela o donošenju plana (službeno glasilo):		-
Javna rasprava (datum objave):	Javni uvid održan:		-
Pečat tijela odgovornog za provedbu javne rasprave:	Osoba odgovorna za provedbu javne rasprave:		_____ Vedran Božanić, dipl. ing. građ.
Pravna osoba koja je izradila plan:	Grgurević & partneri d.o.o. Čanićeva 6, 10000 Zagreb		
Suglasnost na plan prema članku 108. Zakona o prostornom uređenju (NN 153/13, 65/17, 114/18, 39/19, 98/19): Klasa: __, Ur. broj: __, datum: __			
Odgovorna osoba:	_____ Hrvoje Vidović, dipl. ing. arh.	Odgovorni voditelj:	_____ Hrvoje Vidović, dipl. ing. arh.
Pečat pravne osobe koja je izradila plan:	Pečat odgovornog voditelja:		_____
Stručni tim u izradi plana: Prof. dr. sc. Oleg Grgurević, dipl. ing. arh., dipl. ing. šum. Marko Jakelić, dipl. ing. arh. Ivona Jerković, dipl. ing. arh. Nikola Kašić, mag. ing. arch. Marina Krčalić, mag. ing. arch. Hrvoje Vidović, dipl. ing. arh. Ivana Šustić, dipl. ing. arh.	Dragan Vlajsavljević, mag. sc. geol. Paula Haluga, univ. ing. bacc. arch. Deanka Hirjan, dipl. iur. Dr. sc. Hrvoje Carić, dipl. oec., dipl. struč. zaštite okoliša Duran Klepo, dipl. ing. građ. Božo Tomić, dipl. ing. el. Damir Šiljeg, mag. ing. el. Andrija Čuljak, mag. ing. mech.		
Pečat predstavničkog tijela:	Predsjednik predstavničkog tijela:		_____
Istovjetnost ovog prostornog plana s izvornikom ovjerava:	Pečat nadležnog tijela:		_____

**Granice**

- granična obuhvata PPUG Korčule
- granična Grada Korčule
- granična naselja
- prostor ograničenja: 1000 m na kopnu, 300 m na moru
- obalna crta prema katastru
- linija 100 m udaljenosti od obalne crte na kopnu
- granična građevinskog područja naselja i izdvojenog dijela građevinskog područja naselja

**Namjena površina unutar građevinskog područja naselja i izdvojenog dijela građevinskog područja naselja**

izgrađeni dio neizgrađeni dio

- mješovita namjena
- sportsko-rekreacijska namjena  
R2 - kupalište (lokacija),  
R4 - sportska igrališta

**Promet - cestovni**

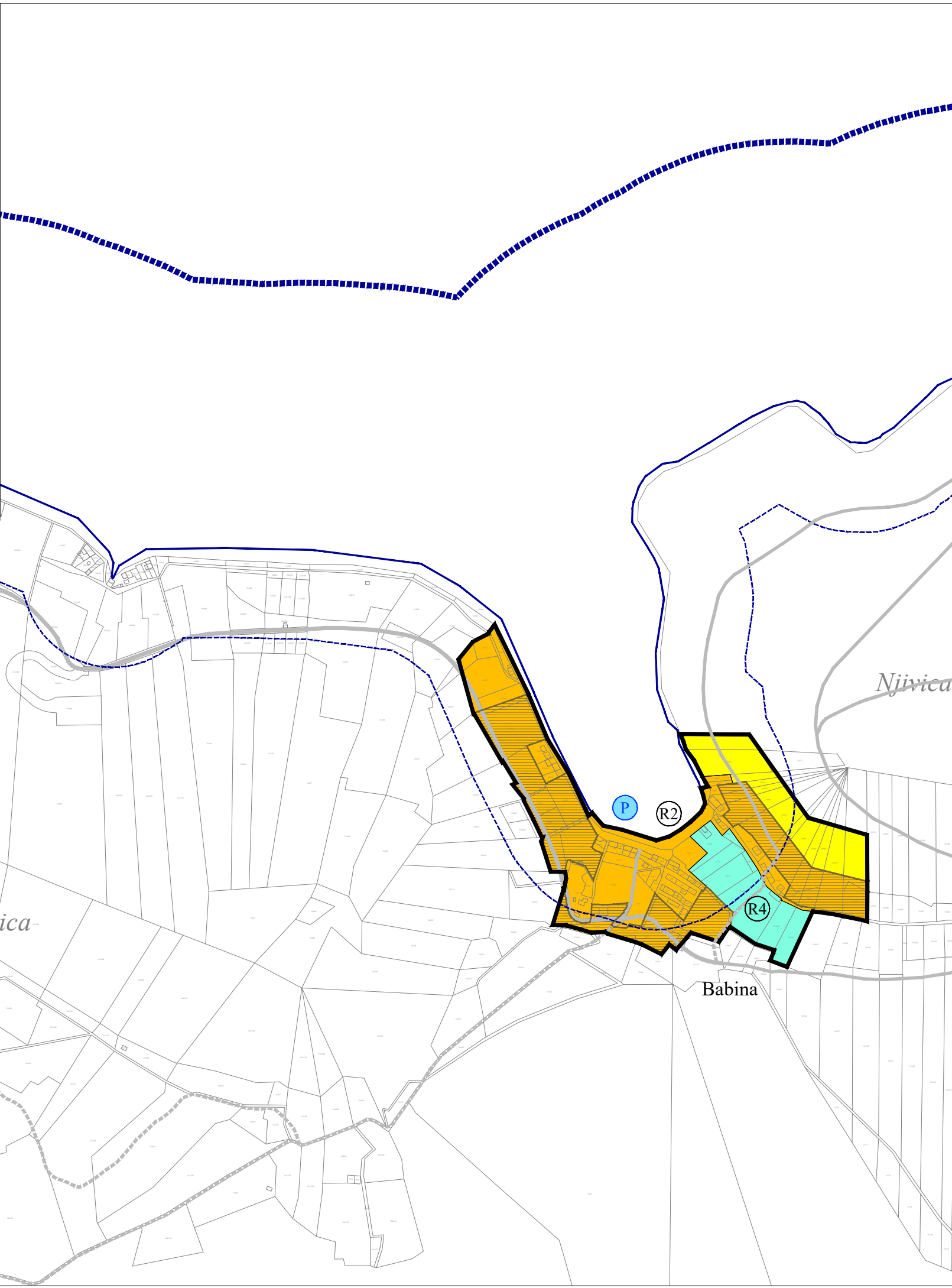
- postojeće
- planirano
- lokalna cesta
- ostale ceste

**Promet - pomorski**

- P - privezište  
(izdvojeni bazen luke otvorene za javni promet)

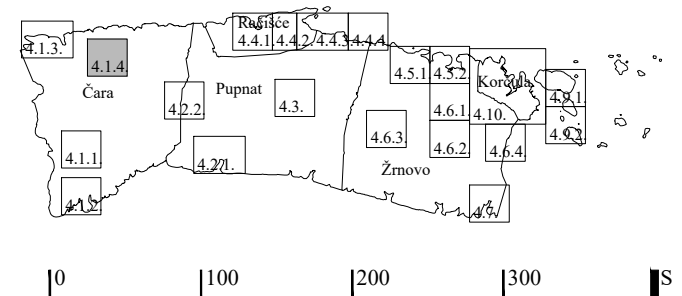
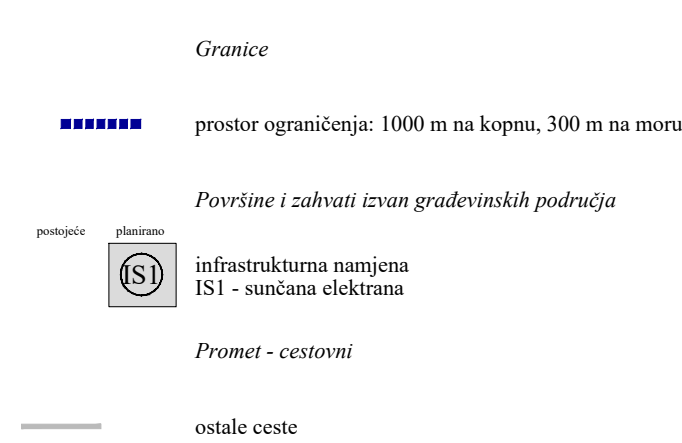
**Područje posebnih uvjeta korištenja**

- izgrađeni dio GPN-a na koji se primjenjuje stavak 2. članka 4.c provedbenih odredbi



<p>Županija:</p> <p style="text-align: center;"><b>DUBROVAČKO-NERETVANSKA ŽUPANIJA</b></p> <p style="text-align: center;"><b>GRAD KORČULA</b></p>	
<p>Općina:</p> <p style="text-align: center;"><b>III. IZMJENE I DOPUNE</b></p> <p style="text-align: center;"><b>PROSTORNOG PLANA UREĐENJA GRADA KORČULE</b></p> <p style="text-align: center;"><b>prijedlog</b></p>	
<p>Naziv prostornog plana:</p> <p style="text-align: center;"><b>GRAĐEVINSKA PODRUČJA</b></p> <p style="text-align: center;"><b>I PODRUČJA POSEBNIH UVJETA KORIŠTENJA</b></p>	
<p>Naziv kartografskog prikaza:</p> <p style="text-align: center;"><b>4.1.3.</b></p>	<p>Mjerilo kartografskog prikaza:</p> <p style="text-align: center;"><b>1 : 5 000</b></p>
<p>Odluka o izradi prostornog plana (službeno glasilo):</p> <p>Službeni glasnik Grada Korčule 8/20</p>	<p>Odluka predstavničkog tijela o donošenju plana (službeno glasilo):</p> <p>—</p>
<p>Javna rasprava (datum objave):</p> <p>—</p>	<p>Javni uvid održan:</p> <p>—</p>
<p>Pečat tijela odgovornog za provedbu javne rasprave:</p> <p style="text-align: center;">_____</p> <p style="text-align: center;">Vedran Božanić, dipl. ing. građ.</p>	<p>Osoba odgovorna za provedbu javne rasprave:</p> <p style="text-align: center;">_____</p>
<p>Pravna osoba koja je izradila plan:</p> <p style="text-align: center;">Grgurević &amp; partneri d.o.o. Čanićeva 6, 10000 Zagreb</p>	
<p>Suglasnost na plan prema članku 108. Zakona o prostornom uređenju (NN 153/13, 65/17, 114/18, 39/19, 98/19):</p> <p>Klasa: __, Ur. broj: __, datum: __</p>	
<p>Odgovorna osoba:</p> <p style="text-align: center;">_____</p> <p style="text-align: center;">Hrvoje Vidović, dipl. ing. arh.</p>	<p>Odgovorni voditelj:</p> <p style="text-align: center;">_____</p> <p style="text-align: center;">Hrvoje Vidović, dipl. ing. arh.</p>
<p>Pečat pravne osobe koja je izradila plan:</p> <p style="text-align: center;">_____</p>	<p>Pečat odgovornog voditelja:</p> <p style="text-align: center;">_____</p>
<p>Stručni tim u izradi plana:</p> <p>Prof. dr. sc. Oleg Grgurević, dipl. ing. arh., dipl. ing. šum. Marko Jakelić, dipl. ing. arh. Ivona Jerković, dipl. ing. arh. Nikola Kašić, mag. ing. arch. Marina Krčalić, mag. ing. arch. Hrvoje Vidović, dipl. ing. arh. Ivana Šustić, dipl. ing. arh.</p>	<p>Dragan Vlajsavljević, mag. sc. geol. Paula Haluga, univ. ing. bacc. arch. Deanka Hirjan, dipl. iur. Dr. sc. Hrvoje Carić, dipl. oec., dipl. struč. zaštite okoliša Duran Klepo, dipl. ing. građ. Božo Tomić, dipl. ing. el. Damir Šiljeg, mag. ing. el. Andrija Čuljak, mag. ing. mech.</p>
<p>Pečat predstavničkog tijela:</p> <p style="text-align: center;">_____</p>	<p>Predsjednik predstavničkog tijela:</p> <p style="text-align: center;">_____</p>
<p>Istovjetnost ovog prostornog plana s izvornikom ovjerava:</p> <p style="text-align: center;">_____</p>	<p>Pečat nadležnog tijela:</p> <p style="text-align: center;">_____</p>





Županija: <h2 style="text-align: center;">DUBROVAČKO-NERETVANSKA ŽUPANIJA</h2>	
Općina: <h2 style="text-align: center;">GRAD KORČULA</h2>	
Naziv prostornog plana: <h3 style="text-align: center;">III. IZMJENE I DOPUNE PROSTORNOG PLANA UREĐENJA GRADA KORČULE <span style="color: red;">prijedlog</span></h3>	
Naziv kartografskog prikaza: <h3 style="text-align: center;">GRAĐEVINSKA PODRUČJA I PODRUČJA POSEBNIH UVJETA KORIŠTENJA</h3>	
Broj kartografskog prikaza:	Mjerilo kartografskog prikaza: 4.1.4. 1 : 5 000
Odluka o izradi prostornog plana (službeno glasilo): Službeni glasnik Grada Korčule 8/20	Odluka predstavničkog tijela o donošenju plana (službeno glasilo): -
Javna rasprava (datum objave): -	Javni uvid održan: -
Pečat tijela odgovornog za provedbu javne rasprave:	Osoba odgovorna za provedbu javne rasprave: <div style="text-align: right; margin-top: 20px;">           _____            Vedran Božanić, dipl. ing. građ.         </div>
Pravna osoba koja je izradila plan:	Grgurević & partneri d.o.o. Čanićeva 6, 10000 Zagreb
Suglasnost na plan prema članku 108. Zakona o prostornom uređenju (NN 153/13, 65/17, 114/18, 39/19, 98/19): Klasa: __, Ur. broj: __, datum: __	
Odgovorna osoba:	Odgovorni voditelj:
_____ Hrvoje Vidović, dipl. ing. arh.	_____ Hrvoje Vidović, dipl. ing. arh.
Pečat pravne osobe koja je izradila plan:	Pečat odgovornog voditelja:
Stručni tim u izradi plana: Prof. dr. sc. Oleg Grgurević, dipl. ing. arh., dipl. ing. šum. Marko Jakelić, dipl. ing. arh. Ivona Jerković, dipl. ing. arh. Nikola Kašić, mag. ing. arch. Marina Krčalić, mag. ing. arch. Hrvoje Vidović, dipl. ing. arh. Ivana Šustić, dipl. ing. arh.	Dragan Vlasisavljević, mag. sc. geol. Paula Haluga, univ. ing. bacc. arch. Deanka Hirjan, dipl. iur. Dr. sc. Hrvoje Carić, dipl. oec., dipl. struč. zaštite okoliša Duran Klepo, dipl. ing. građ. Božo Tomić, dipl. ing. el. Damir Šiljeg, mag. ing. el. Andrija Čuljak, mag. ing. mech.
Pečat predstavničkog tijela:	Predsjednik predstavničkog tijela:
_____	_____
Istovjetnost ovog prostornog plana s izvornikom ovjerava:	Pečat nadležnog tijela:
_____	_____

**Granice**

██████████ prostor ograničenja: 1000 m na kopnu, 300 m na moru  
 ———— obalna crta na katastarskom planu  
 ———— linija 100 m od obalne linije

— granica građevinskog područja naselja i izdvojenog dijela građevinskog područja naselja

**Namjena površina unutar građevinskog područja naselja i izdvojenog dijela građevinskog područja naselja**

■ izgrađeni dio ■ neizgrađeni dio

■ mješovita namjena

**Površine i zahvati izvan građevinskih područja**

⊙ (PP) sportsko-rekreacijska namjena  
 PP - prirodna plaža (lokacija)

**Cestovni promet**

— postojeće — planirano

— lokalna cesta  
 — ostale ceste

**Pomorski promet**

⚓ luka otvorena za javni promet  
 - lokalnog značaja

⊙ (S) S - sidrište

▨ Područje posebnih uvjeta korištenja

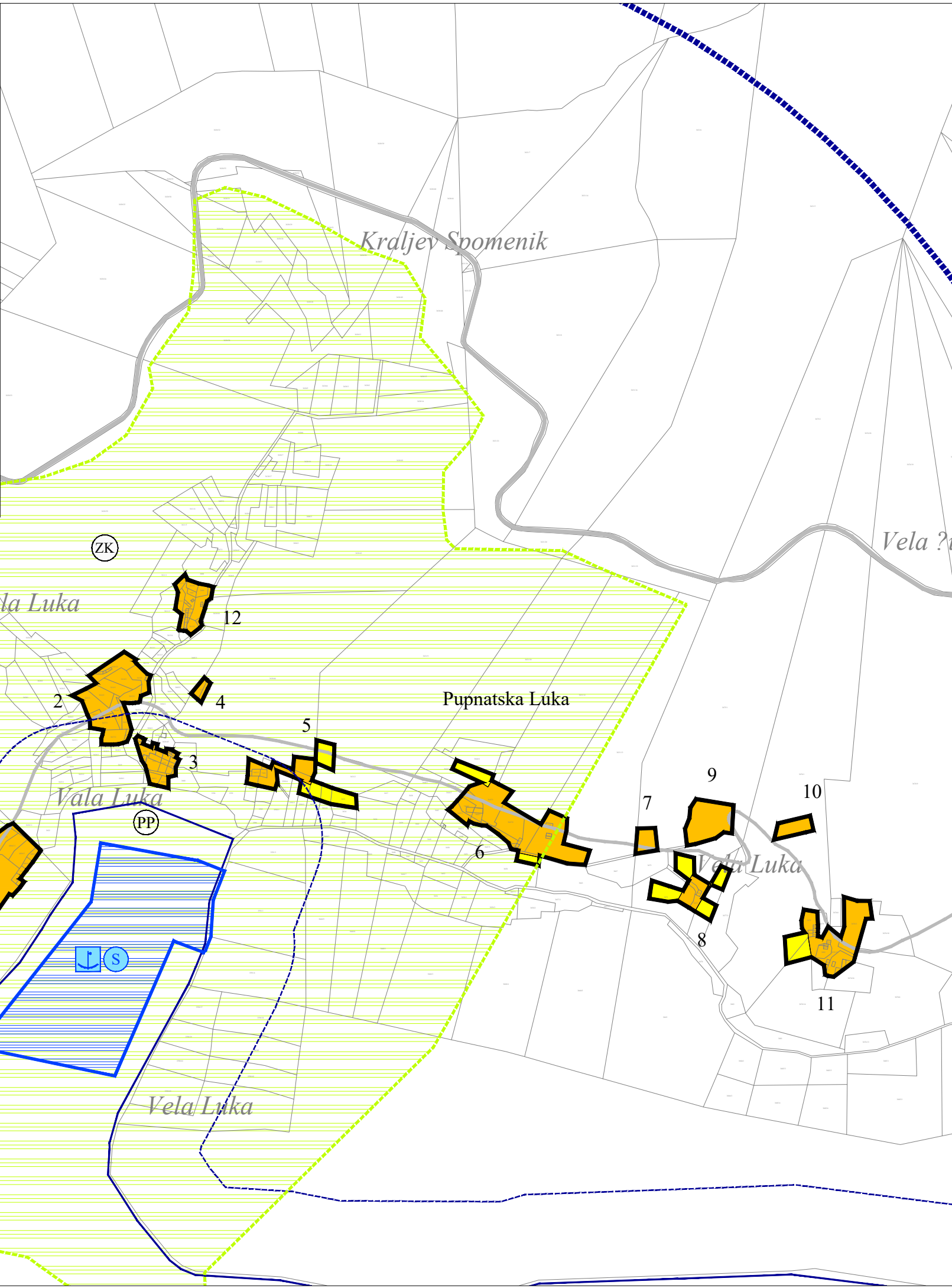
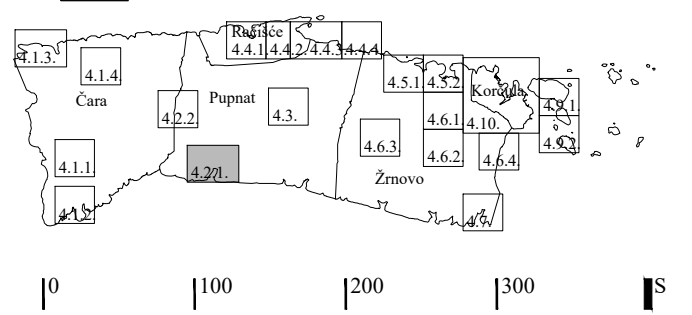
▨ lučko područje

▨ Zaštićeni dijelovi prirode - zaštićena područja

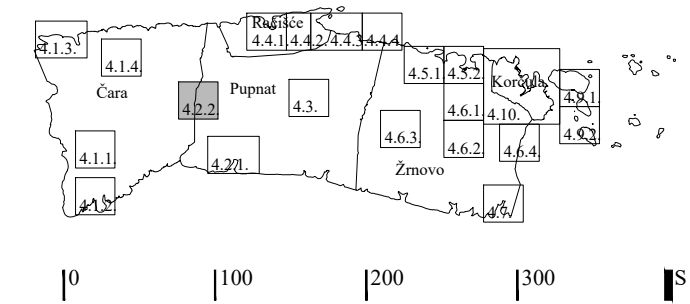
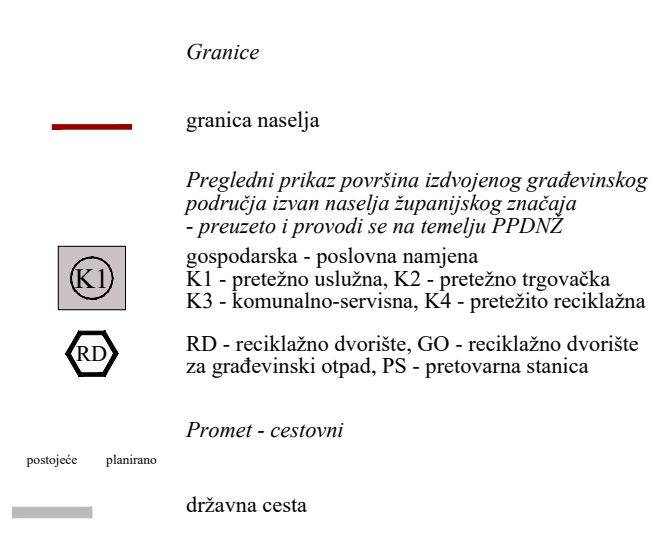
▨ (ZK) značajni krajobraz

Pregledni prikaz površina izdvojenog građevinskog područja izvan naselja županijskog značaja - preuzeto i provodi se na temelju PPDNZ

⊙ (T1) gospodarska - ugostiteljsko-turistička namjena  
 T1 - hotel, T2 - turističko naselje, T3 - kamp

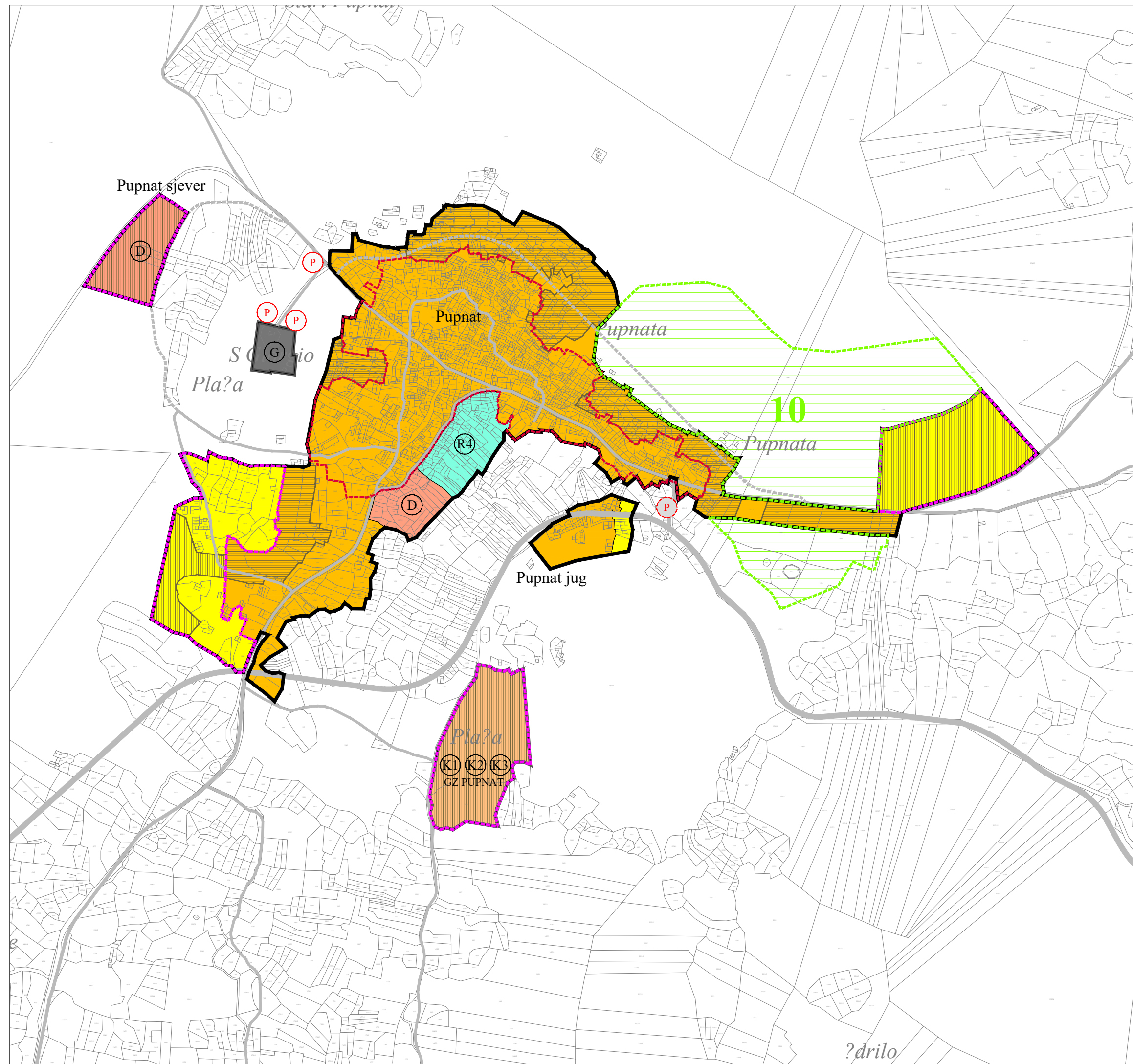


Županija:		<b>DUBROVAČKO-NERETVANSKA ŽUPANIJA</b>	
Općina:		<b>GRAD KORČULA</b>	
Naziv prostornog plana:		<b>III. IZMJENE I DOPUNE PROSTORNOG PLANA UREĐENJA GRADA KORČULE</b> <i>prijedlog</i>	
Naziv kartografskog prikaza:		<b>GRAĐEVINSKA PODRUČJA I PODRUČJA POSEBNIH UVJETA KORIŠTENJA</b>	
Broj kartografskog prikaza:	4.2.1.	Mjerilo kartografskog prikaza:	1 : 5 000
Odluka o izradi prostornog plana (službeno glasilo): Službeni glasnik Grada Korčule 8/20		Odluka predstavničkog tijela o donošenju plana (službeno glasilo):	—
Javna rasprava (datum objave):	—	Javni uvid održan:	—
Pečat tijela odgovornog za provedbu javne rasprave:		Osoba odgovorna za provedbu javne rasprave:	_____ Vedran Božanić, dipl. ing. građ.
Pravna osoba koja je izradila plan:	Grgurević & partneri d.o.o. Čanićeva 6, 10000 Zagreb		
Suglasnost na plan prema članku 108. Zakona o prostornom uređenju (NN 153/13, 65/17, 114/18, 39/19, 98/19): Klasa: __, Ur. broj: __, datum: __			
Odgovorna osoba:	_____ Hrvoje Vidović, dipl. ing. arh.	Odgovorni voditelj:	_____ Hrvoje Vidović, dipl. ing. arh.
Pečat pravne osobe koja je izradila plan:		Pečat odgovornog voditelja:	
Stručni tim u izradi plana: Prof. dr. sc. Oleg Grgurević, dipl. ing. arh., dipl. ing. šum. Marko Jakelić, dipl. ing. arh. Ivona Jerković, dipl. ing. arh. Nikola Kašić, mag. ing. arch. Marina Krčalić, mag. ing. arch. Hrvoje Vidović, dipl. ing. arh. Ivana Šustić, dipl. ing. arh.	Dragan Vlajsavljević, mag. sc. geol. Paula Haluga, univ. ing. bacc. arch. Deanka Hirjan, dipl. iur. Dr. sc. Hrvoje Carić, dipl. oec., dipl. struč. zaštite okoliša Duran Klepo, dipl. ing. građ. Božo Tomić, dipl. ing. el. Damir Šiljeg, mag. ing. el. Andrija Čuljak, mag. ing. mech.		
Pečat predstavničkog tijela:		Predsjednik predstavničkog tijela:	
Istovjetnost ovog prostornog plana s izvornikom ovjerava:	_____ —		
Pečat nadležnog tijela:			

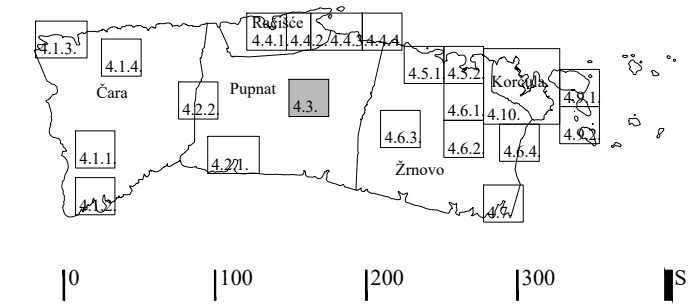


Županija:		<b>DUBROVAČKO-NERETVANSKA ŽUPANIJA</b>	
Općina:		<b>GRAD KORČULA</b>	
Naziv prostornog plana:		<b>III. IZMJENE I DOPUNE PROSTORNOG PLANA UREĐENJA GRADA KORČULE prijedlog</b>	
Naziv kartografskog prikaza:		<b>GRAĐEVINSKA PODRUČJA I PODRUČJA POSEBNIH UVJETA KORIŠTENJA</b>	
Broj kartografskog prikaza:	4.2.2.	Mjerilo kartografskog prikaza:	1 : 5 000
Odluka o izradi prostornog plana (službeno glasilo): Službeni glasnik Grada Korčule 8/20		Odluka predstavničkog tijela o donošenju plana (službeno glasilo):	-
Javna rasprava (datum objave):	-	Javni uvid održan:	-
Pečat tijela odgovornog za provedbu javne rasprave:		Osoba odgovorna za provedbu javne rasprave:	_____ Vedran Božanić, dipl. ing. građ.
Pravna osoba koja je izradila plan:	Grgurević & partneri d.o.o. Čanićeva 6, 10000 Zagreb		
Suglasnost na plan prema članku 108. Zakona o prostornom uređenju (NN 153/13, 65/17, 114/18, 39/19, 98/19): Klasa: __, Ur. broj: __, datum: __			
Odgovorna osoba:	_____ Hrvoje Vidović, dipl. ing. arh.	Odgovorni voditelj:	_____ Hrvoje Vidović, dipl. ing. arh.
Pečat pravne osobe koja je izradila plan:		Pečat odgovornog voditelja:	
Stručni tim u izradi plana: Prof. dr. sc. Oleg Grgurević, dipl. ing. arh., dipl. ing. šum. Marko Jakelić, dipl. ing. arh. Ivona Jerković, dipl. ing. arh. Nikola Kašić, mag. ing. arch. Marina Krčalić, mag. ing. arch. Hrvoje Vidović, dipl. ing. arh. Ivana Šustić, dipl. ing. arh.	Dragan Vlasisavljević, mag. sc. geol. Paula Haluga, univ. ing. bacc. arch. Deanka Hirjan, dipl. iur. Dr. sc. Hrvoje Carić, dipl. oec., dipl. struč. zaštite okoliša Duran Klepo, dipl. ing. građ. Božo Tomić, dipl. ing. el. Damir Šiljeg, mag. ing. el. Andrija Čuljak, mag. ing. mech.		
Pečat predstavničkog tijela:		Predsjednik predstavničkog tijela:	_____ -
Istovjetnost ovog prostornog plana s izvornikom ovjerava:	_____ -		
Pečat nadležnog tijela:			



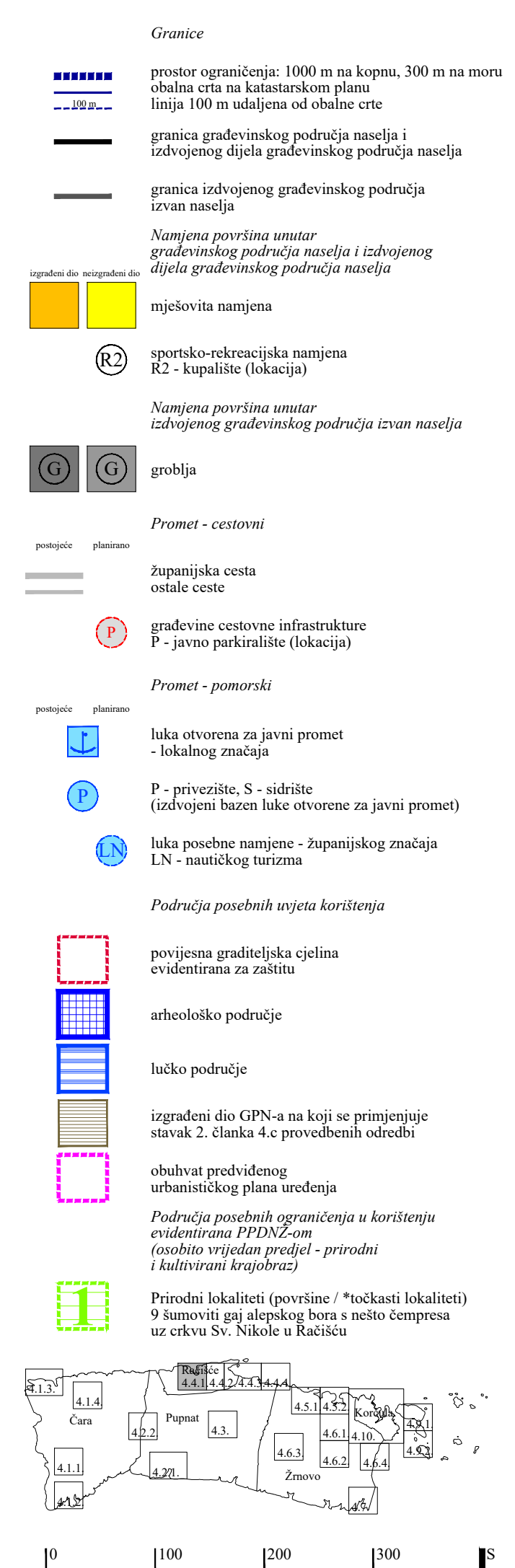
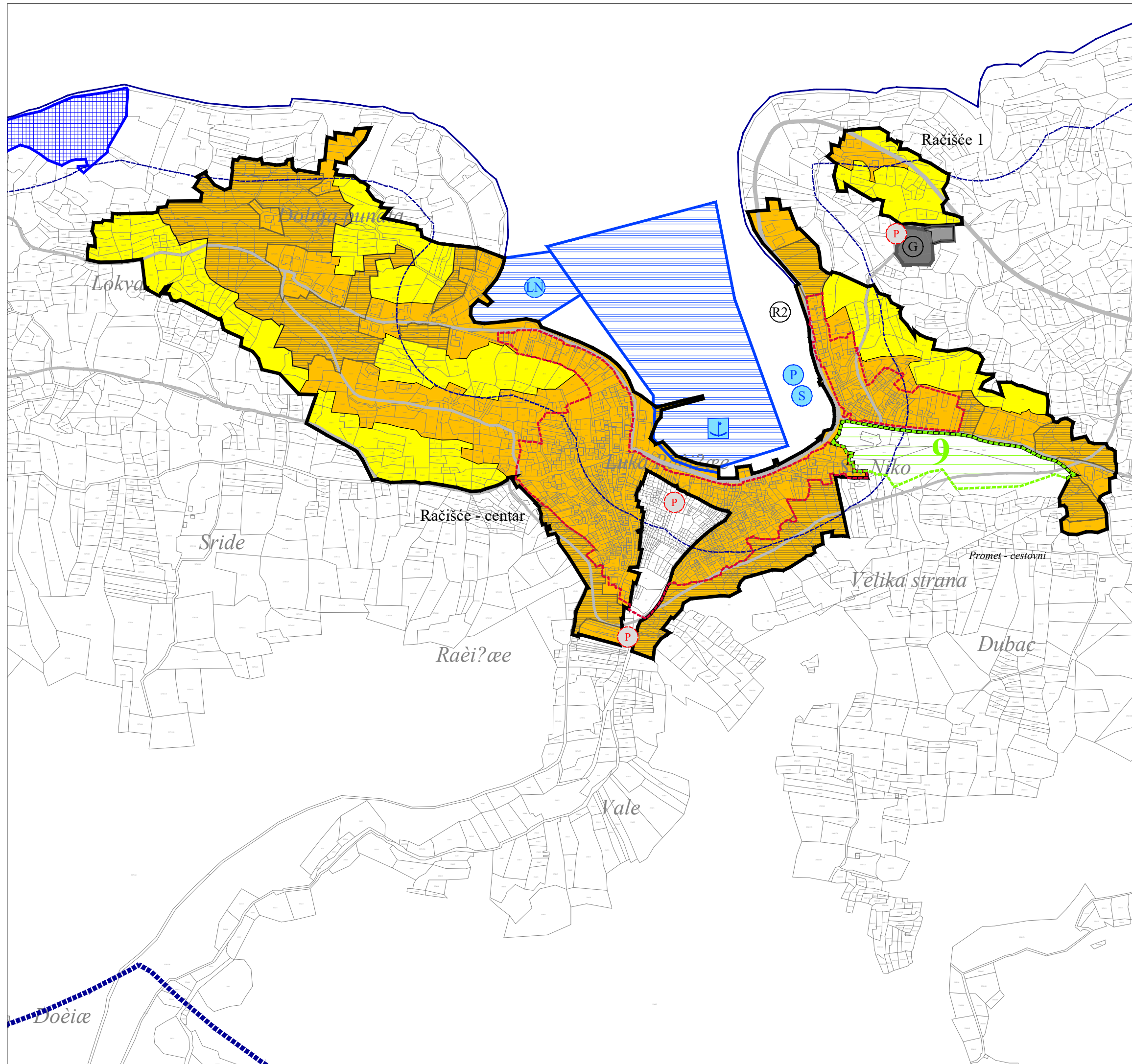


- Granice**
- granična linija građevinskog područja naselja i izdvojenog dijela građevinskog područja naselja
  - granična linija izdvojenog građevinskog područja izvan naselja
- Namjena površina unutar građevinskog područja naselja i izdvojenog dijela građevinskog područja naselja**
- izgrađeni dio neizgrađeni dio
  - mješovita namjena
  - javna i društvena namjena D - opća
  - sportsko-rekreacijska namjena R4 - sportska igrališta
- Namjena površina unutar izdvojenog građevinskog područja izvan naselja**
- izgrađeni dio neizgrađeni dio
  - gospodarska-poslovna namjena K1 - pretežito uslužna, K2 - pretežito trgovačka, K3 - komunalno servisna
  - grobља
- Promet - cestovni**
- postojeće planirano
  - državna cesta
  - lokalna cesta
  - ostale ceste
  - građevine cestovne infrastrukture P - javno parkiralište (lokacija)
- Područja posebnih uvjeta korištenja**
- povijesna graditeljska cjelina evidentirana za zaštitu
  - neuređeni dio građevinskog područja
  - izgrađeni dio GPN-a na koji se primjenjuje stavak 2. članka 4.c provedbenih odredbi
  - obuhvat predviđenog urbanističkog plana uređenja
- Područja posebnih ograničenja u korištenju evidentirana PPDNŽ-om (osobito vrijedan predjel - prirodni i kultivirani krajobraz)**
- Prirodni lokaliteti (površine / \*točkasti lokaliteti) 10 krajolik u Pupnatu

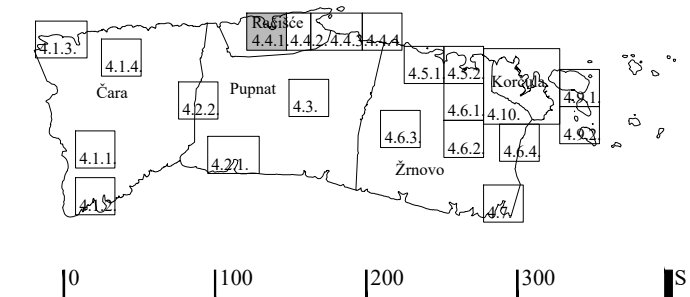


Županija:		<b>DUBROVAČKO-NERETVANSKA ŽUPANIJA</b>	
Općina:		<b>GRAD KORČULA</b>	
Naziv prostornog plana:		<b>III. IZMJENE I DOPUNE PROSTORNOG PLANA UREĐENJA GRADA KORČULE prijedlog</b>	
Naziv kartografskog prikaza:		<b>GRAĐEVINSKA PODRUČJA I PODRUČJA POSEBNIH UVJETA KORIŠTENJA</b>	
Broj kartografskog prikaza:	4.3.	Mjerilo kartografskog prikaza:	1 : 5 000
Odluka o izradi prostornog plana (službeno glasilo): Službeni glasnik Grada Korčule 8/20	Odluka predstavničkog tijela o donošenju plana (službeno glasilo):		-
Javna rasprava (datum objave):	Javni uvid održan:		-
Pečat tijela odgovornog za provedbu javne rasprave:	Osoba odgovorna za provedbu javne rasprave:		Vedran Božanić, dipl. ing. grad.
Pravna osoba koja je izradila plan:	Grgurević & partneri d.o.o. Čanićeva 6, 10000 Zagreb		
Suglasnost na plan prema članku 108. Zakona o prostornom uređenju (NN 153/13, 65/17, 114/18, 39/19, 98/19):			
Klasa: __, Ur. broj: __, datum: __	Odgovorna osoba:		
Hrvoje Vidović, dipl. ing. arh.		Hrvoje Vidović, dipl. ing. arh.	
Pečat pravne osobe koja je izradila plan:	Pečat odgovornog voditelja:		
Stručni tim u izradi plana: Prof. dr. sc. Oleg Grgurević, dipl. ing. arh., dipl. ing. šum. Marko Jakelić, dipl. ing. arh. Ivona Jerković, dipl. ing. arh. Nikola Kašić, mag. ing. arch. Marina Krčalić, mag. ing. arch. Hrvoje Vidović, dipl. ing. arh. Ivana Šustić, dipl. ing. arh.	Dragan Vlajsavljević, mag. sc. geol. Paula Haluga, univ. ing. bacc. arch. Deanka Hirjan, dipl. iur. Dr. sc. Hrvoje Carić, dipl. oec., dipl. struč. zaštite okoliša Duran Klepo, dipl. ing. grad. Božo Tomić, dipl. ing. el. Damir Šiljeg, mag. ing. el. Andrija Čuljak, mag. ing. mech.		
Pečat predstavničkog tijela:	Predsjednik predstavničkog tijela:		
Istovjetnost ovog prostornog plana s izvornikom ovjerava:	Pečat nadležnog tijela:		

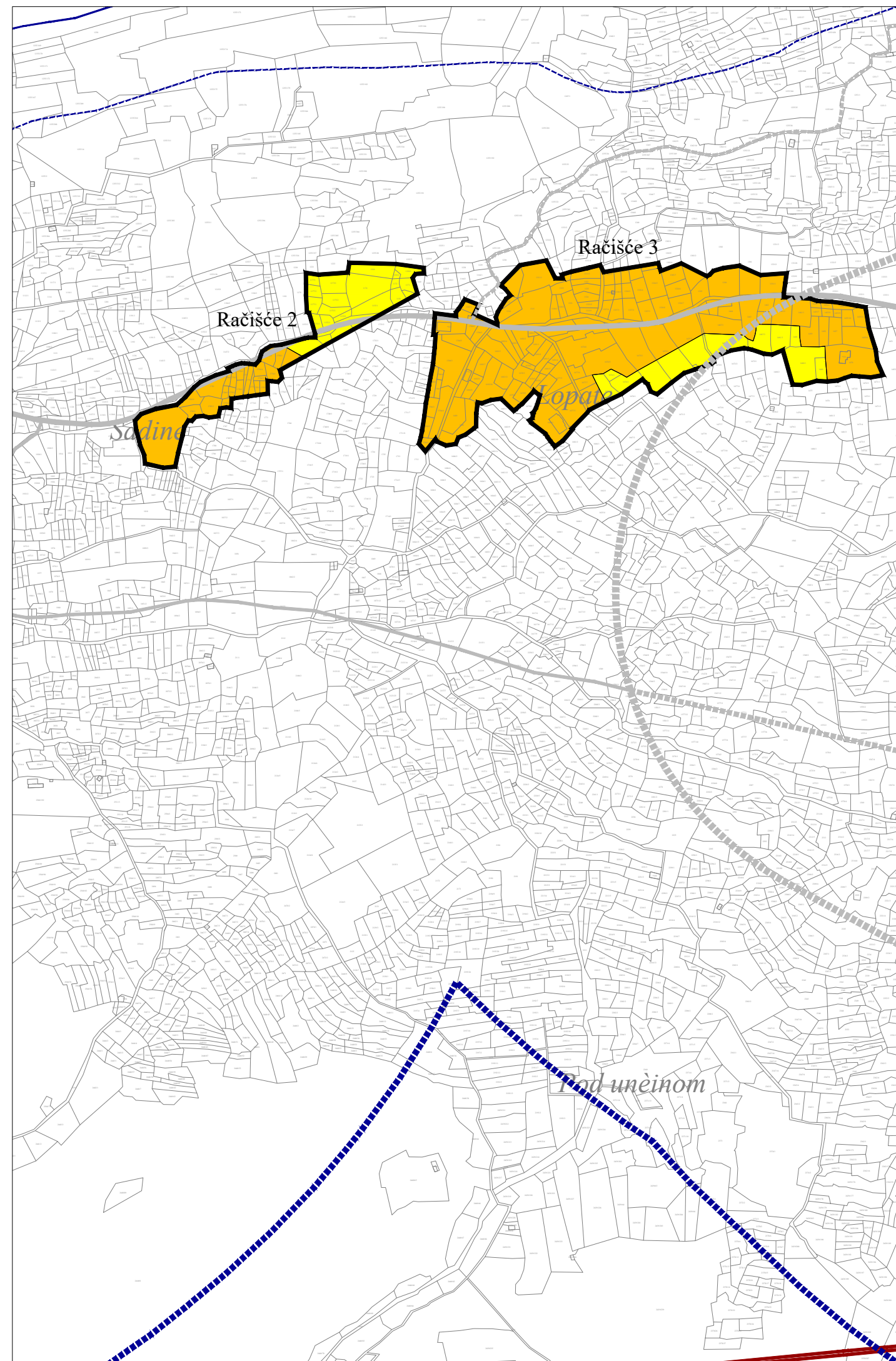




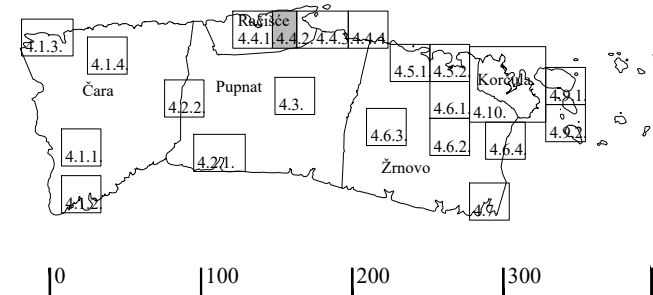
<p>Županija:</p> <h1 style="text-align: center;">DUBROVAČKO-NERETVANSKA ŽUPANIJA</h1>	
<p>Općina:</p> <h2 style="text-align: center;">GRAD KORČULA</h2>	
<p>Naziv prostornog plana:</p> <h3 style="text-align: center;">III. IZMJENE I DOPUNE PROSTORNOG PLANA UREĐENJA GRADA KORČULE <span style="color: red;">prijedlog</span></h3>	
<p>Naziv kartografskog prikaza:</p> <h3 style="text-align: center;">GRAĐEVINSKA PODRUČJA I PODRUČJA POSEBNIH UVJETA KORIŠTENJA</h3>	
Broj kartografskog prikaza:	Mjerilo kartografskog prikaza:
4.4.1.	1 : 5 000
Odluka o izradi prostornog plana (službeno glasilo): Službeni glasnik Grada Korčule 8/20	Odluka predstavničkog tijela o donošenju plana (službeno glasilo): -
Javna rasprava (datum objave): -	Javni uvid održan: -
Pečat tijela odgovornog za provedbu javne rasprave:	Osoba odgovorna za provedbu javne rasprave:  <div style="text-align: right;">_____ Vedran Božanić, dipl. ing. građ.</div>
Pravna osoba koja je izradila plan:	Grgurević & partneri d.o.o. Čanićeva 6, 10000 Zagreb
Suglasnost na plan prema članku 108. Zakona o prostornom uređenju (NN 153/13, 65/17, 114/18, 39/19, 98/19): Klasa: __, Ur. broj: __, datum: __	
Odgovorna osoba:	Odgovorni voditelj:
_____ Hrvoje Vidović, dipl. ing. arh.	_____ Hrvoje Vidović, dipl. ing. arh.
Pečat pravne osobe koja je izradila plan:	Pečat odgovornog voditelja:
Stručni tim u izradi plana: Prof. dr. sc. Oleg Grgurević, dipl. ing. arh., dipl. ing. šum. Marko Jakelić, dipl. ing. arh. Ivona Jerković, dipl. ing. arh. Nikola Kašić, mag. ing. arch. Marina Krčalić, mag. ing. arch. Hrvoje Vidović, dipl. ing. arh. Ivana Šustić, dipl. ing. arh.	Dragan Vlasisavljević, mag. sc. geol. Paula Haluga, univ. ing. bacc. arch. Deanka Hirjan, dipl. iur. Dr. sc. Hrvoje Carić, dipl. oec., dipl. struč. zaštite okoliša Duran Klepo, dipl. ing. građ. Božo Tomić, dipl. ing. el. Damir Šiljeg, mag. ing. el. Andrija Čuljak, mag. ing. mech.
Pečat predstavničkog tijela:	Predsjednik predstavničkog tijela:  _____
Istovjetnost ovog prostornog plana s izvornikom ovjerava:	Pečat nadležnog tijela:  _____





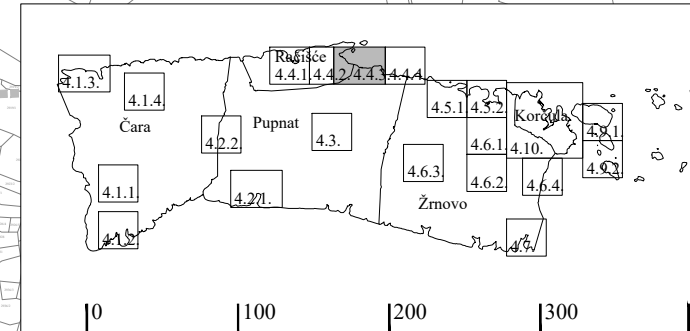
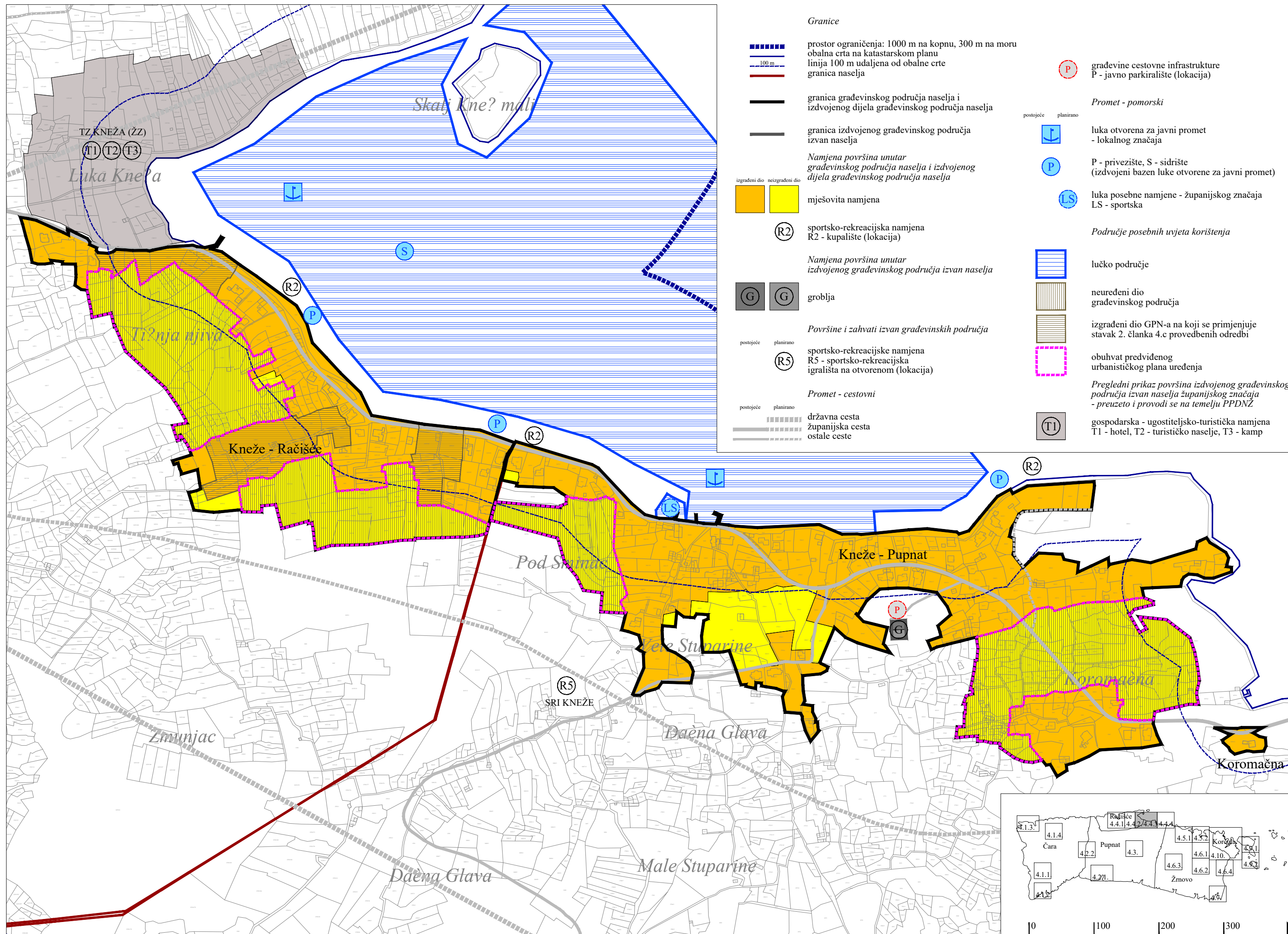


- Granice*
- prostor ograničenja obalna crta na katastarskom planu linija 100 m udaljena od obalne crte
  - granica naselja
  - granica građevinskog područja naselja i izdvojenog dijela građevinskog područja naselja
- Namjena površina unutar građevinskog područja naselja i izdvojenog dijela građevinskog područja naselja*
- izgrađeni dio
  - neizgrađeni dio
  - mješovita namjena
- Promet - cestovni*
- postojeće državna cesta
  - planirano županijska cesta
  - ostale ceste



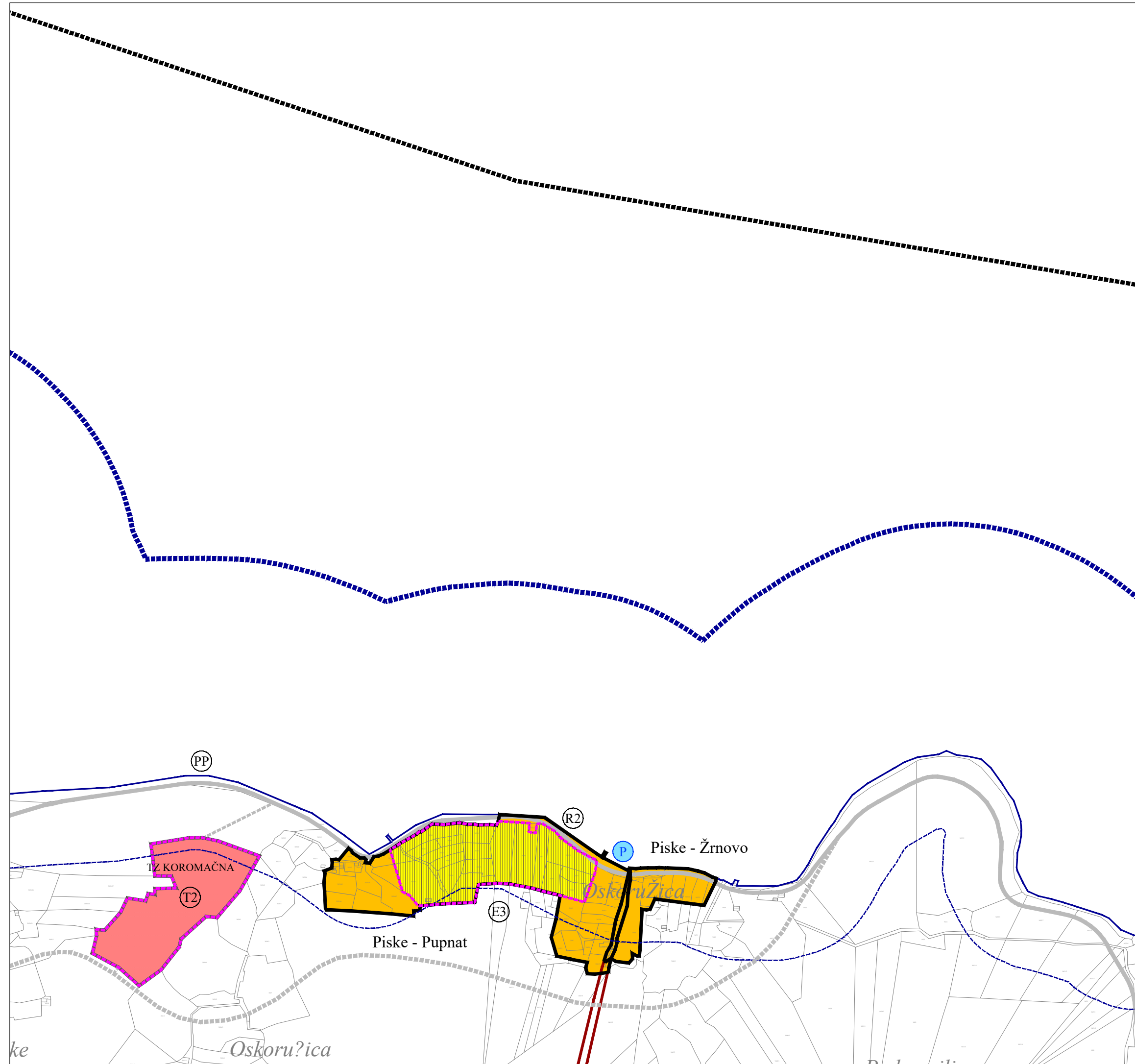
Županija:		<b>DUBROVAČKO-NERETVANSKA ŽUPANIJA</b>	
Općina:		<b>GRAD KORČULA</b>	
Naziv prostornog plana:		<b>III. IZMJENE I DOPUNE PROSTORNOG PLANA UREĐENJA GRADA KORČULE prijedlog</b>	
Naziv kartografskog prikaza:		<b>GRAĐEVINSKA PODRUČJA I PODRUČJA POSEBNIH UVJETA KORIŠTENJA</b>	
Broj kartografskog prikaza:	4.4.2.	Mjerilo kartografskog prikaza:	1 : 5 000
Odluka o izradi prostornog plana (službeno glasilo): Službeni glasnik Grada Korčule 8/20		Odluka predstavničkog tijela o donošenju plana (službeno glasilo):	-
Javna rasprava (datum objave):	-	Javni uvid održan:	-
Pečat tijela odgovornog za provedbu javne rasprave:		Osoba odgovorna za provedbu javne rasprave:	<hr style="width: 100px; margin: 0 auto;"/> Vedran Božanić, dipl. ing. građ.
Pravna osoba koja je izradila plan:	Grgurević & partneri d.o.o. Čanićeva 6, 10000 Zagreb		
Suglasnost na plan prema članku 108. Zakona o prostornom uređenju (NN 153/13, 65/17, 114/18, 39/19, 98/19):			
Klasa: __, Ur. broj: __, datum: __			
Odgovorna osoba:		Odgovorni voditelj:	
<hr style="width: 100%;"/> Hrvoje Vidović, dipl. ing. arh.		<hr style="width: 100%;"/> Hrvoje Vidović, dipl. ing. arh.	
Pečat pravne osobe koja je izradila plan:		Pečat odgovornog voditelja:	
Stručni tim u izradi plana: Prof. dr. sc. Oleg Grgurević, dipl. ing. arh., dipl. ing. šum. Marko Jakelić, dipl. ing. arh. Ivona Jerković, dipl. ing. arh. Nikola Kašić, mag. ing. arch. Marina Krčalić, mag. ing. arch. Hrvoje Vidović, dipl. ing. arh. Ivana Šustić, dipl. ing. arh.		Dragan Vlasisavljević, mag. sc. geol. Paula Haluga, univ. ing. bacc. arch. Deanka Hirjan, dipl. iur. Dr. sc. Hrvoje Carić, dipl. oec., dipl. struč. zaštite okoliša Duran Klepo, dipl. ing. građ. Božo Tomić, dipl. ing. el. Damir Šiljeg, mag. ing. el. Andrija Čuljak, mag. ing. mech.	
Pečat predstavničkog tijela:		Predsjednik predstavničkog tijela:	
<hr style="width: 100%;"/>		<hr style="width: 100%;"/>	
Istovjetnost ovog prostornog plana s izvornikom ovjerava:		Pečat nadležnog tijela:	
<hr style="width: 100%;"/>		<hr style="width: 100%;"/>	



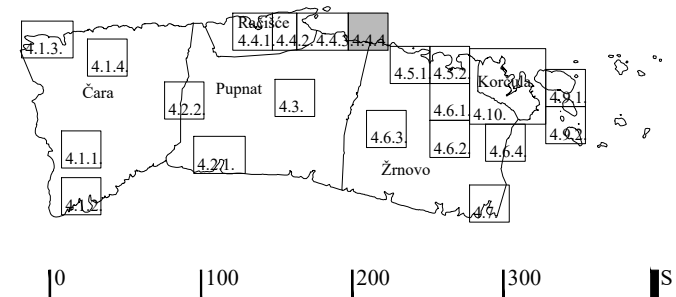


<p>Županija:</p> <h2 style="text-align: center;">DUBROVAČKO-NERETVANSKA ŽUPANIJA</h2> <p>Općina:</p> <h3 style="text-align: center;">GRAD KORČULA</h3>	
<p>Naziv prostornog plana:</p> <h2 style="text-align: center;">III. IZMJENE I DOPUNE PROSTORNOG PLANA UREĐENJA GRADA KORČULE</h2> <p style="text-align: center; color: red;">prijedlog</p>	
<p>Naziv kartografskog prikaza:</p> <h3 style="text-align: center;">GRAĐEVINSKA PODRUČJA I PODRUČJA POSEBNIH UVJETA KORIŠTENJA</h3>	
Broj kartografskog prikaza: 4.4.3.	Mjerilo kartografskog prikaza: 1 : 5 000
Odluka o izradi prostornog plana (službeno glasilo): Službeni glasnik Grada Korčule 8/20	Odluka predstavničkog tijela o donošenju plana (službeno glasilo): -
Javna rasprava (datum objave): -	Javni uvid održan: -
Pečat tijela odgovornog za provedbu javne rasprave:	Osoba odgovorna za provedbu javne rasprave:  Vedran Božanić, dipl. ing. građ.
Pravna osoba koja je izradila plan:	Grgurević & partneri d.o.o. Čanićeva 6, 10000 Zagreb
Suglasnost na plan prema članku 108. Zakona o prostornom uređenju (NN 153/13, 65/17, 114/18, 39/19, 98/19): Klasa: __, Ur. broj: __, datum: __	
Odgovorna osoba:  Hrvoje Vidović, dipl. ing. arh.	Odgovorni voditelj:  Hrvoje Vidović, dipl. ing. arh.
Pečat pravne osobe koja je izradila plan:	Pečat odgovornog voditelja:
Stručni tim u izradi plana: Prof. dr. sc. Oleg Grgurević, dipl. ing. arh., dipl. ing. šum. Marko Jakelić, dipl. ing. arh. Ivona Jerković, dipl. ing. arh. Nikola Kašić, mag. ing. arch. Marina Krčalić, mag. ing. arch. Hrvoje Vidović, dipl. ing. arh. Ivana Šuštić, dipl. ing. arh.	Dragan Vlasisavljević, mag. sc. geol. Paula Haluga, univ. ing. bacc. arch. Deanka Hirjan, dipl. iur. Dr. sc. Hrvoje Carić, dipl. oec., dipl. struč. zaštite okoliša Duran Klepo, dipl. ing. građ. Božo Tomić, dipl. ing. el. Damir Šiljeg, mag. ing. el. Andrija Čuljak, mag. ing. mech.
Pečat predstavničkog tijela:	Predsjednik predstavničkog tijela:
Istovjetnost ovog prostornog plana s izvornikom ovjerava:	Pečat nadležnog tijela:

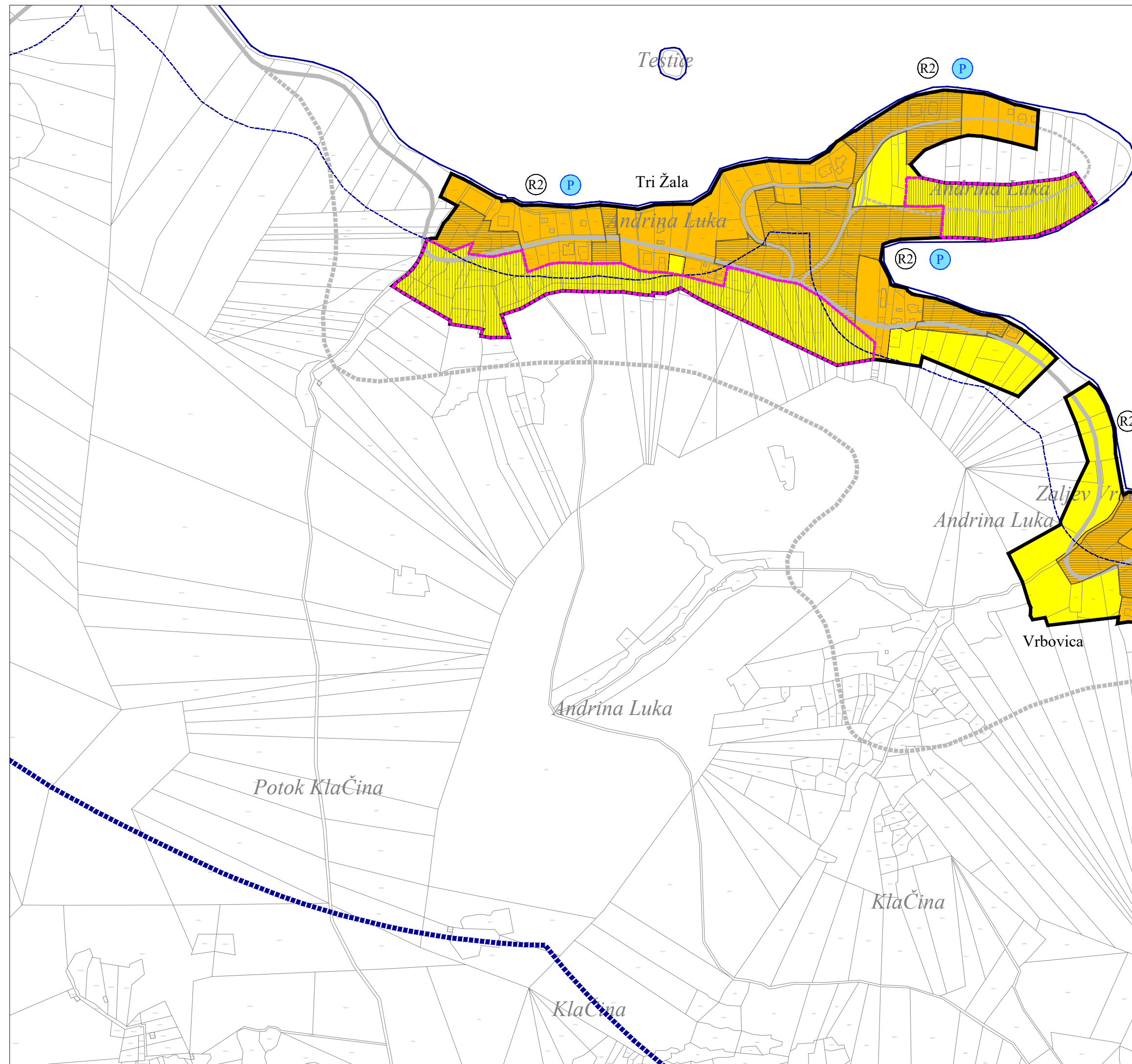




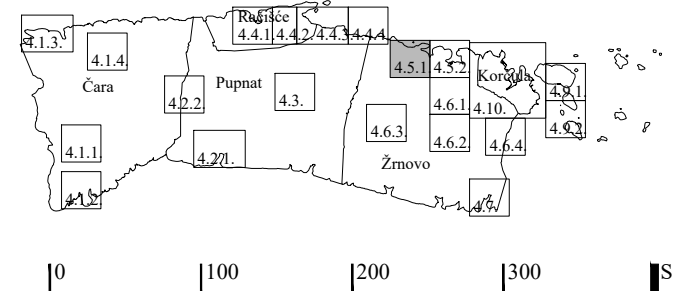
- Granice**
- prostor ograničenja: 1000 m na kopnu, 300 m na moru
  - obalna crta na katastarskom planu
  - linija 100 m udaljena od obalne crte
  - granica naselja
  - granica građevinskog područja naselja i izdvojenog dijela građevinskog područja naselja
- Namjena površina unutar građevinskog područja naselja i izdvojenog dijela građevinskog područja naselja**
- izgrađeni dio neizgrađeni dio
- mješovita namjena
  - (R2) sportsko-rekreacijska namjena R2 - kupalište (lokacija)
- Namjena površina unutar izdvojenog građevinskog područja izvan naselja**
- izgrađeni dio neizgrađeni dio
- (T2) ugostiteljsko-turistička namjena T2 - turističko naselje
- Površine i zahvati izvan građevinskih područja**
- izgrađeni dio neizgrađeni dio
- (PP) sportsko-rekreacijska namjena PP - prirodna plaža (lokacija)
  - (E3) E3 - iskorištavanje mineralnih sirovina
- Promet - cestovni**
- postojeće planirano
- županijska cesta
  - ostale ceste
- Promet - pomorski**
- (P) P - privezište (izdvojeni bazen luke otvorene za javni promet)
- Područja posebnih uvjeta korištenja**
- neuređeni dio građevinskog područja
  - obuhvat predviđenog urbanističkog plana uređenja



Županija:		<b>DUBROVAČKO-NERETVANSKA ŽUPANIJA</b>	
Općina:		<b>GRAD KORČULA</b>	
Naziv prostornog plana:		<b>III. IZMJENE I DOPUNE PROSTORNOG PLANA UREĐENJA GRADA KORČULE prijedlog</b>	
Naziv kartografskog prikaza:		<b>GRAĐEVINSKA PODRUČJA I PODRUČJA POSEBNIH UVJETA KORIŠTENJA</b>	
Broj kartografskog prikaza:	4.4.4.	Mjerilo kartografskog prikaza:	1 : 5 000
Odluka o izradi prostornog plana (službeno glasilo): Službeni glasnik Grada Korčule 8/20		Odluka predstavničkog tijela o donošenju plana (službeno glasilo):	-
Javna rasprava (datum objave):	-	Javni uvid održan:	-
Pečat tijela odgovornog za provedbu javne rasprave:		Osoba odgovorna za provedbu javne rasprave:	<hr/> Vedran Božanić, dipl. ing. građ.
Pravna osoba koja je izradila plan:	Grgurević & partneri d.o.o. Čanićeva 6, 10000 Zagreb		
Suglasnost na plan prema članku 108. Zakona o prostornom uređenju (NN 153/13, 65/17, 114/18, 39/19, 98/19):			
Klasa: __, Ur. broj: __, datum: __		Odgovorni voditelj:	<hr/> Hrvoje Vidović, dipl. ing. arh.
Odgovorna osoba:	<hr/> Hrvoje Vidović, dipl. ing. arh.	Pečat odgovornog voditelja:	<hr/> Hrvoje Vidović, dipl. ing. arh.
Pečat pravne osobe koja je izradila plan:		Pečat odgovornog voditelja:	
Stručni tim u izradi plana:	Prof. dr. sc. Oleg Grgurević, dipl. ing. arh., dipl. ing. šum. Marko Jakelić, dipl. ing. arh. Ivona Jerković, dipl. ing. arh. Nikola Kašić, mag. ing. arch. Marina Krčalić, mag. ing. arch. Hrvoje Vidović, dipl. ing. arh. Ivana Šustić, dipl. ing. arh.		
	Dragan Vlajsavljević, mag. sc. geol. Paula Haluga, univ. ing. bacc. arch. Deanka Hirjan, dipl. iur. Dr. sc. Hrvoje Carić, dipl. oec., dipl. struč. zaštite okoliša Duran Klepo, dipl. ing. građ. Božo Tomić, dipl. ing. el. Damir Šiljeg, mag. ing. el. Andrija Čuljak, mag. ing. mech.		
Pečat predstavničkog tijela:		Predsjednik predstavničkog tijela:	<hr/> -
Istovjetnost ovog prostornog plana s izvornikom ovjerava:	-	Pečat nadležnog tijela:	

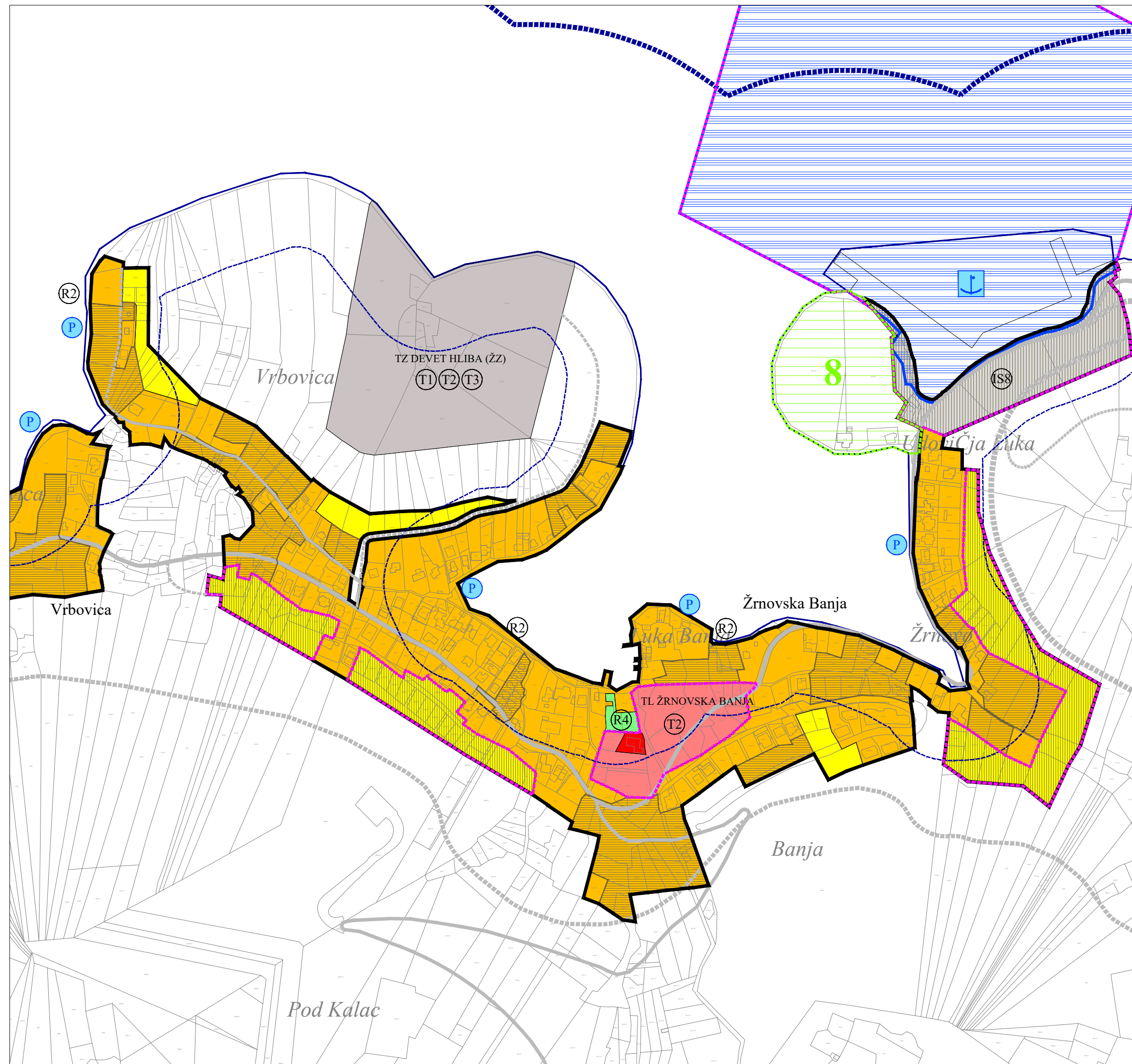


- Granice**
- prostor ograničenja: 1000 m na kopnu, 300 m na moru  
obalna crta na katastarskom planu  
linija 100 m udaljena od obalne crte
  - granica građevinskog područja naselja i izdvojenog dijela građevinskog područja naselja
- Namjena površina unutar građevinskog područja naselja i izdvojenog dijela građevinskog područja naselja**
- izgrađeni dio neizgrađeni dio
  - mješovita namjena
  - sportsko-rekreativna namjena R2 - kupalište (lokacija)
- Promet - cestovni**
- postojeće planirano
  - županijska cesta ostale ceste
- Promet - pomorski**
- P - privezište (izdvojeni bazen luke otvorene za javni promet)
- Područja posebnih uvjeta korištenja**
- neuređeni dio građevinskog područja
  - izgrađeni dio GPN-a na koji se primjenjuje stavak 2. članka 4.c provedbenih odredbi
  - obuhvat predviđenog urbanističkog plana uređenja

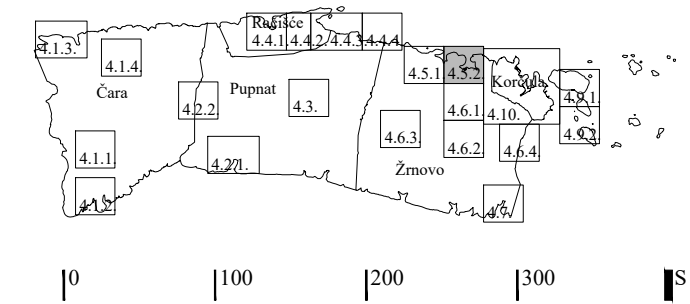


<p>Županija:</p> <h2 style="text-align: center;">DUBROVAČKO-NERETVANSKA ŽUPANIJA</h2>	
<p>Općina:</p> <h2 style="text-align: center;">GRAD KORČULA</h2>	
<p>Naziv prostornog plana:</p> <h3 style="text-align: center;">III. IZMJENE I DOPUNE PROSTORNOG PLANA UREĐENJA GRADA KORČULE <span style="color: red;">prijedlog</span></h3>	
<p>Naziv kartografskog prikaza:</p> <h3 style="text-align: center;">GRAĐEVINSKA PODRUČJA I PODRUČJA POSEBNIH UVJETA KORIŠTENJA</h3>	
Broj kartografskog prikaza:	Mjerilo kartografskog prikaza:
4.5.1.	1 : 5 000
Odluka o izradi prostornog plana (službeno glasilo): Službeni glasnik Grada Korčule 8/20	Odluka predstavničkog tijela o donošenju plana (službeno glasilo): -
Javna rasprava (datum objave): -	Javni uvid održan: -
Pečat tijela odgovornog za provedbu javne rasprave:	Osoba odgovorna za provedbu javne rasprave:  <div style="text-align: right;">_____ Vedran Božanić, dipl. ing. građ.</div>
Pravna osoba koja je izradila plan:	Grgurević & partneri d.o.o. Čanićeva 6, 10000 Zagreb
Suglasnost na plan prema članku 108. Zakona o prostornom uređenju (NN 153/13, 65/17, 114/18, 39/19, 98/19): Klasa: __, Ur. broj: __, datum: __	
Odgovorna osoba:	Odgovorni voditelj:
_____ Hrvoje Vidović, dipl. ing. arh.	_____ Hrvoje Vidović, dipl. ing. arh.
Pečat pravne osobe koja je izradila plan:	Pečat odgovornog voditelja:
Stručni tim u izradi plana: Prof. dr. sc. Oleg Grgurević, dipl. ing. arh., dipl. ing. šum. Marko Jakelić, dipl. ing. arh. Ivona Jerković, dipl. ing. arh. Nikola Kašić, mag. ing. arch. Marina Krčalić, mag. ing. arch. Hrvoje Vidović, dipl. ing. arh. Ivana Šustić, dipl. ing. arh.	Dragan Vlasisavljević, mag. sc. geol. Paula Haluga, univ. ing. bacc. arch. Deanka Hirjan, dipl. iur. Dr. sc. Hrvoje Carić, dipl. oec., dipl. struč. zaštite okoliša Duran Klepo, dipl. ing. građ. Božo Tomić, dipl. ing. el. Damir Šiljeg, mag. ing. el. Andrija Čuljak, mag. ing. mech.
Pečat predstavničkog tijela:	Predsjednik predstavničkog tijela:  <div style="text-align: center;">_____</div>
Istovjetnost ovog prostornog plana s izvornikom ovjerava:	Pečat nadležnog tijela:  <div style="text-align: center;">_____</div>



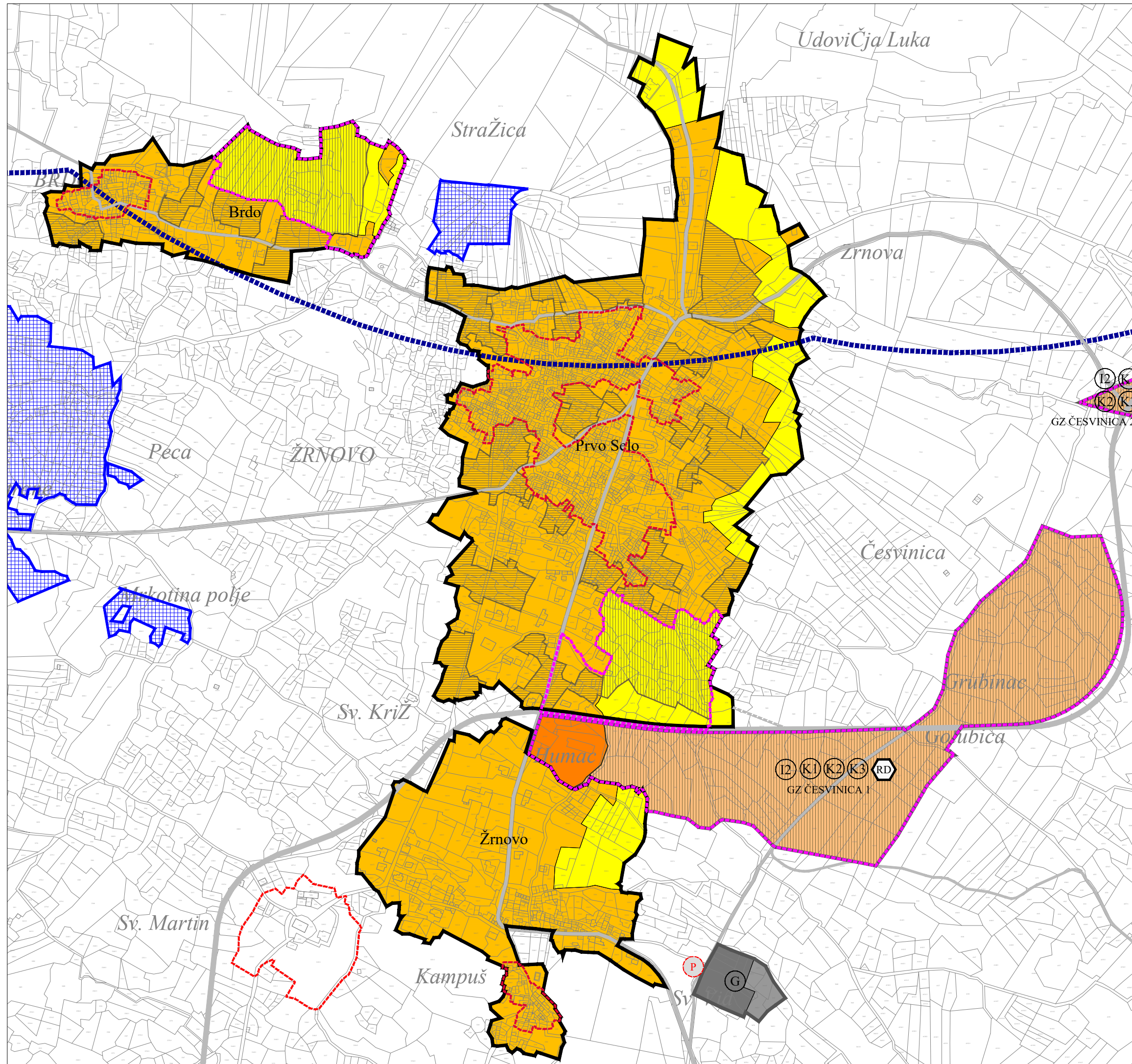


- Granice**
- prostor ograničenja: 1000 m na kopnu, 300 m na moru
  - obalna crta na katastarskom planu
  - linija 100 m udaljena od obalne crte
  - granica građevinskog područja naselja i izdvojenog dijela građevinskog područja naselja
- Namjena površina unutar građevinskog područja naselja i izdvojenog dijela građevinskog područja naselja**
- izgrađeni dio neizgrađeni dio
  - mješovita namjena
  - ugostiteljsko-turistička namjena T2 - turističko naselje
  - infrastrukturna namjena IS8 - trajektna luka i prateći sadržaji/površine
  - sportsko-rekreacijska namjena R2 - kupalište (lokacija) R4 - sportska igrališta
- Promet - cestovni**
- postojeće planirano
  - državna cesta
  - županijska cesta
  - lokalna cesta
  - ostale ceste
  - planirane ceste - koridor u istraživanju
- Promet - pomorski**
- luka otvorena za javni promet - županijskog značaja
  - P - privezište (izdvojeni bazen luke otvorene za javni promet)
- Područja posebnih uvjeta korištenja**
- lučko područje
  - neuređeni dio građevinskog područja
  - izgrađeni dio GPN-a na koji se primjenjuje stavak 2. članka 4.c provedbenih odredbi
  - obuhvat predviđenog urbanističkog plana uređenja
- Područja posebnih ograničenja u korištenju evidentirana PPDNZ-om (osobito vrijedan predjel - prirodni i kultivirani krajobraz)**
- Prirodni lokaliteti (površine / \*točkasti lokaliteti) 8 šuma "Banja" na istočnom rubu uvale Banja
- Pregledni prikaz površina izdvojenog građevinskog područja izvan naselja županijskog značaja - preuzeto i provodi se na temelju PPDNZ**
- gospodarska - ugostiteljsko-turistička namjena T1 - hotel, T2 - turističko naselje, T3 - kamp

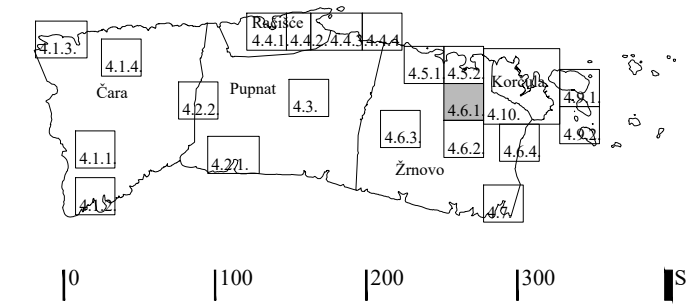


Županija:		<b>DUBROVAČKO-NERETVANSKA ŽUPANIJA</b>	
Općina:		<b>GRAD KORČULA</b>	
Naziv prostornog plana:		<b>III. IZMJENE I DOPUNE PROSTORNOG PLANA UREĐENJA GRADA KORČULE prijedlog</b>	
Naziv kartografskog prikaza:		<b>GRAĐEVINSKA PODRUČJA I PODRUČJA POSEBNIH UVJETA KORIŠTENJA</b>	
Broj kartografskog prikaza:	4.5.2.	Mjerilo kartografskog prikaza:	1 : 5 000
Odluka o izradi prostornog plana (službeno glasilo): Službeni glasnik Grada Korčule 8/20		Odluka predstavničkog tijela o donošenju plana (službeno glasilo):	-
Javna rasprava (datum objave):	-	Javni uvid održan:	-
Pečat tijela odgovornog za provedbu javne rasprave:		Osoba odgovorna za provedbu javne rasprave:	_____ Vedran Božanić, dipl. ing. građ.
Pravna osoba koja je izradila plan:	Grgurević & partneri d.o.o. Čanićeva 6, 10000 Zagreb		
Suglasnost na plan prema članku 108. Zakona o prostornom uređenju (NN 153/13, 65/17, 114/18, 39/19, 98/19): Klasa: __, Ur. broj: __, datum: __			
Odgovorna osoba:	_____ Hrvoje Vidović, dipl. ing. arh.	Odgovorni voditelj:	_____ Hrvoje Vidović, dipl. ing. arh.
Pečat pravne osobe koja je izradila plan:		Pečat odgovornog voditelja:	
Stručni tim u izradi plana: Prof. dr. sc. Oleg Grgurević, dipl. ing. arh., dipl. ing. šum. Marko Jakelić, dipl. ing. arh. Ivona Jerković, dipl. ing. arh. Nikola Kašić, mag. ing. arch. Marina Krčalić, mag. ing. arch. Hrvoje Vidović, dipl. ing. arh. Ivana Šustić, dipl. ing. arh.	Dragan Vlajsavljević, mag. sc. geol. Paula Haluga, univ. ing. bacc. arch. Deanka Hirjan, dipl. iur. Dr. sc. Hrvoje Carić, dipl. oec., dipl. struč. zaštite okoliša Duran Klepo, dipl. ing. građ. Božo Tomić, dipl. ing. el. Damir Šiljeg, mag. ing. el. Andrija Čuljak, mag. ing. mech.		
Pečat predstavničkog tijela:		Predsjednik predstavničkog tijela:	
Istovjetnost ovog prostornog plana s izvornikom ovjerava:	_____ -		
		Pečat nadležnog tijela:	



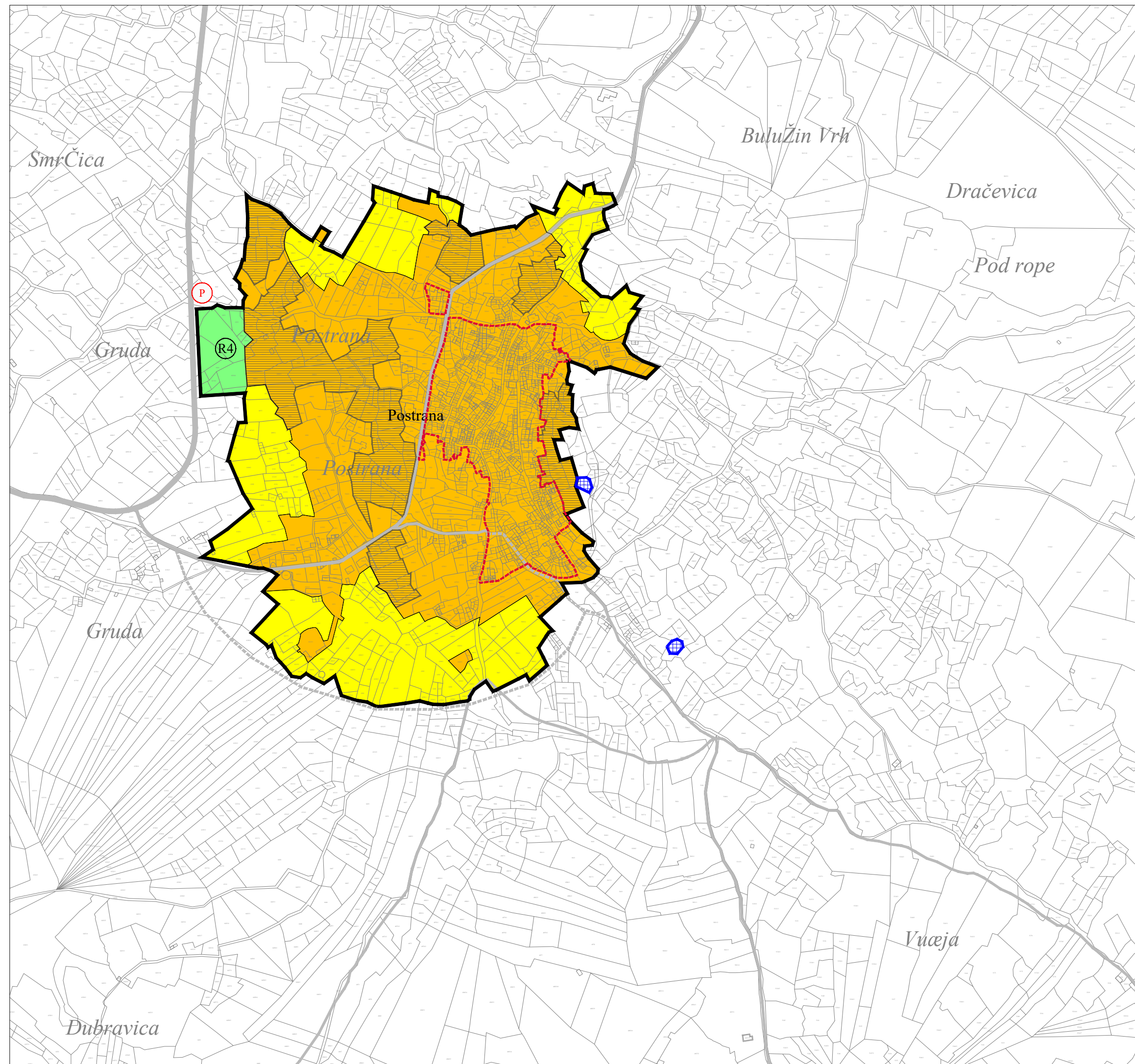


- Granice**
- prostor ograničenja: 1000 m na kopnu, 300 m na moru
  - granica građevinskog područja naselja i izdvojenog dijela građevinskog područja naselja
  - granica izdvojenog građevinskog područja izvan naselja
- Namjena površina unutar građevinskog područja naselja i izdvojenog dijela građevinskog područja naselja*
- izgrađeni dio neizgrađeni dio
- mješovita namjena
- Namjena površina unutar izdvojenog građevinskog područja izvan naselja*
- izgrađeni dio neizgrađeni dio
- gospodarska - poslovna namjena  
K1 - pretežito uslužna, K2 - pretežito trgovačka, K3 - komunalno-servisna, RD - reciklažno dvorište  
I2 - pretežito zanatska
- groblje
- Promet - cestovni**
- postojeće planirano
- državna cesta
  - lokalna cesta
  - ostale ceste
  - građevine cestovne infrastrukture  
P - javno parkiralište (lokacija)
- Područja posebnih uvjeta korištenja**
- zaštićena povijesna graditeljska cjelina djelomična zaštita - zona B
  - povijesna graditeljska cjelina evidentirana za zaštitu
  - arheološko područje
  - neuređeni dio građevinskog područja
  - izgrađeni dio GPN-a na koji se primjenjuje stavak 2. članka 4.c provedbenih odredbi
  - obuhvat predviđenog urbanističkog plana uređenja

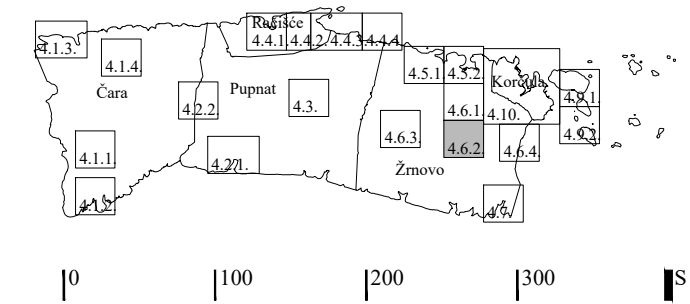


<p>Županija:</p> <h2 style="text-align: center;">DUBROVAČKO-NERETVANSKA ŽUPANIJA</h2>	
<p>Općina:</p> <h2 style="text-align: center;">GRAD KORČULA</h2>	
<p>Naziv prostornog plana:</p> <h3 style="text-align: center;">III. IZMJENE I DOPUNE PROSTORNOG PLANA UREĐENJA GRADA KORČULE <span style="color: red;">prijedlog</span></h3>	
<p>Naziv kartografskog prikaza:</p> <h3 style="text-align: center;">GRAĐEVINSKA PODRUČJA I PODRUČJA POSEBNIH UVJETA KORIŠTENJA</h3>	
Broj kartografskog prikaza:	Mjerilo kartografskog prikaza:
4.6.1.	1 : 5 000
Odluka o izradi prostornog plana (službeno glasilo): Službeni glasnik Grada Korčule 8/20	Odluka predstavničkog tijela o donošenju plana (službeno glasilo): -
Javna rasprava (datum objave): -	Javni uvid održan: -
Pečat tijela odgovornog za provedbu javne rasprave:	Osoba odgovorna za provedbu javne rasprave:  <div style="text-align: right;">_____ Vedran Božanić, dipl. ing. građ.</div>
Pravna osoba koja je izradila plan:	Grgurević & partneri d.o.o. Čanićeva 6, 10000 Zagreb
Suglasnost na plan prema članku 108. Zakona o prostornom uređenju (NN 153/13, 65/17, 114/18, 39/19, 98/19): Klasa: __, Ur. broj: __, datum: __	
Odgovorna osoba:	Odgovorni voditelj:
_____ Hrvoje Vidović, dipl. ing. arh.	_____ Hrvoje Vidović, dipl. ing. arh.
Pečat pravne osobe koja je izradila plan:	Pečat odgovornog voditelja:
Stručni tim u izradi plana: Prof. dr. sc. Oleg Grgurević, dipl. ing. arh., dipl. ing. šum. Marko Jakelić, dipl. ing. arh. Ivona Jerković, dipl. ing. arh. Nikola Kašić, mag. ing. arch. Marina Krčalić, mag. ing. arch. Hrvoje Vidović, dipl. ing. arh. Ivana Šustić, dipl. ing. arh.	Dragan Vlajsavljević, mag. sc. geol. Paula Haluga, univ. ing. bacc. arch. Deanka Hirjan, dipl. iur. Dr. sc. Hrvoje Carić, dipl. oec., dipl. struč. zaštite okoliša Duran Klepo, dipl. ing. građ. Božo Tomić, dipl. ing. el. Damir Šiljeg, mag. ing. el. Andrija Čuljak, mag. ing. mech.
Pečat predstavničkog tijela:	Predsjednik predstavničkog tijela:
_____ -	_____ -
Istovjetnost ovog prostornog plana s izvornikom ovjerava:	Pečat nadležnog tijela:
_____ -	_____ -



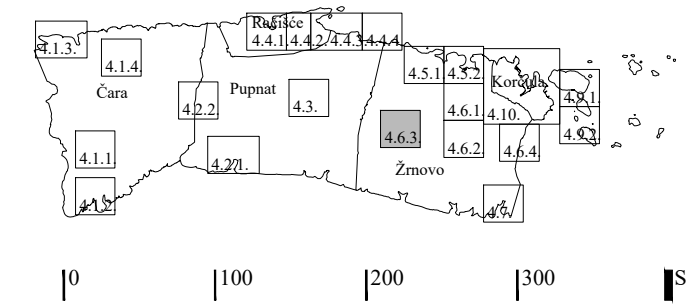
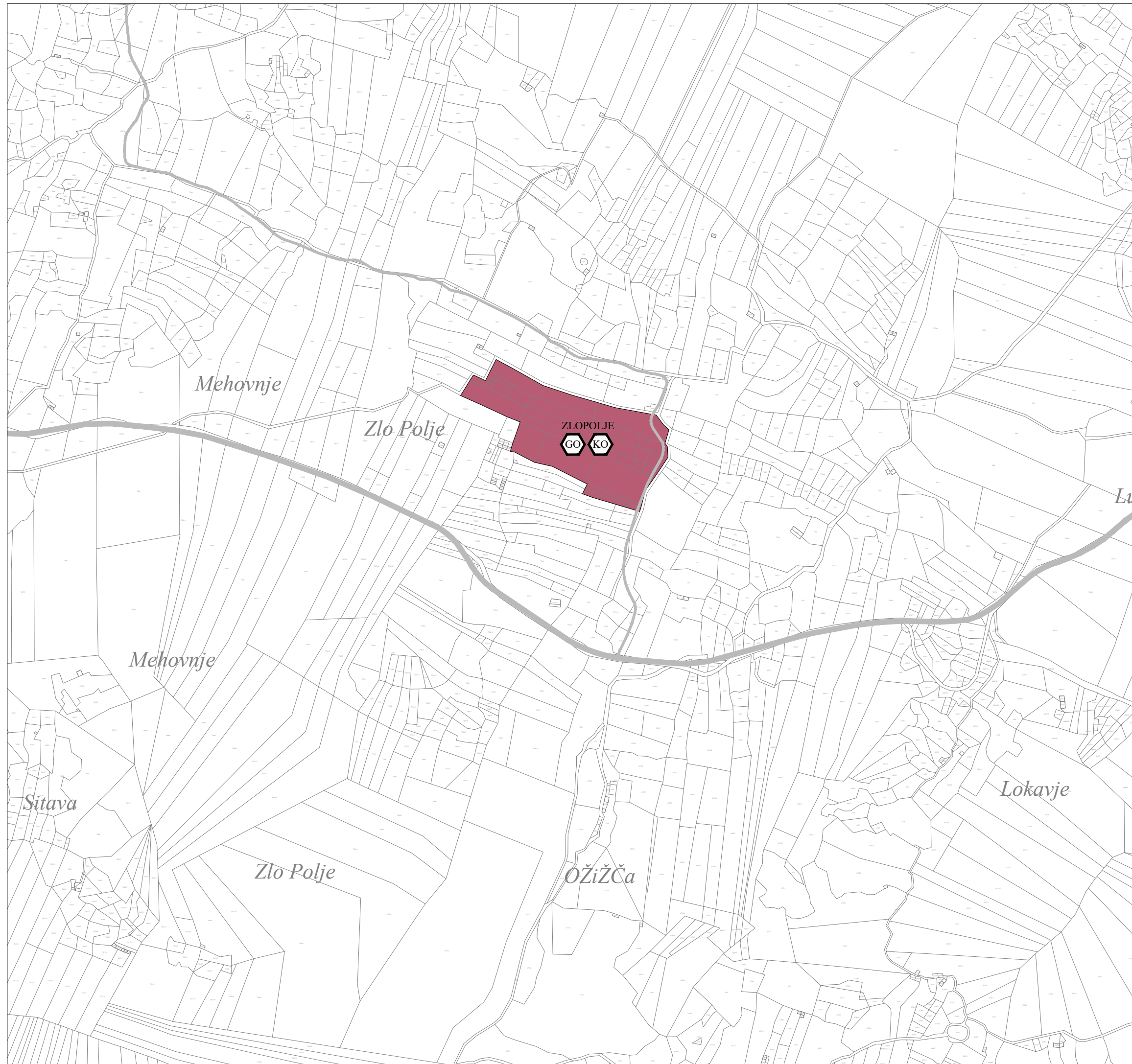


- Granice**
- granica građevinskog područja naselja i izdvojenog dijela građevinskog područja naselja  
*Namjena površina umutar građevinskog područja naselja i izdvojenog dijela građevinskog područja naselja*
- izgrađeni dio neizgrađeni dio
- mješovita namjena
- (R4) sportsko-rekreacijska namjena R4 - sportska igrališta
- Promet - cestovni**
- postojeće planirano
- državna cesta  
 — lokalna cesta  
 - - - - - ostale ceste
- Ⓟ građevine cestovne infrastrukture P - javno parkiralište (lokacija)
- Područja posebnih uvjeta korištenja**
- povijesna graditeljska cjelina evidentirana za zaštitu
- arheološko područje
- izgrađeni dio GPN-a na koji se primjenjuje stavak 2. članka 4.c provedbenih odredbi



Županija:		<b>DUBROVAČKO-NERETVANSKA ŽUPANIJA</b>	
Općina:		<b>GRAD KORČULA</b>	
Naziv prostornog plana:		<b>III. IZMJENE I DOPUNE PROSTORNOG PLANA UREĐENJA GRADA KORČULE prijedlog</b>	
Naziv kartografskog prikaza:		<b>GRAĐEVINSKA PODRUČJA I PODRUČJA POSEBNIH UVJETA KORIŠTENJA</b>	
Broj kartografskog prikaza:	4.6.2.	Mjerilo kartografskog prikaza:	1 : 5 000
Odluka o izradi prostornog plana (službeno glasilo): Službeni glasnik Grada Korčule 8/20		Odluka predstavničkog tijela o donošenju plana (službeno glasilo):	—
Javna rasprava (datum objave):	—	Javni uvid održan:	—
Pečat tijela odgovornog za provedbu javne rasprave:		Osoba odgovorna za provedbu javne rasprave:	<hr/> Vedran Božanić, dipl. ing. grad.
Pravna osoba koja je izradila plan:	Grgurević & partneri d.o.o. Čanićeva 6, 10000 Zagreb		
Suglasnost na plan prema članku 108. Zakona o prostornom uređenju (NN 153/13, 65/17, 114/18, 39/19, 98/19): Klasa: __, Ur. broj: __, datum: __			
Odgovorna osoba:	<hr/> Hrvoje Vidović, dipl. ing. arh.	Odgovorni voditelj:	<hr/> Hrvoje Vidović, dipl. ing. arh.
Pečat pravne osobe koja je izradila plan:		Pečat odgovornog voditelja:	
Stručni tim u izradi plana: Prof. dr. sc. Oleg Grgurević, dipl. ing. arh., dipl. ing. šum. Marko Jakelić, dipl. ing. arh. Ivona Jerković, dipl. ing. arh. Nikola Kašić, mag. ing. arch. Marina Krčalić, mag. ing. arch. Hrvoje Vidović, dipl. ing. arh. Ivana Šustić, dipl. ing. arh.	Dragan Vlajsavljević, mag. sc. geol. Paula Haluga, univ. ing. bacc. arch. Deanka Hirjan, dipl. iur. Dr. sc. Hrvoje Carić, dipl. oec., dipl. struč. zaštite okoliša Duran Klepo, dipl. ing. grad. Božo Tomić, dipl. ing. el. Damir Šiljeg, mag. ing. el. Andrija Čuljak, mag. ing. mech.		
Pečat predstavničkog tijela:		Predsjednik predstavničkog tijela:	<hr/> —
Istovjetnost ovog prostornog plana s izvornikom ovjerava:	<hr/> —	Pečat nadležnog tijela:	

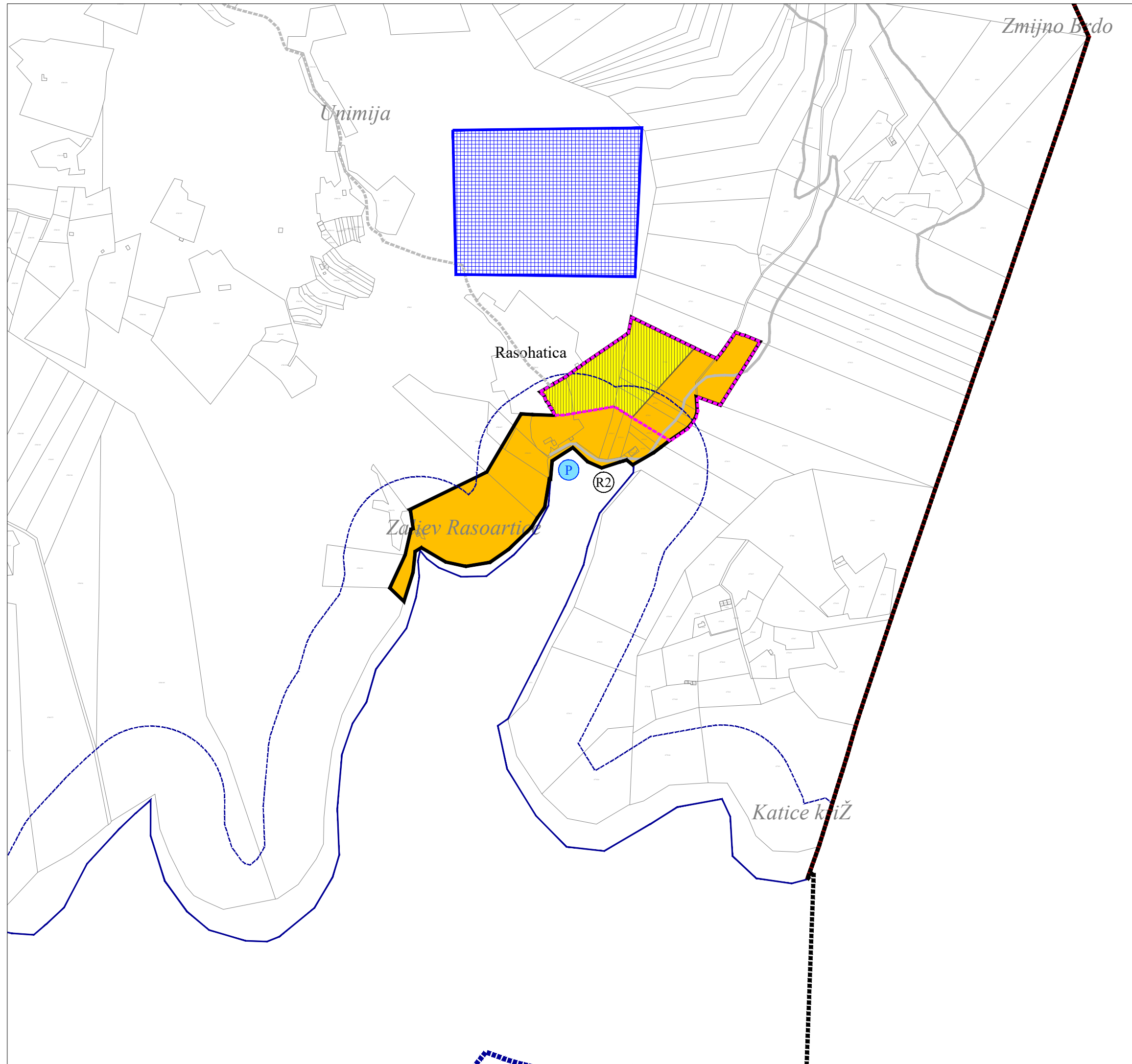




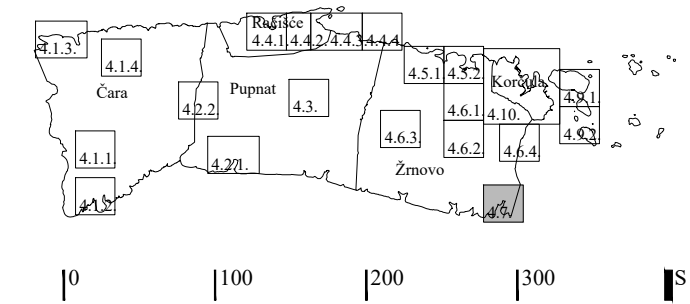
Županija:		<b>DUBROVAČKO-NERETVANSKA ŽUPANIJA</b>	
Općina:		<b>GRAD KORČULA</b>	
Naziv prostornog plana:		<b>III. IZMJENE I DOPUNE PROSTORNOG PLANA UREĐENJA GRADA KORČULE prijedlog</b>	
Naziv kartografskog prikaza:		<b>GRAĐEVINSKA PODRUČJA I PODRUČJA POSEBNIH UVJETA KORIŠTENJA</b>	
Broj kartografskog prikaza:	4.6.3.	Mjerilo kartografskog prikaza:	1 : 5 000
Odluka o izradi prostornog plana (službeno glasilo): Službeni glasnik Grada Korčule 8/20		Odluka predstavničkog tijela o donošenju plana (službeno glasilo):	-
Javna rasprava (datum objave):	-	Javni uvid održan:	-
Pečat tijela odgovornog za provedbu javne rasprave:		Osoba odgovorna za provedbu javne rasprave:	<hr/> Vedran Božanić, dipl. ing. građ.
Pravna osoba koja je izradila plan:	Grgurević & partneri d.o.o. Čanićeva 6, 10000 Zagreb		
Suglasnost na plan prema članku 108. Zakona o prostornom uređenju (NN 153/13, 65/17, 114/18, 39/19, 98/19): Klasa: __, Ur. broj: __, datum: __			
Odgovorna osoba:	<hr/> Hrvoje Vidović, dipl. ing. arh.	Odgovorni voditelj:	<hr/> Hrvoje Vidović, dipl. ing. arh.
Pečat pravne osobe koja je izradila plan:		Pečat odgovornog voditelja:	
Stručni tim u izradi plana: Prof. dr. sc. Oleg Grgurević, dipl. ing. arh., dipl. ing. šum. Marko Jakelić, dipl. ing. arh. Ivona Jerković, dipl. ing. arh. Nikola Kašić, mag. ing. arch. Marina Krčalić, mag. ing. arch. Hrvoje Vidović, dipl. ing. arh. Ivana Šustić, dipl. ing. arh.	Dragan Vlajsavljević, mag. sc. geol. Paula Haluga, univ. ing. bacc. arch. Deanka Hirjan, dipl. iur. Dr. sc. Hrvoje Carić, dipl. oec., dipl. struč. zaštite okoliša Duran Klepo, dipl. ing. građ. Božo Tomić, dipl. ing. el. Damir Šiljeg, mag. ing. el. Andrija Čuljak, mag. ing. mech.		
Pečat predstavničkog tijela:		Predsjednik predstavničkog tijela:	<hr/> -
Istovjetnost ovog prostornog plana s izvornikom ovjerava:	<hr/> -		
Pečat nadležnog tijela:			





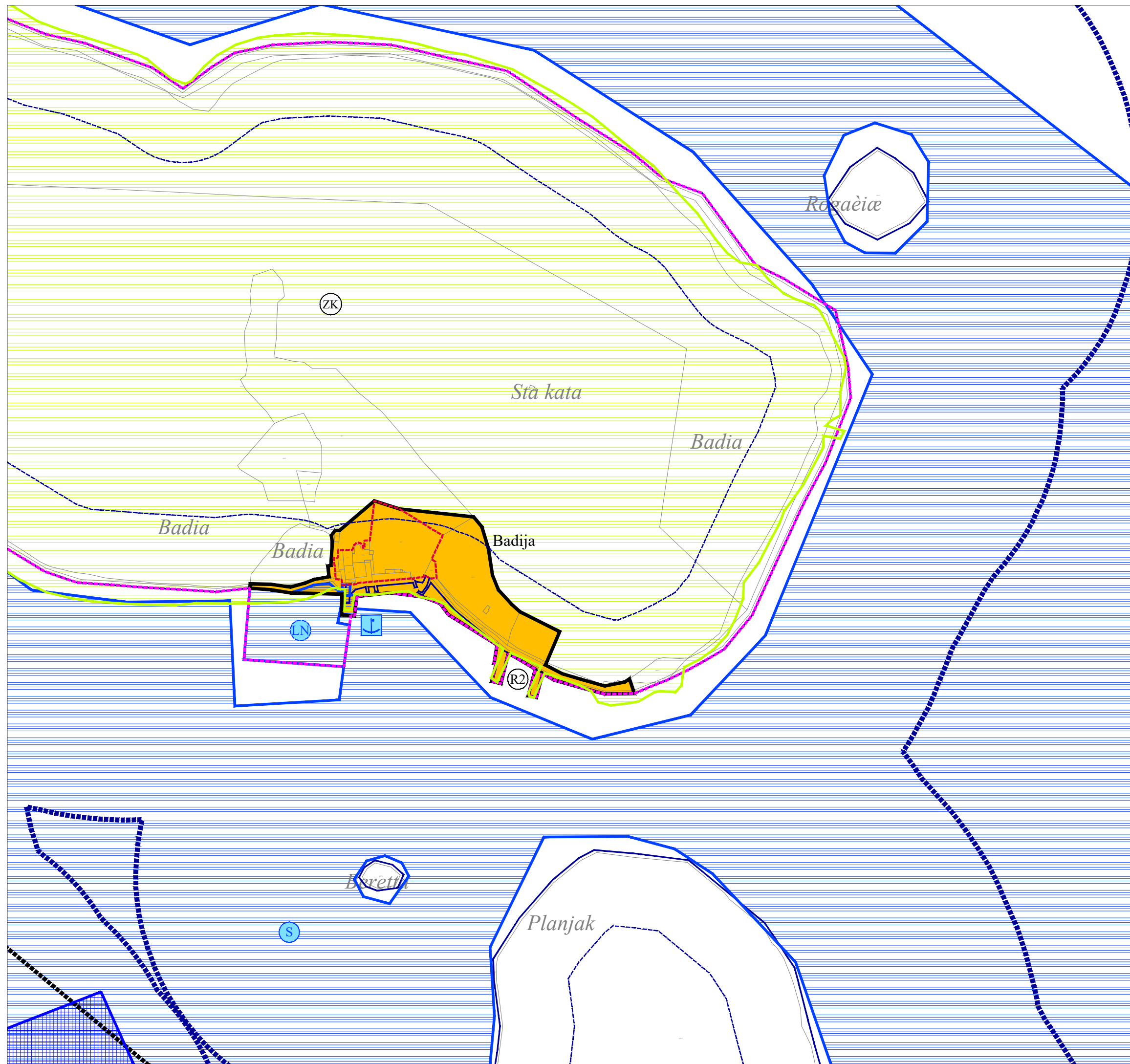


- Granice**
- ████████ granica obuhvata PPUG Korčule
  - ▬▬▬▬ granica Grada Korčule
  - ▬▬▬▬ granica naselja
  - ▬▬▬▬ prostor ograničenja: 1000 m na kopnu, 300 m na moru
  - ▬▬▬▬ obalna crta prema katastru
  - ▬▬▬▬ linija 100 m udaljenosti od obalne crte na kopnu
  - ▬▬▬▬ granica građevinskog područja naselja i izdvojenog dijela građevinskog područja naselja
- Namjena površina unutar građevinskog područja naselja i izdvojenog dijela građevinskog područja naselja*
- izgrađeni dio neizgrađeni dio
- ■ mješovita namjena
  - Ⓜ sportsko-rekreacijska namjena R2 - kupalište (lokacija)
- postojeće planirano
- ▬▬▬▬ ostale ceste
- Promet - cestovni**
- Ⓜ P - privezište (izdvojeni bazen luke otvorene za javni promet)
- Područja posebnih uvjeta korištenja**
- ▬▬▬▬ arheološko područje
  - ▬▬▬▬ neuređeni dio građevinskog područja
  - ▬▬▬▬ obuhvat predviđenog urbanističkog plana uređenja

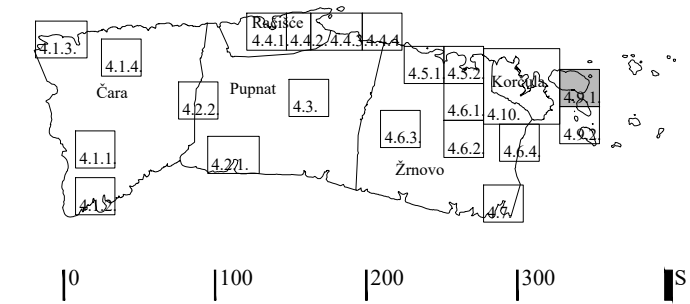


<p>Županija:</p> <h2 style="text-align: center;">DUBROVAČKO-NERETVANSKA ŽUPANIJA</h2>	
<p>Općina:</p> <h2 style="text-align: center;">GRAD KORČULA</h2>	
<p>Naziv prostornog plana:</p> <h3 style="text-align: center;">III. IZMJENE I DOPUNE PROSTORNOG PLANA UREĐENJA GRADA KORČULE</h3> <p style="text-align: center; color: red;"><b>prijedlog</b></p>	
<p>Naziv kartografskog prikaza:</p> <h3 style="text-align: center;">GRAĐEVINSKA PODRUČJA I PODRUČJA POSEBNIH UVJETA KORIŠTENJA</h3>	
Broj kartografskog prikaza:	Mjerilo kartografskog prikaza:
4.7.	1 : 5 000
Odluka o izradi prostornog plana (službeno glasilo): Službeni glasnik Grada Korčule 8/20	Odluka predstavničkog tijela o donošenju plana (službeno glasilo): -
Javna rasprava (datum objave): -	Javni uvid održan: -
Pečat tijela odgovornog za provedbu javne rasprave:	Osoba odgovorna za provedbu javne rasprave:  <div style="text-align: right;">_____ Vedran Božanić, dipl. ing. građ.</div>
Pravna osoba koja je izradila plan:	Grgurević & partneri d.o.o. Čanićeva 6, 10000 Zagreb
Suglasnost na plan prema članku 108. Zakona o prostornom uređenju (NN 153/13, 65/17, 114/18, 39/19, 98/19): Klasa: __, Ur. broj: __, datum: __	
Odgovorna osoba:	Odgovorni voditelj:
_____ Hrvoje Vidović, dipl. ing. arh.	_____ Hrvoje Vidović, dipl. ing. arh.
Pečat pravne osobe koja je izradila plan:	Pečat odgovornog voditelja:
Stručni tim u izradi plana: Prof. dr. sc. Oleg Grgurević, dipl. ing. arh., dipl. ing. šum. Marko Jakelić, dipl. ing. arh. Ivona Jerković, dipl. ing. arh. Nikola Kašić, mag. ing. arch. Marina Krčalić, mag. ing. arch. Hrvoje Vidović, dipl. ing. arh. Ivana Šustić, dipl. ing. arh.	Dragan Vlasisavljević, mag. sc. geol. Paula Haluga, univ. ing. bacc. arch. Deanka Hirjan, dipl. iur. Dr. sc. Hrvoje Carić, dipl. oec., dipl. struč. zaštite okoliša Duran Klepo, dipl. ing. građ. Božo Tomić, dipl. ing. el. Damir Šiljeg, mag. ing. el. Andrija Čuljak, mag. ing. mech.
Pečat predstavničkog tijela:	Predsjednik predstavničkog tijela:  <div style="text-align: center;">_____</div>
Istovjetnost ovog prostornog plana s izvornikom ovjerava:	Pečat nadležnog tijela:  <div style="text-align: center;">_____</div>

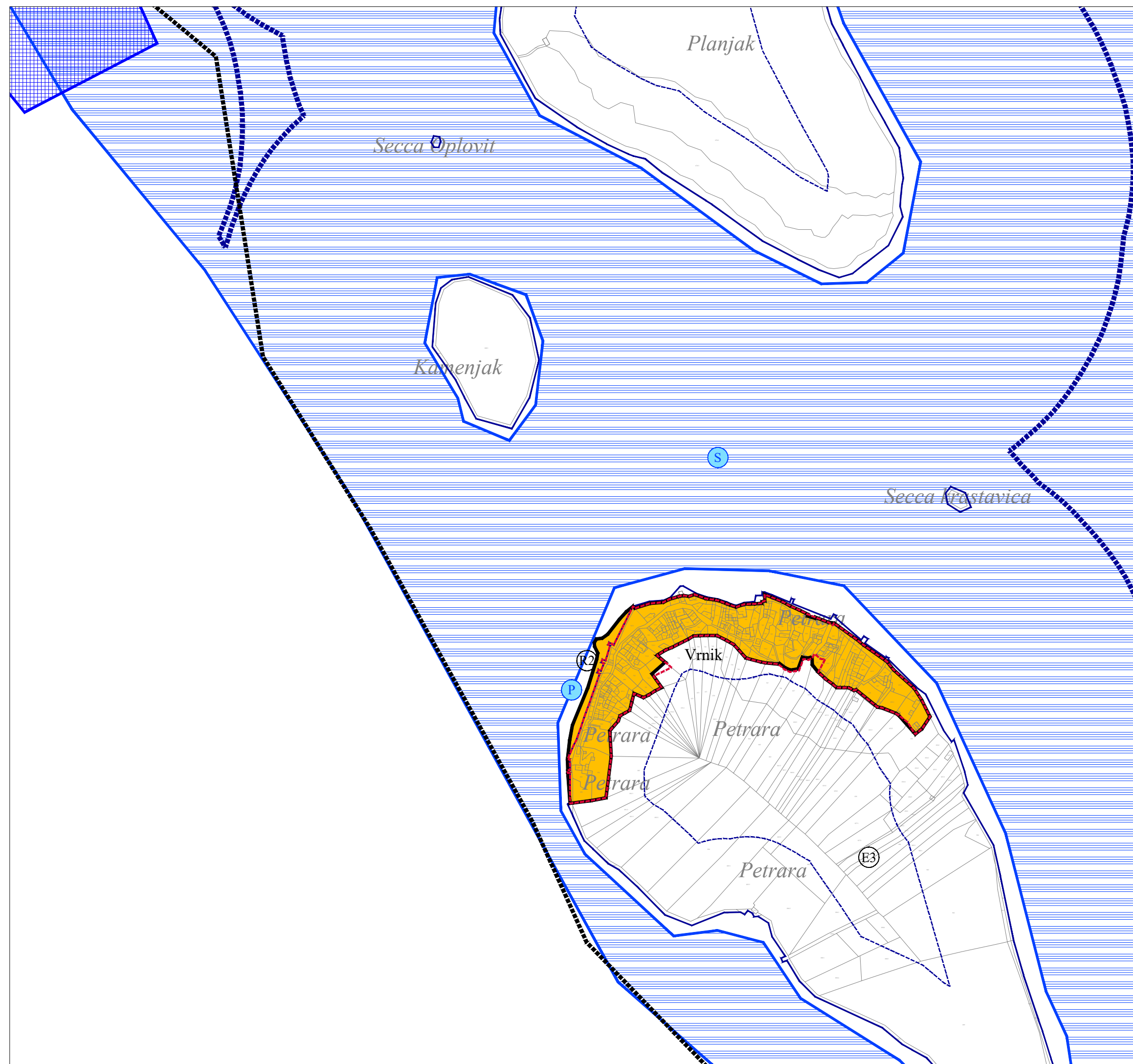




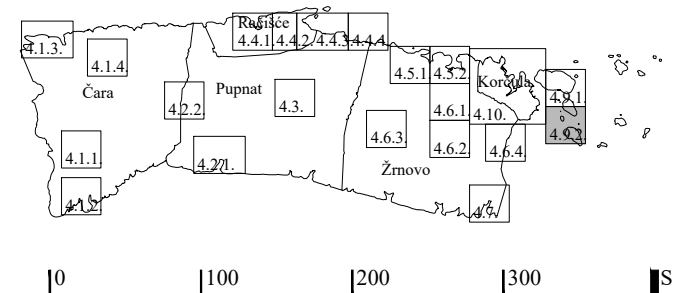
- Granice**
- prostor ograničenja: 1000 m na kopnu, 300 m na moru
  - obalna crta na katastarskom planu
  - linija 100 m od obalne linije
  - granica građevinskog područja naselja i izdvojenog dijela građevinskog područja naselja
- Namjena površina unutar građevinskog područja naselja i izdvojenog dijela građevinskog područja naselja**
- mješovita namjena
  - sportsko-rekreativna namjena R2 - kupalište (lokacija)
- Pomorski promet**
- luka otvorena za javni promet - lokalnog značaja
  - S - sidrište (izdvojeni bazen luke otvorene za javni promet)
  - luka posebne namjene - županijskog značaja LN - nautičkog turizma
- Područje posebnih uvjeta korištenja**
- povijesna graditeljska cjelina evidentirana za zaštitu
  - arheološko područje
  - lučko područje
  - obuhvat predviđenog urbanističkog plana uređenja
- Zaštićeni dijelovi prirode - zaštićena područja**
- značajni krajobraz



Županija: <h2 style="text-align: center;">DUBROVAČKO-NERETVANSKA ŽUPANIJA</h2>	
Općina: <h2 style="text-align: center;">GRAD KORČULA</h2>	
Naziv prostornog plana: <h3 style="text-align: center;">III. IZMJENE I DOPUNE PROSTORNOG PLANA UREĐENJA GRADA KORČULE</h3> <p style="text-align: center; color: red;">prijedlog</p>	
Naziv kartografskog prikaza: <h3 style="text-align: center;">GRAĐEVINSKA PODRUČJA I PODRUČJA POSEBNIH UVJETA KORIŠTENJA</h3>	
Broj kartografskog prikaza:	4.9.1.
Mjerilo kartografskog prikaza:	1 : 5 000
Odluka o izradi prostornog plana (službeno glasilo): Službeni glasnik Grada Korčule 8/20	Odluka predstavničkog tijela o donošenju plana (službeno glasilo): -
Javna rasprava (datum objave): -	Javni uvid održan: -
Pečat tijela odgovornog za provedbu javne rasprave:	Osoba odgovorna za provedbu javne rasprave:  <div style="text-align: right;"> <hr style="width: 100px; margin-left: auto;"/>           Vedran Božanić, dipl. ing. građ.         </div>
Pravna osoba koja je izradila plan:	Grgurević & partneri d.o.o. Čanićeva 6, 10000 Zagreb
Suglasnost na plan prema članku 108. Zakona o prostornom uređenju (NN 153/13, 65/17, 114/18, 39/19, 98/19): Klasa: __ Ur. broj: __ datum: __	
Odgovorna osoba:	Odgovorni voditelj:
<hr style="width: 100px; margin-left: auto;"/> Hrvoje Vidović, dipl. ing. arh.	<hr style="width: 100px; margin-left: auto;"/> Hrvoje Vidović, dipl. ing. arh.
Pečat pravne osobe koja je izradila plan:	Pečat odgovornog voditelja:
Stručni tim u izradi plana: Prof. dr. sc. Oleg Grgurević, dipl. ing. arh., dipl. ing. šum. Marko Jakelić, dipl. ing. arh. Ivona Jerković, dipl. ing. arh. Nikola Kašić, mag. ing. arch. Marina Krčalić, mag. ing. arch. Hrvoje Vidović, dipl. ing. arh. Ivana Šustić, dipl. ing. arh.	Dragan Vlasisavljević, mag. sc. geol. Paula Haluga, univ. ing. bacc. arch. Deanka Hirjan, dipl. iur. Dr. sc. Hrvoje Carić, dipl. oec., dipl. struč. zaštite okoliša Duran Klepo, dipl. ing. građ. Božo Tomić, dipl. ing. el. Damir Šiljeg, mag. ing. el. Andrija Čuljak, mag. ing. mech.
Pečat predstavničkog tijela:	Predsjednik predstavničkog tijela:
<hr style="width: 100px; margin-left: auto;"/>	<hr style="width: 100px; margin-left: auto;"/>
Istovjetnost ovog prostornog plana s izvornikom ovjerava:	Pečat nadležnog tijela:
<hr style="width: 100px; margin-left: auto;"/>	<hr style="width: 100px; margin-left: auto;"/>

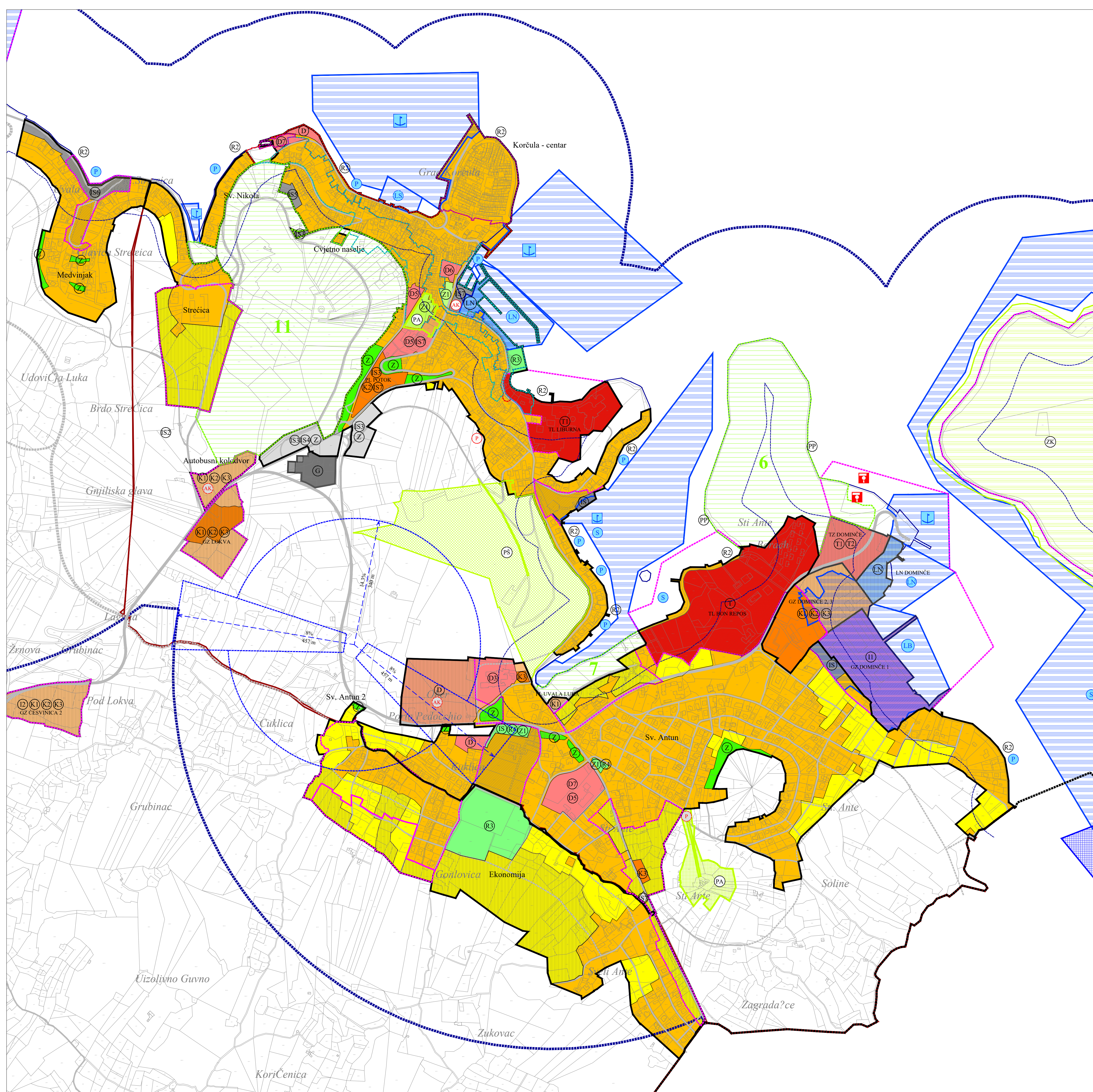


- Granice**
- granica obuhvata PPUG Korčule
  - granica Grada Korčule
  - granica naselja
  - prostor ograničenja: 1000 m na kopnu, 300 m na moru
  - obalna crta prema katastru
  - linija 100 m udaljenosti od obalne crte na kopnu
  - granica građevinskog područja naselja i izdvojenog dijela građevinskog područja naselja
- Namjena površina unutar građevinskog područja naselja i izdvojenog dijela građevinskog područja naselja*
- izgrađeni dio neizgrađeni dio
- mješovita namjena
  - Ⓡ2 sportsko-rekreacijska namjena R2 - kupalište (lokacija)
- Površine i zahvati izvan građevinskih područja*
- ⓂE3 E3 - iskorištavanje mineralnih sirovina
- Pomorski promet*
- Ⓟ P - privezište, S - sidrište (izdvojeni bazen luke otvorene za javni promet)
- Područje posebnih uvjeta korištenja*
- povijesna graditeljska cjelina evidentirana za zaštitu
  - ▒ arheološko područje
  - ▒ lučko područje
  - obuhvat predviđenog urbanističkog plana uređenja



Županija:		<b>DUBROVAČKO-NERETVANSKA ŽUPANIJA</b>	
Općina:		<b>GRAD KORČULA</b>	
Naziv prostornog plana:		<b>III. IZMJENE I DOPUNE PROSTORNOG PLANA UREĐENJA GRADA KORČULE prijedlog</b>	
Naziv kartografskog prikaza:		<b>GRAĐEVINSKA PODRUČJA I PODRUČJA POSEBNIH UVJETA KORIŠTENJA</b>	
Broj kartografskog prikaza:	4.9.2.	Mjerilo kartografskog prikaza:	1 : 5 000
Odluka o izradi prostornog plana (službeno glasilo): Službeni glasnik Grada Korčule 8/20		Odluka predstavničkog tijela o donošenju plana (službeno glasilo):	-
Javna rasprava (datum objave):	-	Javni uvid održan:	-
Pečat tijela odgovornog za provedbu javne rasprave:		Osoba odgovorna za provedbu javne rasprave:	_____ Vedran Božanić, dipl. ing. građ.
Pravna osoba koja je izradila plan:	Grgurević & partneri d.o.o. Čanićeva 6, 10000 Zagreb		
Suglasnost na plan prema članku 108. Zakona o prostornom uređenju (NN 153/13, 65/17, 114/18, 39/19, 98/19): Klasa: __, Ur. broj: __, datum: __			
Odgovorna osoba:	_____ Hrvoje Vidović, dipl. ing. arh.	Odgovorni voditelj:	_____ Hrvoje Vidović, dipl. ing. arh.
Pečat pravne osobe koja je izradila plan:		Pečat odgovornog voditelja:	
Stručni tim u izradi plana: Prof. dr. sc. Oleg Grgurević, dipl. ing. arh., dipl. ing. šum. Marko Jakelić, dipl. ing. arh. Ivona Jerković, dipl. ing. arh. Nikola Kašić, mag. ing. arch. Marina Krčalić, mag. ing. arch. Hrvoje Vidović, dipl. ing. arh. Ivana Šuštić, dipl. ing. arh.	Dragan Vlasisavljević, mag. sc. geol. Paula Haluga, univ. ing. bacc. arch. Deanka Hirjan, dipl. iur. Dr. sc. Hrvoje Carić, dipl. oec., dipl. struč. zaštite okoliša Duran Klepo, dipl. ing. građ. Božo Tomić, dipl. ing. el. Damir Šiljeg, mag. ing. el. Andrija Čuljak, mag. ing. mech.		
Pečat predstavničkog tijela:		Predsjednik predstavničkog tijela:	_____ -
Istovjetnost ovog prostornog plana s izvornikom ovjerava:	_____ -		
Pečat nadležnog tijela:			





**Granice**

- granica obuhvata PPLUG Korčule
- granica Grada Korčule
- granica naselja
- prostor ograničenja: 1000 m na kopnu, 300 m na moru
- obalna crta prema katastru
- linija 100 m udaljenosti od obalne crte na kopnu
- granica građevinskog područja naselja i izdvojenog dijela građevinskog područja naselja
- granica izdvojenog građevinskog područja izvan naselja

**Namjena površina unutar građevinskog područja naselja i izdvojenog dijela građevinskog područja naselja**

- mješovita namjena
- javna i društvena namjena
- D - opća, D3 - zdravstvena, D4 - predškolska, D5 - školska, D6 - kulturna, D7 - vjerska
- gospodarska - poslovna namjena
- K1 - pretežito uslužna, K2 - pretežito trgovačka, K3 - komunalno-servisna
- ugostiteljsko - turistička namjena
- T - opća, T1 - hoteli

**Namjena površina unutar izdvojenog građevinskog područja izvan naselja**

- gospodarska - proizvodna namjena
- I1 - pretežito industrijska, I2 - pretežito zanatska
- gospodarska - poslovna namjena
- K1 - pretežito uslužna, K2 - pretežito trgovačka, K3 - komunalno-servisna
- ugostiteljsko - turistička namjena
- T1 - hoteli, T2 - turističko naselje
- luka posebne namjene
- LN - nautičkog turizma (kopneni dio)
- grobje

**Površine i zahvati izvan građevinskih područja**

- infrastrukturalna namjena
- IS2 - uređaj za prečišćavanje otpadnih voda (lokacija)
- sportsko-rekreativna namjena
- PP - prirodna plaža (lokacija)

**Promet - cestovni**

- državna cesta
- županijska cesta
- ostale ceste
- planirane ceste - koridor u istraživanju
- građevine cestovne infrastrukture
- AK - autobusni kolodvor (postojeca lokacija; lokaliteti u istraživanju)
- F - javno parkiralište (lokacija)

**Promet - pomorski**

- luka otvorena za javni promet - županijskog značaja
- luka otvorena za javni promet - lokalnog značaja
- P - privezište, S - sidrište (izdvojeni bazen luke otvorene za javni promet)
- luka posebne namjene - državnog značaja
- LB - brodograđišna, LN - nautičkog turizma
- luka posebne namjene - županijskog značaja
- LN - nautičkog turizma, LS - sportska

**Promet - žični**

- heliodrom
- zona ograničenja izgradnje - nagibi i duljina sletnih ravni

**Područja posebnih uvjeta korištenja**

- zaštićena povijesna graditeljska cjelina stroga zaštita - zona A
- zaštićena povijesna graditeljska cjelina djelomična zaštita - zona B
- zaštićena povijesna graditeljska cjelina ambijentalna zaštita - zona C
- arheološko područje
- lučko područje
- neuređeni dio građevinskog područja
- urbana preobrazba
- obuhvat predviđenog urbanističkog plana uređenja

**Zaštićeni dijelovi prirode - zaštićena područja**

- park šuma
- značajni krajobraz
- spomenik parkovne arhitekture

**Područja posebnih ograničenja u korištenju evidentirana PPDVZ-om (osobito vrijedan predjel - prirodni i kultivirani krajobraz)**

- Prirodni lokaliteti (površine / \*točkasti lokaliteti)
- 6 šuma "Bon"
- 7 šuma "Čarevića glava" kod hotela Bon Repos
- 11 Šuma Fortezza

**Legenda za simboliku:**

- PS - park šuma
- ZK - značajni krajobraz
- PA - spomenik parkovne arhitekture

**Mapa Džupanija**

<p>Županija:</p> <p align="center"><b>DUBROVAČKO-NERETVANSKA ŽUPANIJA</b></p> <p align="center"><b>GRAD KORČULA</b></p> <p>Općina:</p> <p align="center"><b>III. IZMJENE I DOPUNE</b></p> <p align="center"><b>PROSTORNOG PLANA UREĐENJA GRADA KORČULE</b></p> <p align="center">prijedlog</p>	
<p>Naziv prostornog plana:</p> <p align="center"><b>GRAĐEVINSKA PODRUČJA</b></p> <p align="center"><b>I PODRUČJA POSEBNIH UVJETA KORIŠTENJA</b></p>	
<p>Broj kartografskog prikaza:</p> <p align="center">4.10.</p>	<p>Mjerilo kartografskog prikaza:</p> <p align="center">1 : 5 000</p>
<p>Odluka o izradi prostornog plana (službeno glasilo):</p> <p>Službeni glasnik Grada Korčule 8/20</p>	<p>Odluka predstavničkog tijela o donošenju plana (službeno glasilo):</p> <p>—</p>
<p>Javna rasprava (datum objave):</p> <p>—</p>	<p>Javni uvid održan:</p> <p>—</p>
<p>Pečat tijela odgovornog za provedbu javne rasprave:</p> <p>—</p>	<p>Osoba odgovorna za provedbu javne rasprave:</p> <p align="center">Vedran Božanić, dipl. ing. grad.</p>
<p>Pravna osoba koja je izradila plan:</p> <p align="center">Grgurević &amp; partneri d.o.o. Čanićeva 6, 10000 Zagreb</p>	
<p>Suglasnost na plan prema članku 108. Zakona o prostornom uređenju (NN 153/13, 65/17, 114/18, 39/19, 98/19):</p> <p>Klasa: „_“ Ur. broj: „_“ datum: „_“</p>	
<p>Odgovorna osoba:</p> <p align="center">Hrvoje Vidović, dipl. ing. arh.</p>	<p>Odgovorni voditelj:</p> <p align="center">Hrvoje Vidović, dipl. ing. arh.</p>
<p>Pečat pravne osobe koja je izradila plan:</p> <p>—</p>	<p>Pečat odgovornog voditelja:</p> <p>—</p>
<p>Stručni tim u izradi plana:</p> <p>Prof. dr. sc. Oleg Grgurević, dipl. ing. arh., dipl. ing. šum. Marko Jakelić, dipl. ing. arh. Ivana Jerković, dipl. ing. arh. Nikola Kasić, mag. ing. arch. Marina Krčalić, mag. ing. arch. Hrvoje Vidović, dipl. ing. arh. Ivana Šušić, dipl. ing. arh.</p>	<p>Dragan Vlasisvljević, mag. sc. geol. Paula Haluga, univ. ing. bacc. arch. Deanka Hirjan, dipl. sur. Dr. sc. Hrvoje Čarić, dipl. oec., dipl. struč. zaštite okoliša Duran Kleps, dipl. ing. grad. Božo Tomić, dipl. ing. el. Damir Šiljeg, mag. ing. el. Andrija Čuljak, mag. ing. mech.</p>
<p>Pečat predstavničkog tijela:</p> <p>—</p>	<p>Predsjednik predstavničkog tijela:</p> <p>—</p>
<p>Istovjetnost ovog prostornog plana s izvornikom ovjeriva:</p> <p>—</p>	<p>Pečat nadležnog tijela:</p> <p>—</p>