

Na temelju članka 11. stavka 5. i članka 37. stavka 2. Zakona o pomorskom dobru i morskim lukama („Narodne novine“, broj 158/03, 100/04, 141/06, 38/09, 123/11, 56/16 i 98/19) i članka 5. Uredbe o postupku davanja koncesijskog odobrenja na pomorskom dobru („Narodne novine“, broj 36/04, 63/08, 133/13 i 63/14), gradonačelnica Grada Korčule dana 3. ožujka 2022. godine donijela je

G O D I Š N J I P L A N

upravljanja pomorskim dobrom na području Grada Korčule za 2023. godinu

1. TEMELJNE ODREDBE

Članak 1.

Sukladno članku 5. Uredbe o postupku davanja koncesijskog odobrenja na pomorskom dobru („Narodne novine“, broj: 36/04, 63/08, 133/13 i 63/14) Grad Korčula donosi godišnji plan upravljanja pomorskim dobrom za svaku godinu i dostavlja ga županijskom upravnom odjelu nadležnom za poslove pomorstva na potvrdu.

Godišnji plan upravljanja pomorskim dobrom grada stupa na snagu kada dobije potvrdu nadležnog tijela županije.

Godišnjim planom upravljanja pomorskim dobrom na području Grada Korčule za 2023. godinu (u nastavku teksta: Plan), utvrđuju se poslovi i zadaće nadležnih tijela Grada Korčule u svrhu redovnog upravljanja pomorskim dobrom, pod čime se podrazumijeva briga o zaštiti pomorskog dobra, održavanje i posebnu upotrebu pomorskog dobra na temelju koncesijskih odobrenja, popis djelatnosti iz Jedinstvenog popisa djelatnosti koje se mogu obavljati na području Grada Korčula, te mikrolokacije za obavljanje djelatnosti.

Opća upotreba pomorskog dobra podrazumijeva da svatko ima pravo služiti se pomorskim dobrom sukladno njegovoj prirodi i namjeni.

Članak 2.

Pomorskim dobrom upravlja, vodi brigu o zaštiti i odgovara Republika Hrvatska neposredno putem jedinica lokalne samouprave.

Upravljanje pomorskim dobrom može biti redovno i izvanredno. Redovno upravljanje obavlja se sukladno godišnjem planu a pod redovnim upravljanjem smatra se briga o zaštiti i održavanju pomorskog dobra u općoj upotrebi. O redovnom upravljanju pomorskim dobrom brigu vode jedinice lokalne samouprave.

Izvanredno upravljanje pomorskim dobrom obuhvaća sanaciju pomorskog dobra izvan luka nastalu usljed izvanrednih događaja i izrada prijedloga granice pomorskog dobra i provedbe iste. O izvanrednom upravljanju pomorskim dobrom brigu vode jedinice područne regionalne samouprave.

Brigu o zaštiti pomorskog dobra u općoj upotrebi, Grad Korčula će provoditi putem Upravnog odjela za prostorno uređenje, zaštitu okoliša, gradnju, komunalno gospodarstvo i promet (komunalnog redarstva), koordinirano i uz pomoć policije, lučke kapetanije te drugih nadležnih državnih tijela.

Na dijelovima pomorskog dobra za koje je dodijeljena koncesija ili koncesijsko odobrenje za obavljanje određene djelatnosti na morskoj obali, o zaštiti i održavanju pomorskog

dobra brine se ovlaštenik koncesije, odnosno korisnik koncesijskog odobrenja. Nadzor nad prethodno navedenim za potrebe Grada provodi komunalno redarstvo.

Komunalni redar Grada Korčule vrši nadzor nad korištenjem pomorskog dobra. Ukoliko komunalni redar utvrdi da se korištenje pomorskim dobrom ne vrši na način propisan zakonom, odnosno da je u suprotnosti s izdanim koncesijskim odobrenjem, o tome će bez odlaganja izvijestiti Vijeće za davanje koncesijskog odobrenja i Lučku kapetniju Korčula.

Komunalni redar ovlašten je provoditi nadzor nad korisnicima koncesijskog odobrenja na pomorskom dobru u smislu pridržavanja odredbi odobrenja kao i kontrole posjedovanja urednih koncesijskih odobrenja.

Objekti na pomorskom dobru postavljati će se sukladno Pravilniku o jednostavnim i drugim građevinama i radovima („Narodne novine“, br. 112/2017).

Godišnji izvještaj komunalnog redarstva o nadzoru nad provedbom koncesijskim odobrenjima, objavit će se na mrežnoj stranici Grada Korčule.

2. SREDSTVA ZA REDOVNO UPRAVLJANJE

Članak 3.

Sredstva za redovno upravljanje pomorskim dobrom o kojem vodi brigu Grad Korčula su:

- sredstva od naknada za koncesije i naknada za koncesijska odobrenja
- sredstva koja se osiguravaju u proračunu Grada za pomorsko dobro
- sredstva osigurana kroz potpore i donacije.

Članak 4.

U 2023. godini planiraju se sljedeći troškovi vezani za pomorsko dobro:

Tablica 1:

Troškovi upravljanja pomorskim dobrom	Planirani iznos
Utvrđivanje granica pomorskog dobra	2.654 eur
Uređenje i održavanje plaža	5.600 eur
Naknada Vijeću za davanje koncesijskih odobrenja	2.650 eur
Najam kemijskih wc-a	3.450 eur
Postavljanje svlačionica na plažama	2.650 eur
Postavljanje kontejnera i košarica za smeće na plažama	530 eur
UKUPNO:	17.534 eur

U 2023. godini nastaviti će se postupak utvrđivanja granica pomorskog dobra, te će se održavati i nasipati postojeće plaže na području Grada Korčule prema popisu kojeg dostave Mjesni odbori u skladu s planiranim sredstvima.

Članak 5.

Na području Grada Korčule mogu se izdavati koncesijska odobrenja za djelatnosti (tablica 2 popisa):

- iznajmljivanje sredstava (brodica na motorni pogon, jedrilica, brodica na vesla, skuter, sredstvo za vuču s opremom, daska za jedrenje, sandolina, pedalina, pribor i oprema za ronjenje i kupanje);

- ugostiteljstvo i trgovina (kiosk, montažni objekt do 12m² prema lokacijama utvrđenim posebnom prostornom studijom, pripadajuća terasa objekta, štand za rukotvorine, igračke, suvenire, ambulatna prodaja – škrinja, aparati za sladoled);
- komercijalno – rekreacijski sadržaji (acqua park i drugi sadržaji, zabavni sadržaji, suncobrani, ležaljke, komercijalne, zabavne i športske priredbe, snimanje komercijalnog programa, slikanje i fotografiranje);
- Mikrolokacije za obavljanje djelatnosti Jedinственog popisa djelatnosti naznačene su u Popisu djelatnosti na lokacijama koja je sastavni dio ovog Plana.
- Mikrolokacije nisu uključene u postupak dodjele koncesija Dubrovačko neretvanske županije i u potpunosti su usklađene s prostorno planskom dokumentacijom Grada Korčule.
- Mikrolokacije za iznajmljivanju vodenih skutera i kajaka planirane su na temelju dosadašnje potražnje za navedenim uslugama i zadržane su na postojećoj razini, uz nužne mjere zaštite kupališne zone i osiguranja sigurnosti plovnog puta.
- Ukoliko se pojavi interes i potražnja za ishodenjem koncesijskog odobrenja na lokaciji koja se ne nalazi u priloženom popisu, Vijeće za dodjelu koncesijskih odobrenja će provjeriti opravdanost te postupiti sukladno Uredbi.
- Ukoliko se pojavi interes i opravdani razlog za saniranje pomorskog dobra od strane fizičke osobe (saniranje rive, pristupnog mosta i sl.) odluku o tome da fizička osoba o svom trošku, a u ime i za račun Grada Korčule izvrši određene radnje za sanaciju pomorskog dobra, može donijeti gradonačelnica, uz suglasnost lučke kapetanije i poštivanje svih zakonskih propisa.

Područja Grada Korčule s popisom djelatnosti iz Jedinственog popisa djelatnosti na pomorskom dobru (u nastavku teksta: Popis) koje se mogu obavljati i mikrolokacije za obavljanje istih djelatnosti (tablica 2 popisa) su:

Tablica 1. Popis djelatnosti na lokaciji plaža Vrbovica

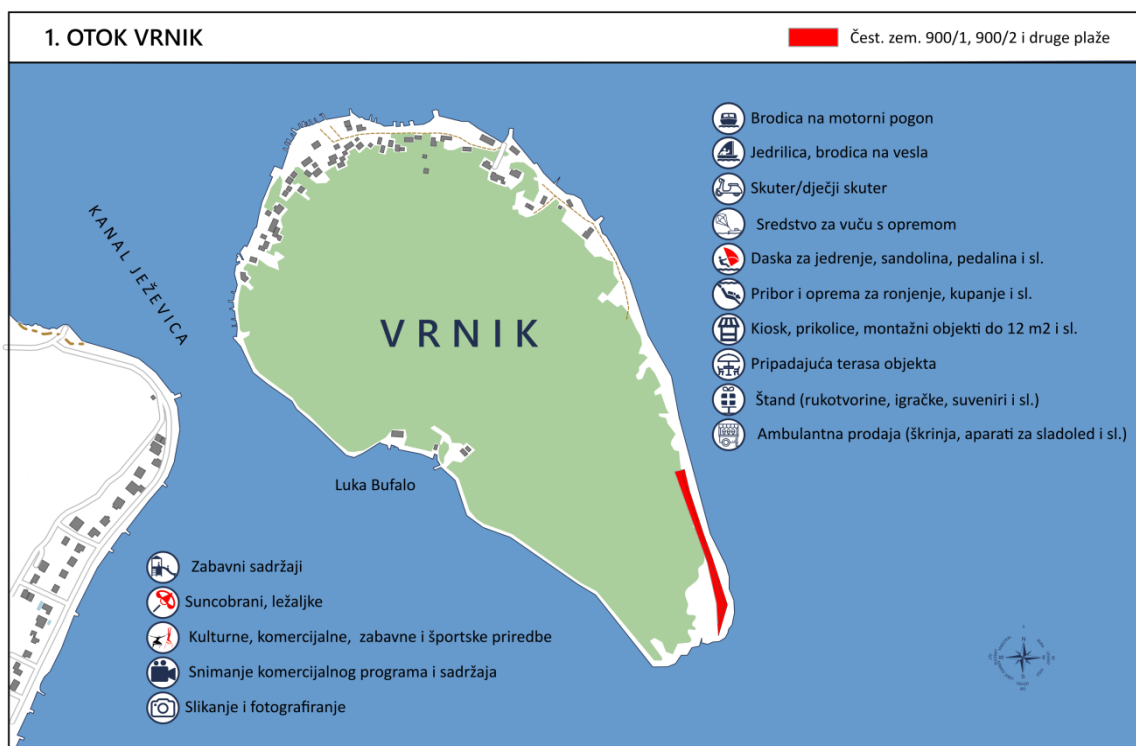
Plaža Vrbovica (č.zem. 9163/4, 9279/4, 10344/2, 9281/16 i 9282/21)		
SREDSTVO	KOLIČINA	ROK
Brodica na motorni pogon	2	1 god
Jedrilica, brodica na vesla	2	1 god
Skuter	2	1 god
Sredstvo za vuču s opremom		
Daska za jedrenje, sandolina, pedalina i sl.	4	1 god
Pribor i oprema za ronjenje, kupanje i sl.	3	1 god
Kiosk, prikolice, montažni objekti do 12 m ² i sl.	2	1 god
Pripadajuća terasa objekta	2	1 god
Štand (rukotvorine, igračke, suveniri i sl.)		

Ambulantna prodaja (škrinja, aparati za sladoled i sl.)		
Zabavni sadržaji		
Suncobrani, ležaljke	20	1 god
Kulturne, komercijalne, zabavne i športske priredbe		
Snimanje komercijalnog programa i sadržaja		
Slikanje i fotografiranje		



Tablica 2: Popis djelatnosti na lokaciji *otok Vrnik*

OTOK VRNIK		
(čest. zem. 900/1, 900/2 k.o. Korčula i druge plaže na Vrniku)		
SREDSTVO	KOLIČINA	ROK
Brodica na motorni pogon	5	1 god
Jedrilica, brodica na vesla	10	1 god
Skuter	5	1 god
Sredstvo za vuču s opremom	3	1 god
Daska za jedrenje, sandolina, pedalina i sl.	10	1 god
Pribor i oprema za ronjenje, kupanje i sl.	10	1 god
Kiosk, prikolice, montažni objekti do 12 m ² i sl.	2	1 god
Pripadajuća terasa objekta	2	1 god
Štand (rukotvorine, igračke, suveniri i sl.)	2	1 god
Ambulantna prodaja (škrinja, aparati za sladoled i sl.)	2	1 god
Zabavni sadržaji	2	1 god
Suncobrani, ležaljke	50	1 god
Kulturne, komercijalne, zabavne i športske priredbe		
Snimanje komercijalnog programa i sadržaja		
Slikanje i fotografiranje		



Projekt: Godišnji plan upravljanja pomorskim dobrom - Grad Korčula / Karta: www.visimedia.hr
Map data © 2020 Openstreetmap contributors (see <http://osm.org/copyright>)

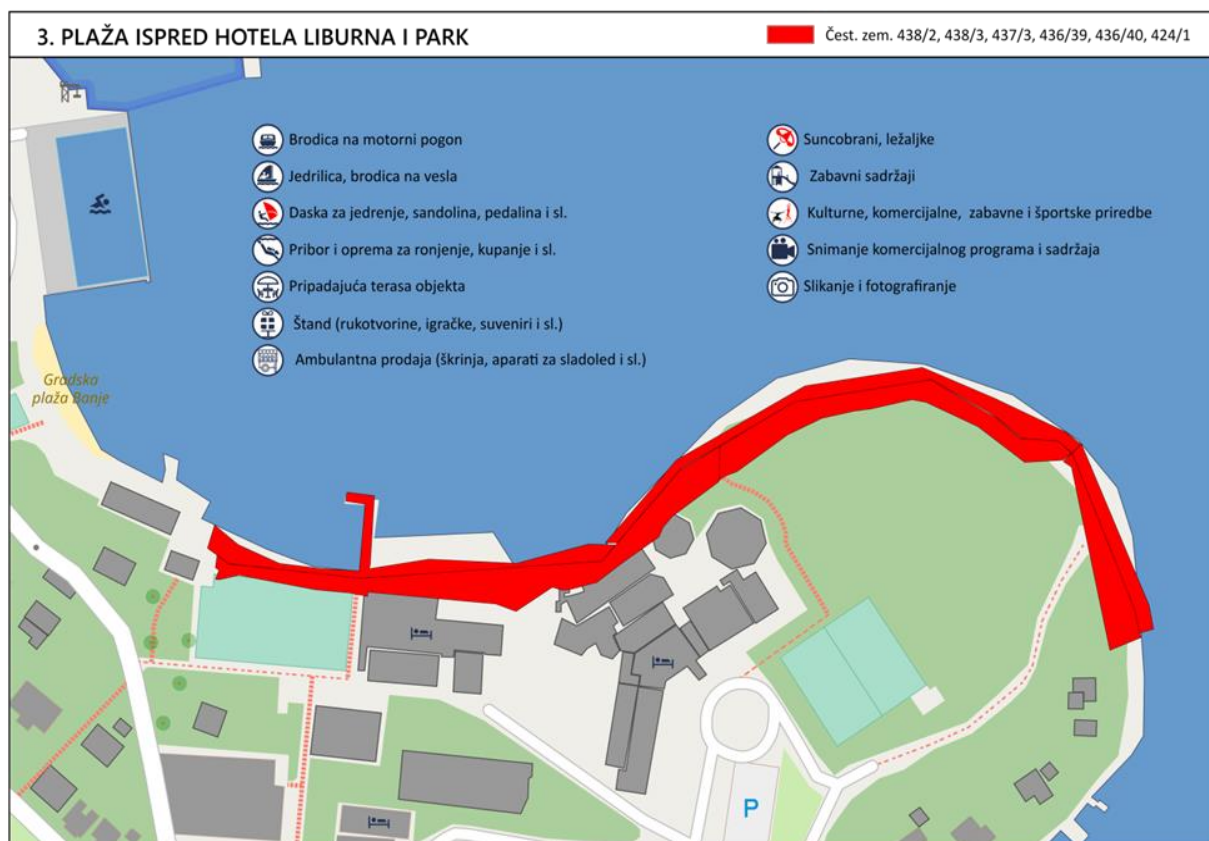
Tablica 3: Popis djelatnosti na lokaciji *luka Uš*

LUKA UŠ		
Čest. zem. 658/4, 658/6, 655/457, 657/17, 657/18, 657/19, 657/20, 655/456, 657/2, k.o. Korčula		
SREDSTVO	KOLIČINA	ROK
Broдика na motorni pogon	20	1 god
Jedrilica, broдика na vesla	10	1 god
Daska za jedrenje, sandolina, pedalina i sl.	30	1 god
Pribor i oprema za ronjenje, kupanje i sl.	10	1 god
Štand (rukotvorine, igračke, suvenir i sl.)	3	1 god
Ambulantna prodaja (škrinja, aparati za sladoled i sl.)	3	1 god
Aqua park i drugi morski sadržaji	2	1 god
Zabavni sadržaji	3	1 god
Suncobrani, ležaljke	100	1 god
Kulturne, komercijalne, zabavne i športske priredbe		
Snimanje komercijalnog programa i sadržaja		
Slikanje i fotografiranje		



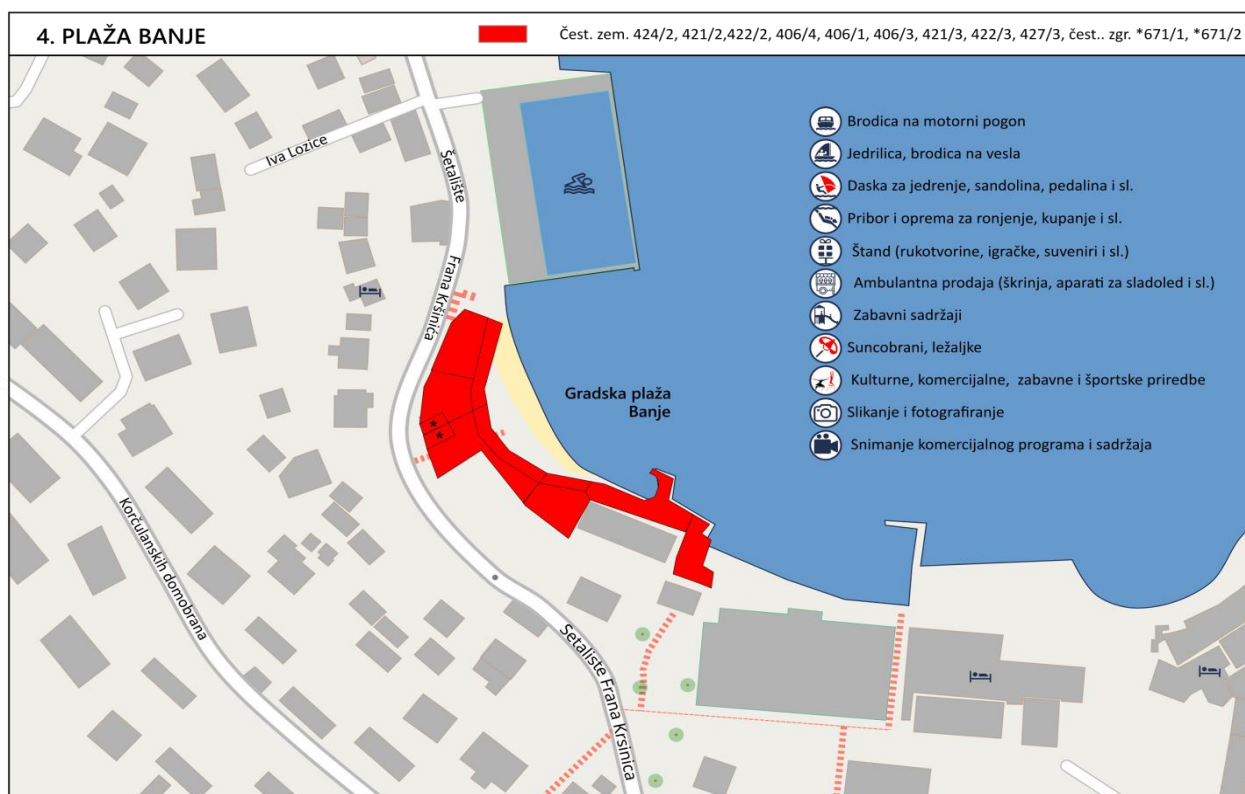
Tablica 4: Popis djelatnosti na lokaciji *plaža ispred hotela Liburna i hotela Park*

PLAŽA ISPRED HOTELA LIBURNA I PARK		
Čest. zem. 438/2, 438/3, 437/3, 436/39, 436/40, 424/1 k.o. Korčula		
SREDSTVO	KOLIČINA	ROK
Brodica na motorni pogon	5	1 god
Jedrilica, brodica na vesla	10	1 god
Daska za jedrenje, sandolina, pedalina i sl.	15	1 god
Pribor i oprema za ronjenje, kupanje i sl.	10	1 god
Pripadajuća terasa objekta	3	1 god
Štand (rukotvorine, igračke, suveniri i sl.)	3	1 god
Ambulantna prodaja (škrinja, aparati za sladoled i sl.)	2	1 god
Zabavni sadržaji	3	1 god
Suncobrani, ležaljke	30	1 god
Kulturne, komercijalne, zabavne i športske priredbe		
Snimanje komercijalnog programa i sadržaja		
Slikanje i fotografiranje		



Tablica 5: Popis djelatnosti na lokaciji *plaža Banje*

PLAŽA BANJE Čest. zem. 424/2, 421/2,422/2, 406/4, 406/1, 406/3, 421/3, 422/3, 427/3, čest. zgr. 671/1, 671/2 k.o. Korčula		
SREDSTVO	KOLIČINA	ROK
Brodica na motorni pogon	5	1 god
Jedrilica, brodica na vesla	10	1 god
Daska za jedrenje, sandolina, pedalina i sl.	30	1 god
Pribor i oprema za ronjenje, kupanje i sl.	10	1 god
Štand (rukotvorine, igračke, suveniri i sl.)	1	1 god
Ambulantna prodaja (škrinja, aparati za sladoled i sl.)	2	1 god
Zabavni sadržaji	2	1 god
Suncobrani, ležaljke	100	1 god
Kulturne, komercijalne, zabavne i športske priredbe		
Snimanje komercijalnog programa i sadržaja		
Slikanje i fotografiranje		



Projekt: Godišnji plan upravljanja pomorskim dobrom - Grad Korčula / Karta: www.visimedia.hr
 Map data © 2020 Openstreetmap contributors (see <http://osm.org/copyright>)

Tablica 6: Popis djelatnosti na lokaciji riva u Korčuli-ACI marina

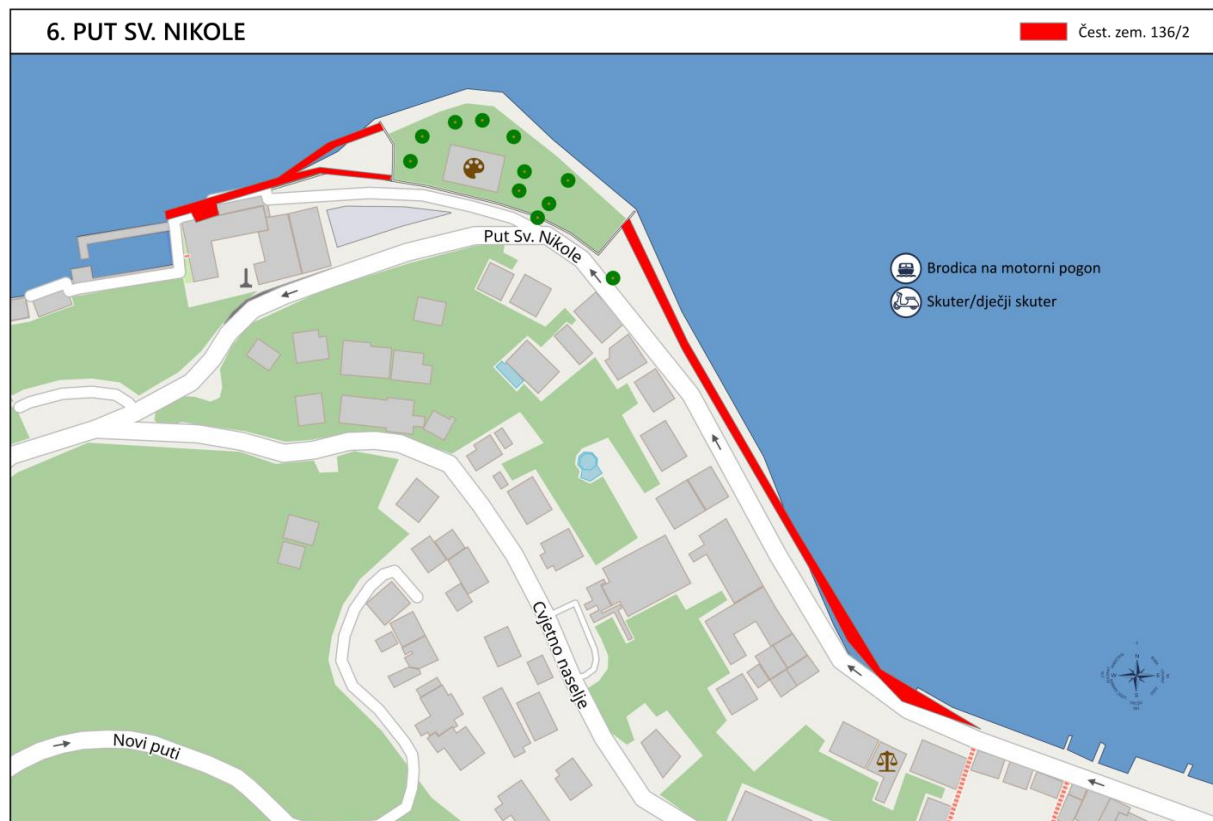
RIVA U KORČULI ACI MARINA Čest. zem. 1003/1 ko. Korčula		
SREDSTVO	KOLIČINA	ROK
Brodica na motorni pogon	20	1 god



Projekt: Godišnji plan upravljanja pomorskim dobrom - Grad Korčula / Karta: www.visimedia.hr
Map data © 2020 Openstreetmap contributors (see <http://osm.org/copyright>)

Tablica 7: Popis djelatnosti na lokaciji *Put svetog Nikole*

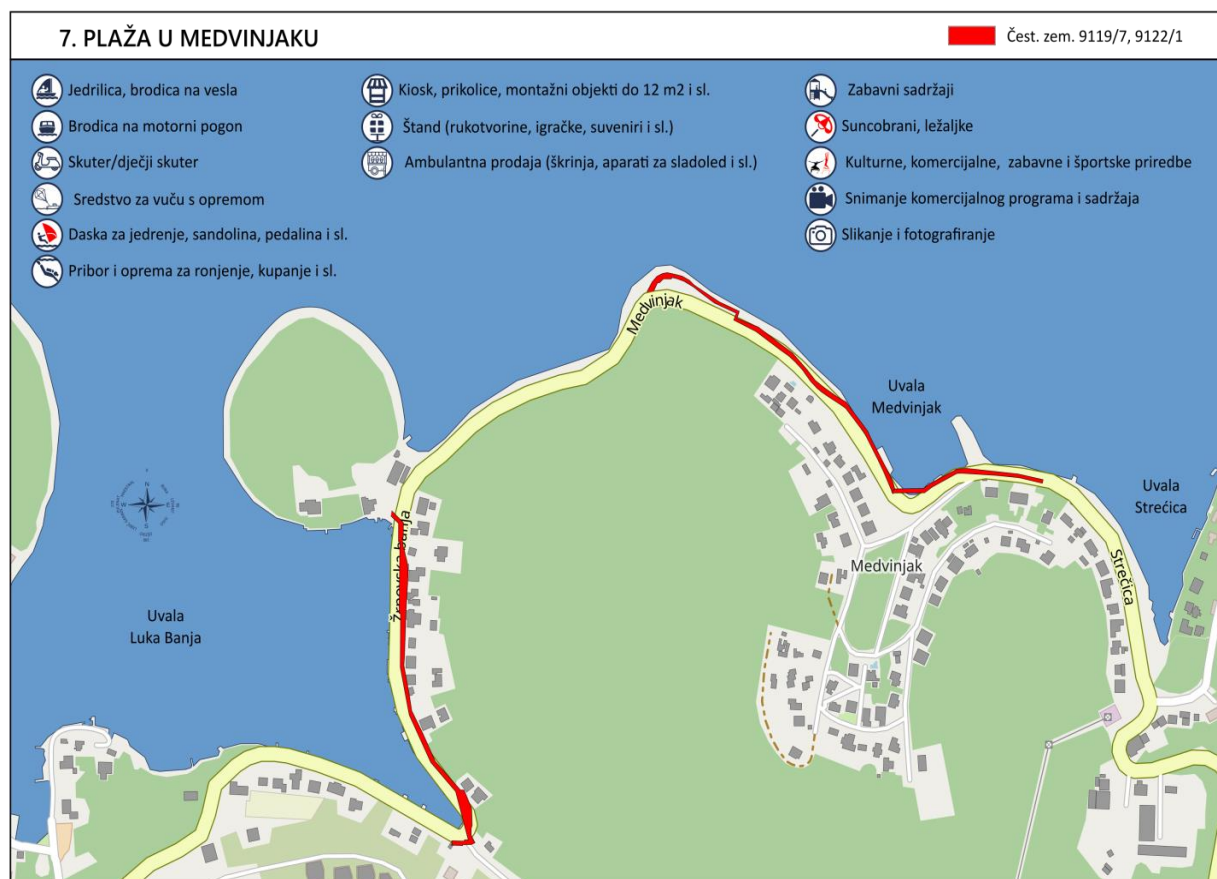
PUT SVETOG NIKOLE		
Čest. zem 136/2 k.o. Korčula		
SREDSTVO	KOLIČINA	ROK
Brodica na motorni pogon	3	1 god
Skuter	2	1 god



Projekt: Godišnji plan upravljanja pomorskim dobrom - Grad Korčula / Karta: www.visimedia.hr
Map data © 2020 Openstreetmap contributors (see <http://osm.org/copyright>)

Tablica 8: Popis djelatnosti na lokaciji *plaža u Medvinjaku*

PLAŽA U MEDVINJAKU Čest. zem. 9119/7, 9122/1 k.o. Žrnovo		
SREDSTVO	KOLIČINA	ROK
Brodica na motorni pogon	5	1 god
Jedrilica, brodica na vesla	5	1 god
Skuter	5	1 god
Sredstvo za vuču s opremom	2	1 god
Daska za jedrenje, sandolina, pedalina i sl.	5	1 god
Pribor i oprema za ronjenje, kupanje i sl.	5	1 god
Kiosk, prikolice, montažni objekti do 12 m ² i sl.	1	1 god
Štand (rukotvorine, igračke, suveniri i sl.)	1	1 god
Ambulantna prodaja (škrinja, aparati za sladoled i sl.)	1	1 god
Zabavni sadržaji	2	1 god
Suncobrani, ležaljke	10	1 god
Kulturne, komercijalne, zabavne i športske priredbe		
Snimanje komercijalnog programa i sadržaja		
Slikanje i fotografiranje		



Projekt: Godišnji plan upravljanja pomorskim dobrom - Grad Korčula / Karta: www.visimedia.hr
 Map data © 2020 Openstreetmap contributors (see <http://osm.org/copyright>)

Tablica 9: Popis djelatnosti na lokaciji *plaža u Žrnovskoj banji*

PLAŽE U ŽRNOVSKOJ BANJI		
Čest. zem. 10346/2, 9137/2, 9152/2		
SREDSTVO	KOLIČINA	ROK
Broдика na motorni pogon	5	1 god
Jedrilica, brodica na vesla	10	1 god
Daska za jedrenje, sandolina, pedalina i sl.	10	1 god
Pribor i oprema za ronjenje, kupanje i sl.	5	1 god
Kiosk, prikolice, montažni objekti do 12 m ² i sl.	2	1 god
Pripadajuća terasa objekta	3	1 god
Štand (rukotvorine, igračke, suveniri i sl.)	2	1 god
Ambulantna prodaja (škrinja, aparati za sladoled i sl.)	3	1 god
Aqua park i drugi morski sadržaji	1	1 god
Zabavni sadržaji	3	1 god
Suncobrani, ležaljke	80	1 god
Kulturne, komercijalne, zabavne i športske priredbe		
Snimanje komercijalnog programa i sadržaja		
Slikanje i fotografiranje		



Tablica 10: Popis djelatnosti na lokaciji *plaža u Knežama*

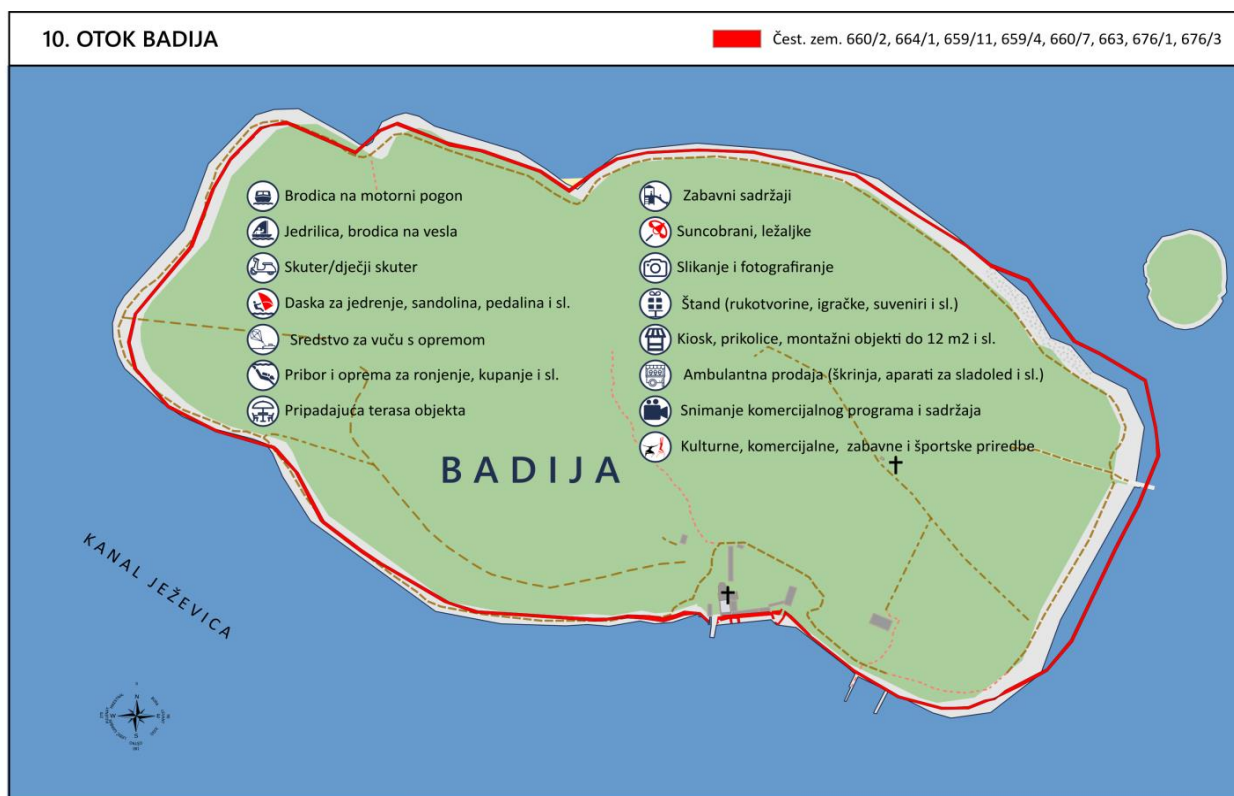
PLAŽA U KNEŽAMA		
Čest. zem. 1255/41, 2438,1360 k.o. Račišće		
SREDSTVO	KOLIČINA	ROK
Brodica na motorni pogon	5	1 god
Jedrilica, brodica na vesla	10	1 god
Daska za jedrenje	10	1 god
Pribor i oprema za ronjenje, kupanje i sl.	5	1 god
Kiosk, prikolice, montažni objekti do 12 m ² i sl.	5	1 god
Štand (rukotvorine, igračke, suveniri i sl.)	2	1 god
Pripadajuća terasa objekta	3	1 god
Ambulantna prodaja (škrinja, aparati za sladoled i sl.)	3	1 god
Zabavni sadržaji	2	1 god
Suncobrani, ležaljke	50	1 god
Kulturne, komercijalne, zabavne i športske priredbe		
Snimanje komercijalnog programa i sadržaja		
Slikanje i fotografiranje		



Projekt: Godišnji plan upravljanja pomorskim dobrom - Grad Korčula / Karta: www.visimedia.hr
Map data © 2020 Openstreetmap contributors (see <http://osm.org/copyright>)

Tablica 11: Popis djelatnosti na lokaciji *otok Badija*

OTOK BADIJA		
Čest. zem. 660/2, 664/1, 659/11, 659/4, 660/7, 663, 676/1, 676/3 k.o. Korčula		
SREDSTVO	KOLIČINA	ROK
Brodica na motorni pogon	5	1 god
Jedrilica, brodica na vesla	10	1 god
Skuter	5	1 god
Sredstvo za vuču s opremom	3	1 god
Daska za jedrenje, sandolina, pedalina i sl.	20	1 god
Pribor i oprema za ronjenje, kupanje i sl.	10	1 god
Kiosk, prikolice, montažni objekti do 12 m ² i sl.	2	1 god
Pripadajuća terasa objekta	3	1 god
Štand (rukotvorine, igračke, suveniri i sl.)	2	1 god
Ambulantna prodaja (škrinja, aparati za sladoled i sl.)	2	1 god
Zabavni sadržaji	2	1 god
Suncobrani, ležaljke	80	1 god
Kulturne, komercijalne, zabavne i športske priredbe		
Snimanje komercijalnog programa i sadržaja		
Slikanje i fotografiranje		



Tablica 12: Popis djelatnosti na lokaciji *Pavja luka*

PAVJA LUKA Čest. zem. 4781/2 k.o. Žrnovo		
SREDSTVO	KOLIČINA	ROK
Brodica na motorni pogon	3	1 god
Jedrilica, brodica na vesla	3	1 god
Skuter	2	1 god
Sredstvo za vuču s opremom	1	1 god
Daska za jedrenje, sandolina, pedalina i sl.	2	1 god
Pribor i oprema za ronjenje, kupanje i sl.	3	1 god
Štand (rukotvorine, igračke, suveniri i sl.)	1	1 god
Ambulantna prodaja (škrinja, aparati za sladoled i sl.)	1	1 god
Zabavni sadržaji	1	1 god
Suncobrani, ležaljke	5	1 god
Kulturne, komercijalne, zabavne i športske priredbe		
Snimanje komercijalnog programa i sadržaja		
Slikanje i fotografiranje		



Projekt: Godišnji plan upravljanja pomorskim dobrom - Grad Korčula / Karta: www.visimedia.hr
Map data © 2020 Openstreetmap contributors (see <http://osm.org/copyright>)

Tablica 13: Popis djelatnosti na lokaciji *plaža Tri žala*

TRI ŽALA		
Čest. zem. 9402/17, 9285/2, k.o. Žrnovo		
SREDSTVO	KOLIČINA	ROK
Brodica na motorni pogon	5	1 god
Jedrilica, brodica na vesla	10	1 god
Skuter	5	1 god
Sredstvo za vuču s opremom	2	1 god
Daska za jedrenje, sandolina, pedalina i sl.	15	1 god
Pribor i oprema za ronjenje, kupanje i sl.	5	1 god
Štand (rukotvorine, igračke, suveniri i sl.)	2	1 god
Ambulantna prodaja (škrinja, aparati za sladoled i sl.)	2	1 god
Zabavni sadržaji	2	1 god
Suncobrani, ležaljke	40	1 god
Kulturne, komercijalne, zabavne i športske priredbe		
Snimanje komercijalnog programa i sadržaja		
Slikanje i fotografiranje		



Projekt: Godišnji plan upravljanja pomorskim dobrom - Grad Korčula / Karta: www.visimedia.hr
Map data © 2020 Openstreetmap contributors (see <http://osm.org/copyright>)

Tablica 14: Popis djelatnosti na lokaciji *uvala Vaja*

UVALA VAJA		
Čest. zem. 3279/11 k.o. Račišće		
SREDSTVO	KOLIČINA	ROK
Brodica na motorni pogon	3	1 god
Jedrilica, brodica na vesla	5	1 god
Skuter	3	1 god
Sredstvo za vuču s opremom	1	1 god
Daska za jedrenje, sandolina, pedalina i sl.	5	1 god
Pribor i oprema za ronjenje, kupanje i sl.	5	1 god
Štand (rukotvorine, igračke, suveniri i sl.)	1	1 god
Ambulantna prodaja (škrinja, aparati za sladoled i sl.)	1	1 god
Zabavni sadržaji	1	1 god
Suncobrani, ležaljke	40	1 god
Kulturne, komercijalne, zabavne i športske priredbe		
Snimanje komercijalnog programa i sadržaja		
Slikanje i fotografiranje		



Tablica 15: Popis djelatnosti na lokaciji *uvala Samograd*

UVALA SAMOGRAD		
Čest. zem. 2604, 4648 k.o. Račišće		
SREDSTVO	KOLIČINA	ROK
Brodica na motorni pogon	3	1 god
Jedrilica, brodica na vesla	3	1 god
Skuter	3	1 god
Sredstvo za vuču s opremom	1	1 god
Daska za jedrenje, sandolina, pedalina i sl.	3	1 god
Pribor i oprema za ronjenje, kupanje i sl.	5	1 god
Štand (rukotvorine, igračke, suveniri i sl.)	1	1 god
Ambulantna prodaja (škrinja, aparati za sladoled i sl.)	1	1 god
Zabavni sadržaji	1	1 god
Suncobrani, ležaljke	20	1 god
Kulturne, komercijalne, zabavne i športske priredbe		
Snimanje komercijalnog programa i sadržaja		
Slikanje i fotografiranje		



Projekt: Godišnji plan upravljanja pomorskim dobrom - Grad Korčula / Karta: www.visimedia.hr
Map data © 2020 Openstreetmap contributors (see <http://osm.org/copyright>)

Tablica 16: Popis djelatnosti na lokaciji *uvala Račišće*

UVALA RAČIŠĆE		
Čest. zem. 3/3, 1/4, 3293/5, 3347 k.o. Račišće		
SREDSTVO	KOLIČINA	ROK
Brodica na motorni pogon	10	1 god
Jedrilica, brodica na vesla	10	1 god
Daska za jedrenje, sandolina, pedalina i sl.	15	1 god
Pribor i oprema za ronjenje, kupanje i sl.	5	1 god
Štand (rukotvorine, igračke, suveniri i sl.)	3	1 god
Ambulantna prodaja (škrinja, aparati za sladoled i sl.)	3	1 god
Zabavni sadržaji	3	1 god
Suncobrani, ležaljke	50	1 god
Kulturne, komercijalne, zabavne i športske priredbe		
Snimanje komercijalnog programa i sadržaja		
Slikanje i fotografiranje		



Projekt: Godišnji plan upravljanja pomorskim dobrom - Grad Korčula / Karta: www.visimedia.hr
Map data © 2020 Openstreetmap contributors (see <http://osm.org/copyright>)

Tablica 17: Popis djelatnosti na lokaciji *uvala Pupnatska luka*

PUPNATSKA LUKA		
Čest. zem. 3597, 3591/2 k.o. Pupnat		
SREDSTVO	KOLIČINA	ROK
Brodica na motorni pogon	5	1 god
Jedrilica, brodica na vesla	5	1 god
Daska za jedrenje, sandolina, pedalina i sl.	15	1 god
Pribor i oprema za ronjenje, kupanje i sl.	5	1 god
Štand (rukotvorine, igračke, suveniri i sl.)	2	1 god
Ambulantna prodaja (škrinja, aparati za sladoled i sl.)	2	1 god
Zabavni sadržaji	2	1 god
Suncobrani, ležaljke	160	1 god
Kulturne, komercijalne, zabavne i športske priredbe		
Snimanje komercijalnog programa i sadržaja		
Slikanje i fotografiranje		



Projekt: Godišnji plan upravljanja pomorskim dobrom - Grad Korčula / Karta: www.visimedia.hr
Map data © 2020 Openstreetmap contributors (see <http://osm.org/copyright>)

Tablica 18: Popis djelatnosti na lokaciji *Koromačina*

KOROMAČINA		
Čest. zem. 2858/2, 3050/2 k.o. Pupnat		
SREDSTVO	KOLIČINA	ROK
Brodica na motorni pogon	3	1 god
Jedrilica, brodica na vesla	3	1 god
Daska za jedrenje, sandolina, pedalina i sl.	3	1 god
Pribor i oprema za ronjenje, kupanje i sl.	3	1 god
Štand (rukotvorine, igračke, suveniri i sl.)	2	1 god
Ambulantna prodaja (škrinja, aparati za sladoled i sl.)	1	1 god
Zabavni sadržaji	2	1 god
Suncobrani, ležaljke	10	1 god
Kulturne, komercijalne, zabavne i športske priredbe		
Snimanje komercijalnog programa i sadržaja		
Slikanje i fotografiranje		



Projekt: Godišnji plan upravljanja pomorskim dobrom - Grad Korčula / Karta: www.visimedia.hr
Map data © 2020 Openstreetmap contributors (see <http://osm.org/copyright>)

Tablica 19: Popis djelatnosti na lokaciji *plaža Žitna*

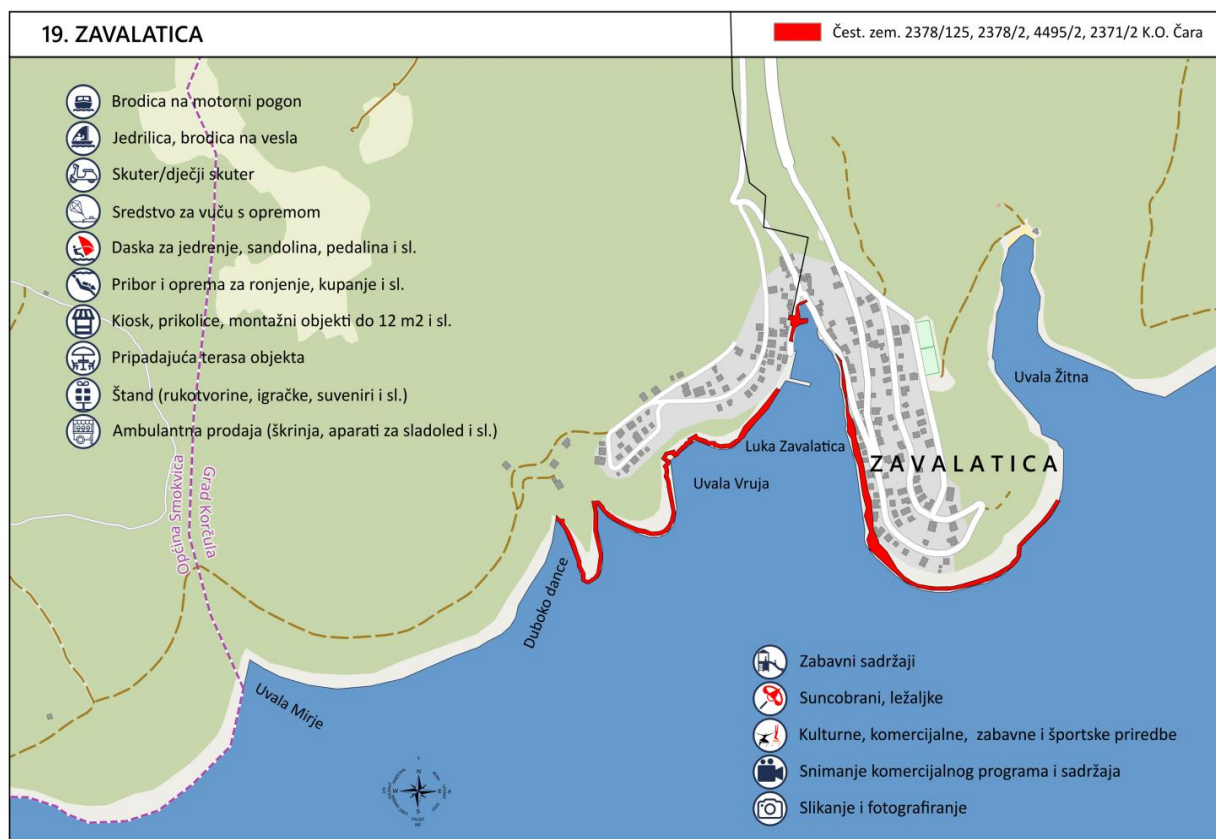
ŽITNA		
Čest. zem. 2371/2, 2207/5 k.o. Čara		
SREDSTVO	KOLIČINA	ROK
Brodica na motorni pogon	3	1 god
Jedrilica, brodica na vesla	3	1 god
Daska za jedrenje, sandolina, pedalina i sl.	3	1 god
Pribor i oprema za ronjenje, kupanje i sl.	3	1 god
Kiosk, prikolice, montažni objekti do 12 m ² i sl.	2	1 god
Pripadajuća terasa objekta	2	1 god
Štand (rukotvorine, igračke, suveniri i sl.)	1	1 god
Ambulantna prodaja (škrinja, aparati za sladoled i sl.)	1	1 god
Suncobrani, ležaljke	10	1 god
Kulturne, komercijalne, zabavne i športske priredbe		
Snimanje komercijalnog programa i sadržaja		
Slikanje i fotografiranje		



Projekt: Godišnji plan upravljanja pomorskim dobrom - Grad Korčula / Karta: www.visimedia.hr
 Map data © 2020 Openstreetmap contributors (see <http://osm.org/copyright>)

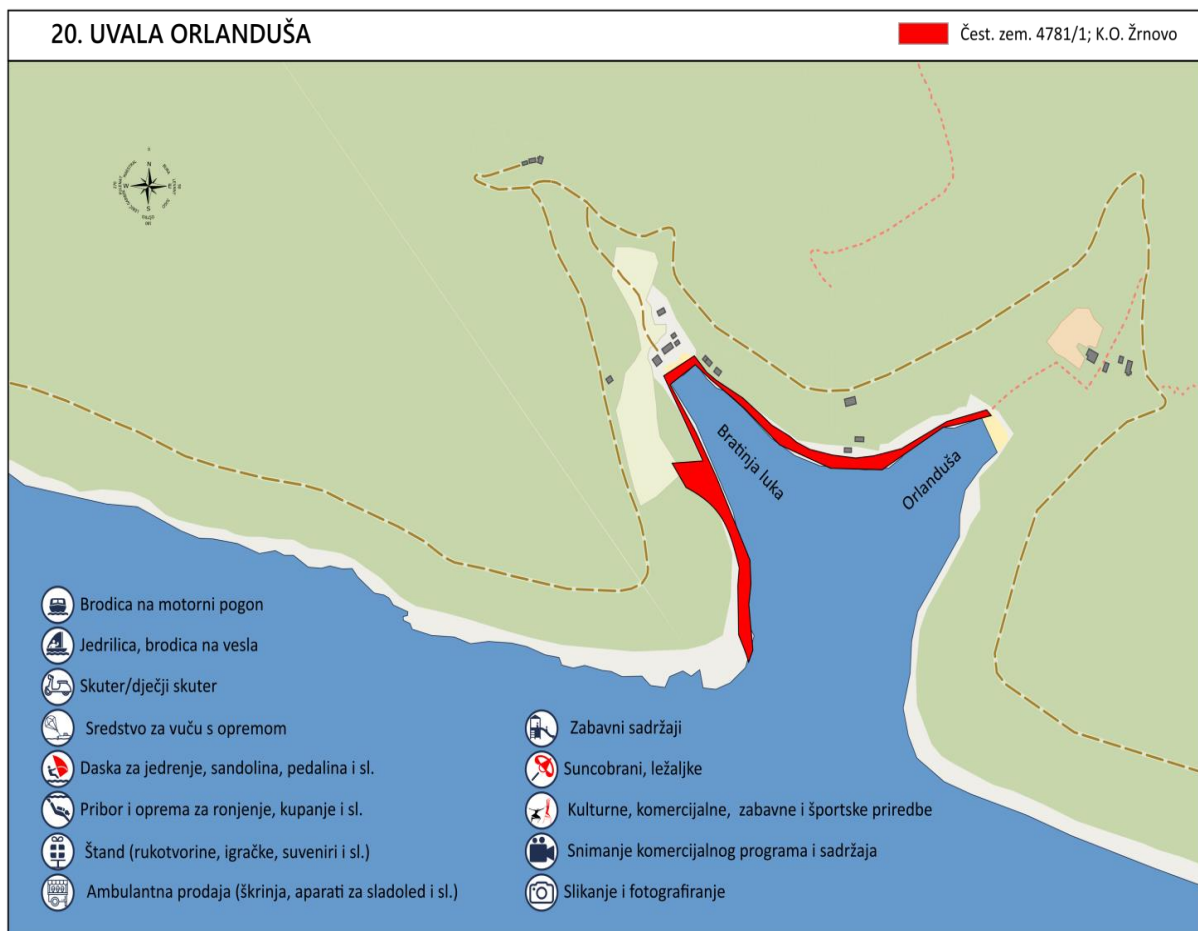
Tablica 20: Popis djelatnosti na lokaciji *uvala Zavalatica*

ZAVALATICA		
SREDSTVO	KOLIČINA	ROK
Brodica na motorni pogon	5	1 god
Jedrilica, brodica na vesla	5	1 god
Skuter	5	1 god
Sredstvo za vuču s opremom	2	1 god
Daska za jedrenje, sandolina, pedalina i sl.	15	1 god
Pribor i oprema za ronjenje, kupanje i sl.	10	1 god
Kiosk, prikolice, montažni objekti do 12 m ² i sl.	2	1 god
Pripadajuća terasa objekta	5	1 god
Štand (rukotvorine, igračke, suveniri i sl.)	2	1 god
Ambulantna prodaja (škrinja, aparati za sladoled i sl.)	2	1 god
Zabavni sadržaji	2	1 god
Suncobrani, ležaljke	70	1 god
Kulturne, komercijalne, zabavne i športske priredbe		
Snimanje komercijalnog programa i sadržaja		
Slikanje i fotografiranje		



Tablica 21: Popis djelatnosti na lokaciji *Orlanduša*

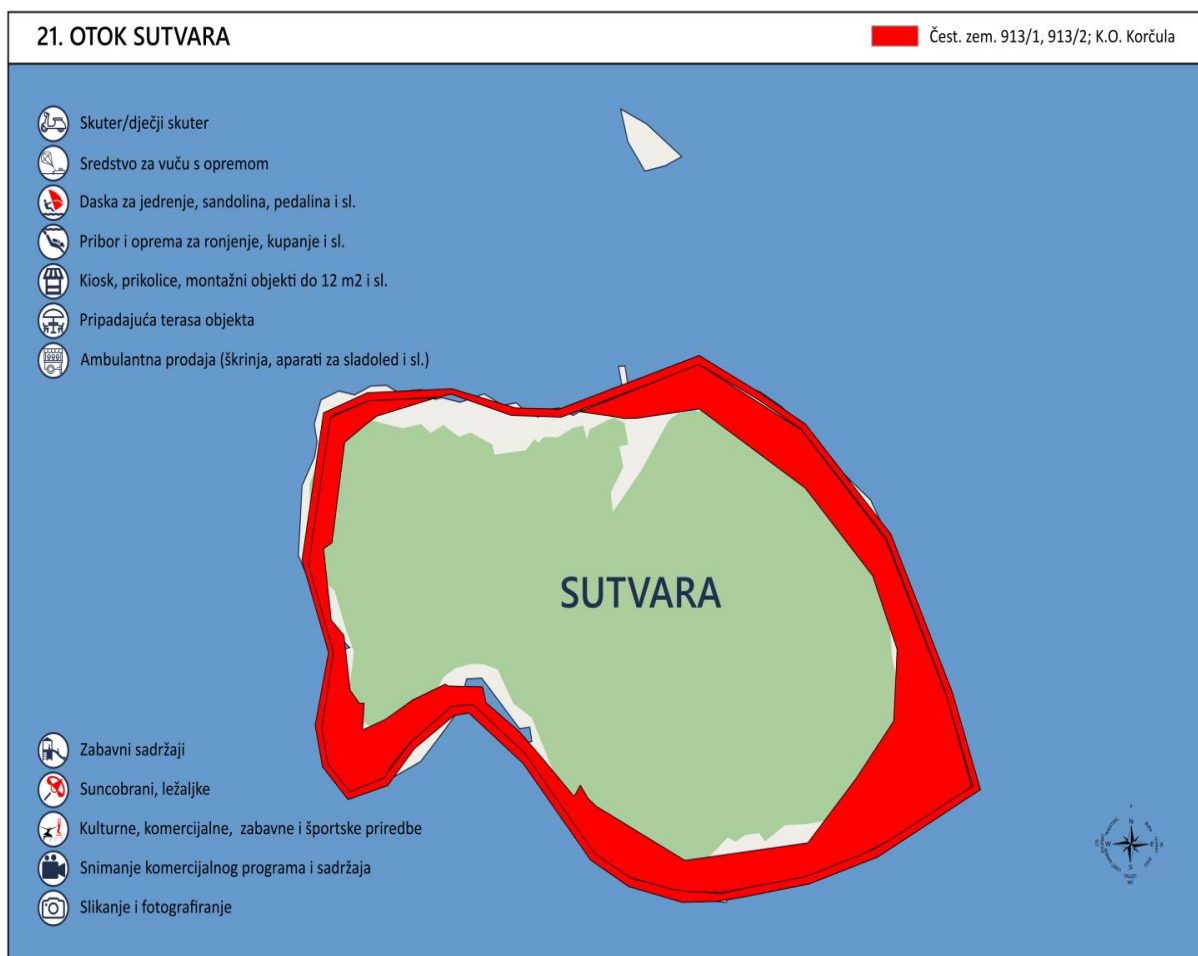
ORLANDUŠA Čest. zem. 4781/1 k.o. Žrnovo		
SREDSTVO	KOLIČINA	ROK
Brodica na motorni pogon	2	1 god
Jedrilica, brodica na vesla	2	1 god
Skuter	2	1 god
Sredstvo za vuču s opremom	1	1 god
Daska za jedrenje, sandolina, pedalina i sl.	2	1 god
Pribor i oprema za ronjenje, kupanje i sl.	3	1 god
Štand (rukotvorine, igračke, suveniri i sl.)	1	1 god
Ambulantna prodaja (škrinja, aparati za sladoled i sl.)	1	1 god
Zabavni sadržaji	1	1 god
Suncobrani, ležaljke	10	1 god
Kulturne, komercijalne, zabavne i športske priredbe		
Snimanje komercijalnog programa i sadržaja		
Slikanje i fotografiranje		



Projekt: Godišnji plan upravljanja pomorskim dobrom - Grad Korčula / Karta: www.visimedia.hr
Map data: 2020 Openstreetmap contributors (see <http://osm.org/copyright>)

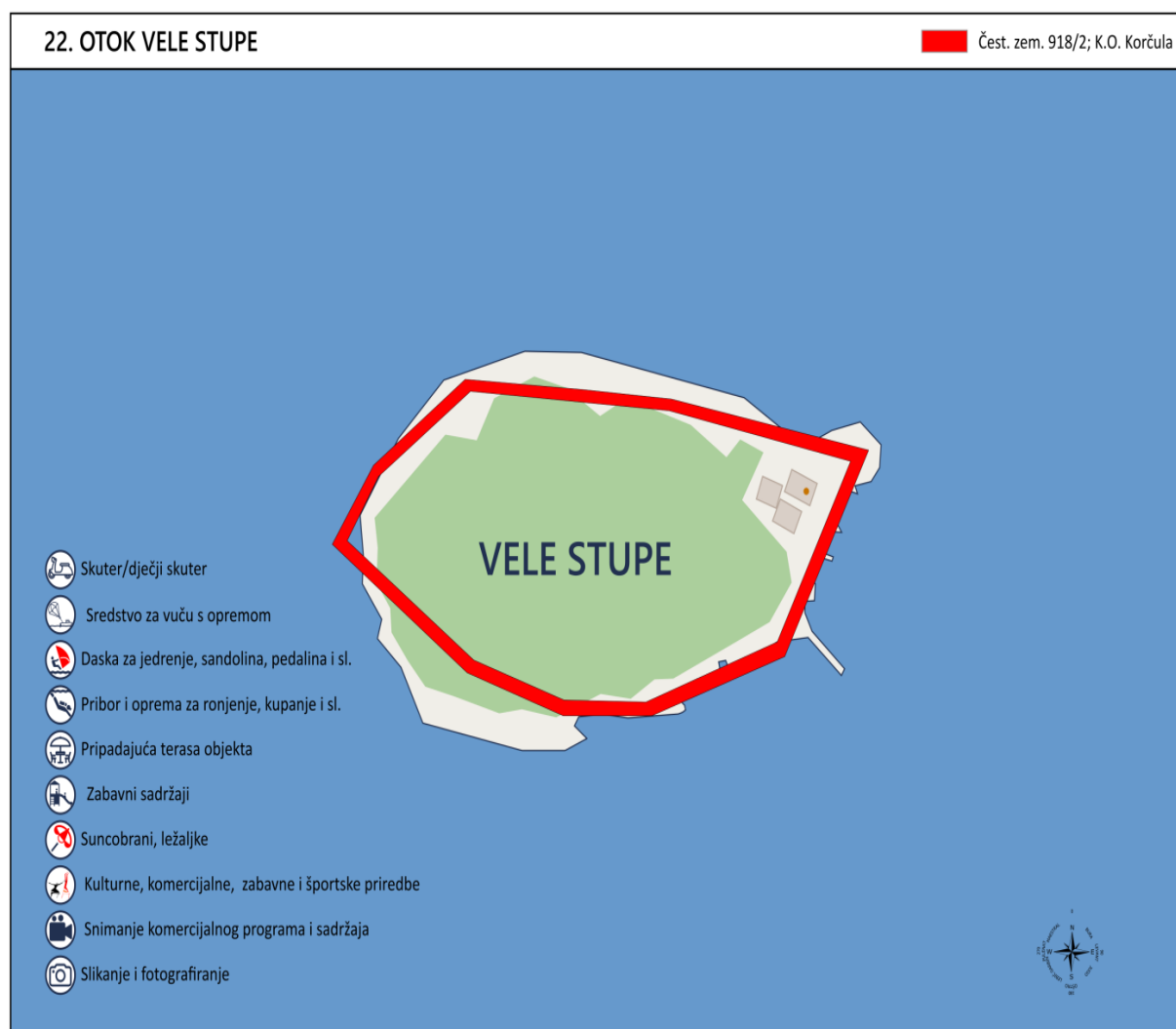
Tablica 22: Popis djelatnosti na lokaciji *otok Sutvara*

OTOK SUTVARA		
Čest. zem. 913/1, 913/2 k.o. Korčula		
SREDSTVO	KOLIČINA	ROK
Skuter	2	1 god
Sredstvo za vuču s opremom	2	1 god
Daska za jedrenje, sandolina, pedalina i sl.	2	1 god
Pribor i oprema za ronjenje, kupanje i sl.	3	1 god
Kiosk, prikolice, montažni objekti do 12 m ² i sl.	1	1 god
Pripadajuća terasa objekta	2	1 god
Ambulantna prodaja (škrinja, aparati za sladoled i sl.)	1	1 god
Zabavni sadržaji	1	1 god
Suncobrani, ležaljke	5	1 god
Kulturne, komercijalne, zabavne i športske priredbe		
Snimanje komercijalnog programa i sadržaja		
Slikanje i fotografiranje		



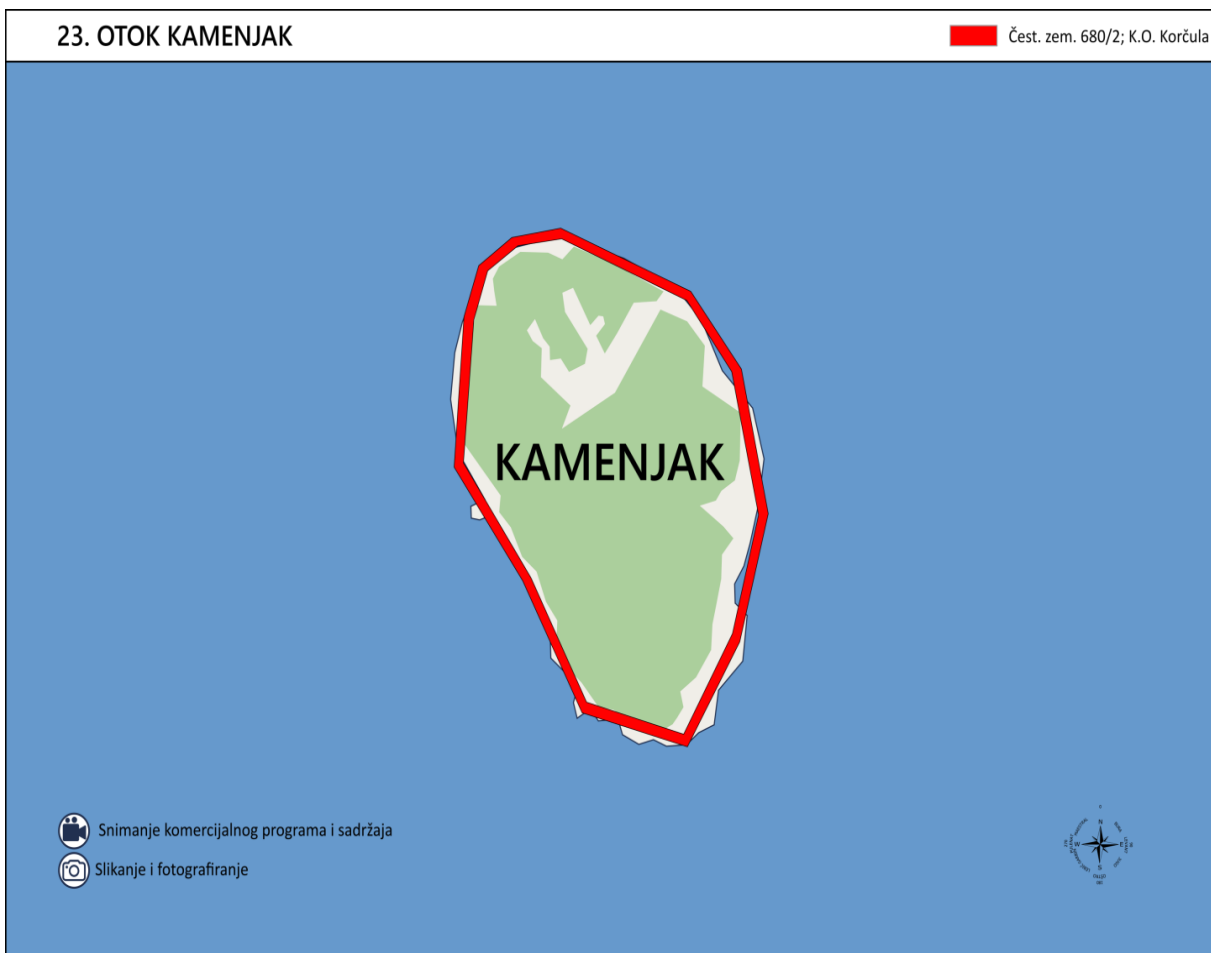
Tablica 23: Popis djelatnosti na lokaciji *otok Vele stupe*

OTOK VELE STUPE		
Čest. zem. 918/2 k.o. Korčula		
SREDSTVO	KOLIČINA	ROK
Skuter	2	1 god
Sredstvo za vuču s opremom	2	1 god
Daska za jedrenje, sandolina, pedalina i sl.	10	1 god
Pribor i oprema za ronjenje, kupanje i sl.	10	1 god
Pripadajuća terasa objekta	2	1 god
Zabavni sadržaji	2	1 god
Suncobrani, ležaljke	50	1 god
Kulturne, komercijalne, zabavne i športske priredbe		
Snimanje komercijalnog programa i sadržaja		
Slikanje i fotografiranje		



Tablica 24: Popis djelatnosti na lokaciji *otok Kamenjak*

OTOK KAMENJAK Čest. zem. 680/2 k.o. Korčula		
SREDSTVO	KOLIČINA	ROK
Snimanje komercijalnog programa i sadržaja		
Slikanje i fotografiranje		



Projekt: Godišnji plan upravljanja pomorskim dobrom - Grad Korčula / Karta: www.visimedia.hr
 Map data © 2020 Openstreetmap contributors (see <http://osm.org/copyright>)

Tablica 25: Popis djelatnosti na lokaciji *otok Planjak*

OTOK PLANJAK Čest. zem. 678/5 k.o. Korčula		
SREDSTVO	KOLIČINA	ROK
Kulturne, komercijalne, zabavne i športske priredbe		
Snimanje komercijalnog programa i sadržaja		
Slikanje i fotografiranje		



Projekt: Godišnji plan upravljanja pomorskim dobrom - Grad Korčula / Karta: www.visimedia.hr
Map data © 2020 Openstreetmap contributors (see <http://osm.org/copyright>)

Tablica 26: Popis djelatnosti na lokaciji *otok Majsan*

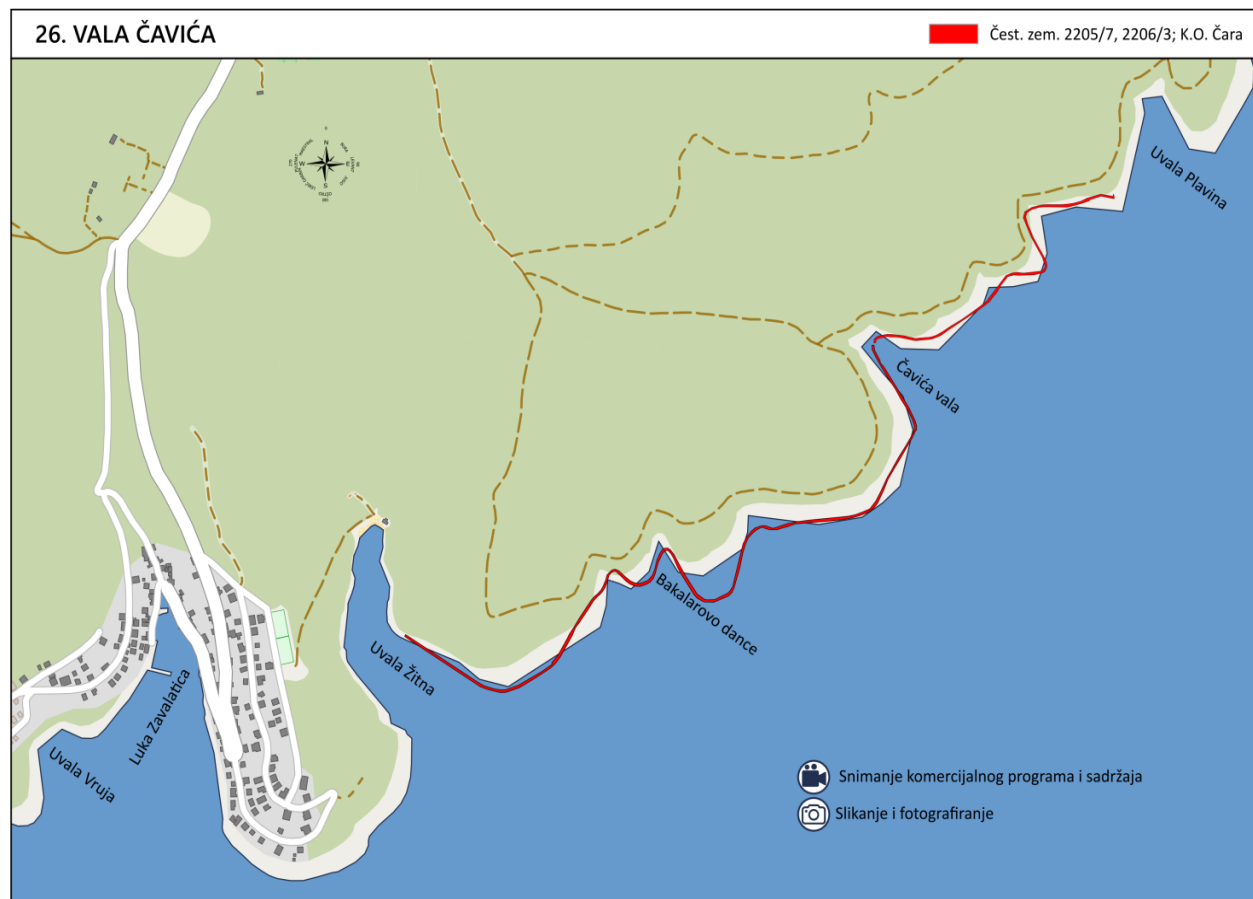
OTOK MAJSAN 920/2 k.o. Korčula		
SREDSTVO	KOLIČINA	ROK
Kulturne, komercijalne, zabavne i športske priredbe		
Snimanje komercijalnog programa i sadržaja		
Slikanje i fotografiranje		



Projekt: Godišnji plan upravljanja pomorskim dobrom - Grad Korčula / Karta: www.visimedia.hr
Map data © 2020 Openstreetmap contributors (see <http://osm.org/copyright>)

Tablica 27: Popis djelatnosti na lokaciji *vala Čavića*

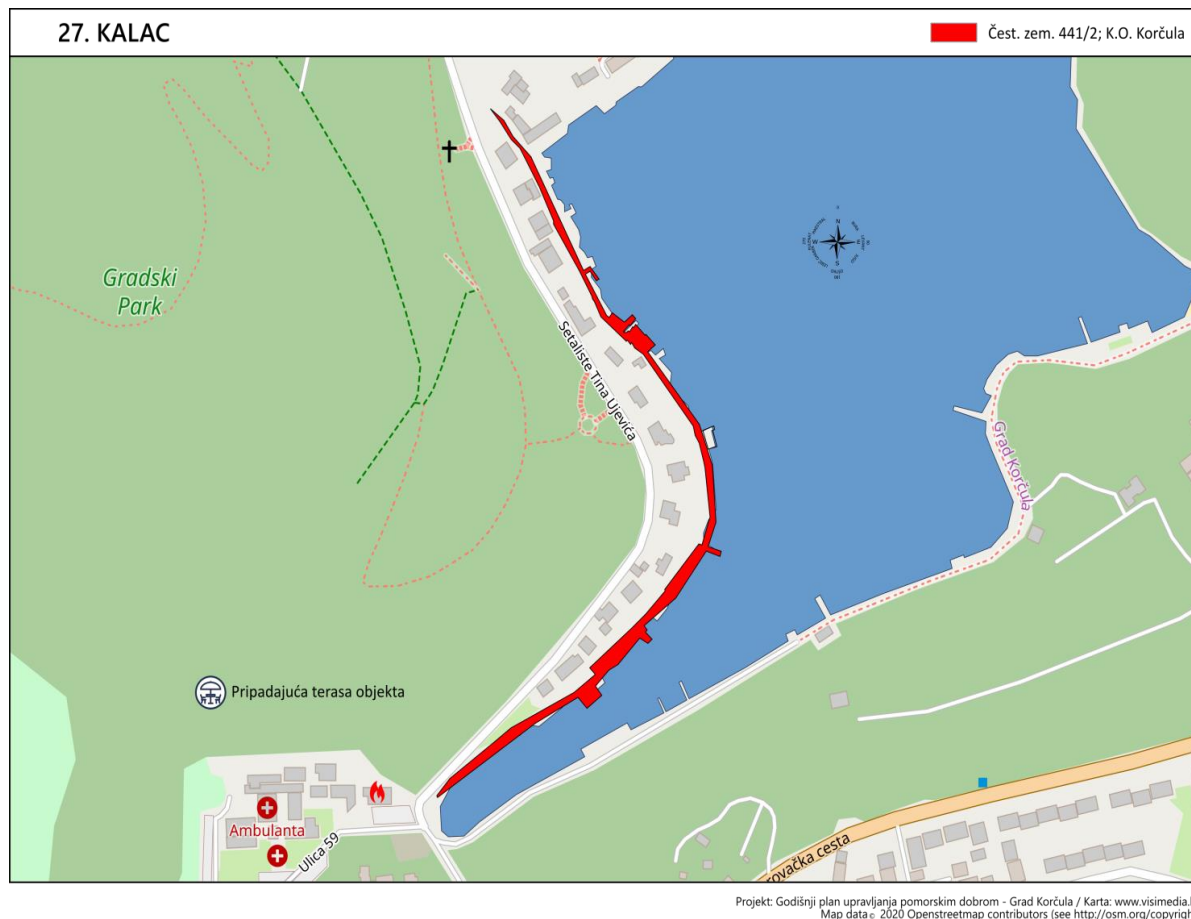
VALA ČAVIĆA		
Čest. zem. 2205/7, 2206/3 k.o. Čara		
SREDSTVO	KOLIČINA	ROK
Snimanje komercijalnog programa i sadržaja		
Slikanje i fotografiranje		



Projekt: Godišnji plan upravljanja pomorskim dobrom - Grad Korčula / Karta: www.visimedia.hr
Map data © 2020 Openstreetmap contributors (see <http://osm.org/copyright>)

Tablica 28: Popis djelatnosti na lokaciji *Kalac*

KALAC		
Čest. zem. 441/2 k.o. Korčula		
SREDSTVO	KOLIČINA	ROK
Pripadajuća terasa objekta	1	1 god



Ležaljke moraju biti udaljene najmanje 2 metra od mora tamo gdje je to moguće. Ukoliko nije moguće ostvariti razmak od najmanje 2 metra tada ležaljke i ostala oprema trebaju biti postavljene tako da se omogući slobodan prolaz pješacima. Ležaljke i ostala oprema ne smiju ometati korištenje plaže kao općeg dobra, nego moraju biti složeni na jednom mjestu te se tek na zahtjev korisnika mogu postaviti na za to predviđeno mjesto na plaži.

Na dijelu pomorskog dobra na kojem je utvrđeno lučko područje te na dijelu pomorskog dobra koje je dano u koncesiju ne može se dati koncesijsko odobrenje.

Mikrolokacije nisu uključene u postupak dodjele koncesija Dubrovačko neretvanske županije i u potpunosti su usklađene s prostorno planskom dokumentacijom Grada Korčule.

Mikrolokacije za iznajmljivanje vodenih skutera i kajaka planirane su na temelju dosadašnje potražnje za navedenim uslugama i zadržane su na postojećoj razini, uz nužne mjere zaštite kupališne zone i osiguranja sigurnosti plovnog puta.

Ukoliko se pojavi interes i potražnja za ishodom koncesijskog odobrenja na lokaciji koja se ne nalazi u priloženom popisu, Vijeće za dodjelu koncesijskih odobrenja će provjeriti opravdanost te postupiti sukladno Uredbi.

3. PLAĆANJE NAKNADE

Članak 6.

Naknadu za koncesijsko odobrenje korisnik plaća unaprijed u cijelosti, prije izdavanja koncesijskog odobrenja. Naknada se plaća u korist proračuna Grada Korčule, u roku koji odredi Vijeće za davanje koncesijskog odobrenja.

Vijeće za davanje koncesijskog odobrenja će odbiti zahtjev ukoliko propisana naknada nije uplaćena u određenom roku.

Naknada za davanje odobrenja obračunava se sukladno Jedinstvenom popisu djelatnosti na pomorskom dobru i izražena je u nedjeljivom godišnjem iznosu te je iskazana u tablici broj 29.

Tablica 29: Godišnji iznos naknade za koncesijska odobrenja

KONCESIJSKO ODOBRENJE							
PODRUČJE	DJELATNOST	SREDSTVO	OBRAČUNSKA JEDINICA	NAKNADA PO TUR. RAZREDIMA			
MORSKA OBALA, UNUTRAŠNJE MORSKE VODE I TERITORIJALNO MORE REPUBLIKE HRVATSKE	IZNAJMLJIVANJE SREDSTAVA			A: KORČULA	C: ŽRNOVO	D: PUPNAT, RAČIŠĆE, ČARA	
			Brodica na motorni pogon	Po metru dužnom	350,00 kn 46,45 eur	250,00 kn 33,18	200,00 kn 26,54
			Jedrilica, brodica na vesla	Po metru dužnom	250,00 kn 33,18 eur	150,00 kn 19,90 eur	100,00 kn 13,27 eur
			Skuter	Po plovilu	5.000,00 kn 663,61 eur	4.000,00 kn 530,89 eur	3.000,00 kn 398,17 eur
			Sredstvo za vuču s opremom (banana, tuba, guma, skije, padobran i sl.)	Po kw	50,00 kn 6,64 eur	40,00 kn 5,31 eur	35,00 kn 4,65 eur
			Daska za jedrenje, sandolina, pedalina i sl.	Po komadu	500,00 kn 66,36 eur	400,00 kn 53,09 eur	350,00 kn 46,45 eur
			Podmornica, električna daska za surfanje	Po komadu	3.000,00 kn 398,17 eur	2.000,00 kn 265,45 eur	1.500,00 kn 199,08 eur
		Pribor i oprema za ronjenje, kupanje i sl.	Po komadu	30,00 kn 3,98 eur	15,00 kn 1,99 eur	10,00 kn 1,33 eur	
	UGOSTITELJSTVO I TRGOVINA		Kiosk, prikolice, montažni objekti do 12 m ² i sl.	Paušal	12.000,00 kn 1.592,67 eur	9.000,00 kn 1.194,51 eur	7.000,00 kn 929,06 eur
			Pripadajuća terasa objekta	Po m ²	400,00 kn 53,09 eur	300,00 kn 39,82 eur	200,00 kn 26,54 eur
			Štand (rukotvorine, igrčke, suveniri i sl.)	Paušal	4.000,00 kn 530,89 eur	3.000,00 kn 398,17 eur	2.000,00 kn 265,45 eur
			Ambulantna prodaja (škrinja, aparati za sladoled i sl.)	Paušal	4.000,00 kn 530,89 eur	3.000,00 kn 398,17 eur	2.000,00 kn 265,45 eur
	KO		Jumping	Paušal	12.000,00 1.592,67 eur	10.000,00 1.327,23 eur	9.000,00 1.194,51 eur

	Aqua park i drugi morski sadržaji	Paušal	7.000,00 kn 929,06 eur	6.000,00 kn 796,34 eur	5.000,00 kn 663,61 eur
	Zabavni sadržaji	Po komadu	1.200,00 kn 159,27 eur	900,00 kn 119,45 eur	700,00 kn 92,91 eur
	Suncobrani, ležaljke	Po komadu	40,00 kn 5,31 eur	20,00 kn 2,65 eur	15,00 kn 1,99 eur
	Kulturne, komercijalne, zabavne, športske priredbe	Po m ² /dan	3,00 kn 0,40 eur	1,00 kn 0,13 eur	2,00 kn 0,27 eur
	Snimanje komercijalnog programa i reklamiranje	Paušal/dan	600,00 kn 79,63 eur	400,00 kn 53,09 eur	300,00 kn 39,82 eur
	Slikanje, fotografiranje	Paušal	500,00 kn 66,36 eur	200,00 kn 26,54 eur	100,00 kn 13,27 eur

4. POSTUPOVNE ODREDBE

Članak 7.

Koncesijska odobrenja izdaje Vijeće za dodjelu koncesijskih odobrenja na način i prema odredbama postupka propisanih Uredbom.

Koncesijsko odobrenje daje se pravnim i fizičkim osobama za obavljanje djelatnosti na pomorskom dobru koje ne isključuje niti ograničava upotrebu pomorskog dobra.

Zahtjev se podnosi Vijeću putem Grada Korčule, na tiskanom obrascu dostupnom na mrežnoj stranici Grada Korčule, a podnositelj može biti svaka pravna ili fizička osoba, vlasnik obrta registriran za obavljanje djelatnosti za koju traži koncesijsko odobrenje.

Za djelatnosti navedene u tablici 2. podnosi se jedan zahtjev za sva sredstva utvrđena za obavljanje određene djelatnosti za koju se traži odobrenje.

Obvezni prilozi zahtjevu za davanje koncesijskih odobrenja su:

- dokaz o vlasništvu sredstava s kojima obavlja djelatnost na pomorskom dobru,
- dokaz o pravnoj osnovi korištenja sredstava koja nisu u vlasništvu podnositelja zahtjeva,
- dokaz o sposobnosti broda/brodice za plovidbu,
- opis mikrolokacije na kojoj će se obavljati djelatnost (skicu područja) i pristojba.

Uz zahtjev za obavljanje djelatnosti ugostiteljstva i trgovine potrebno je priložiti:

1. za montažnu nadstrešnicu sa šankom do 12 m² i pripadajuću terasu:
 - tehnički opis sa opisom primijenjenih materijala, načina zatvaranja bočnih stranica objekta i opisom opreme terase,
 - nacrt montažnog objekta, odnosno prostorni prikaz sa uklapanjem u fotografiju lokacije,
2. škrinju, aparat za sladoled, palačinke i sl., štand,
 - fotografiju sredstva.

Članak 8.

Vijeće može odbiti zahtjev za dodjelu koncesijskog odobrenja podnositelju zahtjeva koji:

- nije izvršio plaćanje naknade za koncesijsko odobrenje u ostavljenom roku,
- ima dug prema Gradu Korčuli,
- na čiji rad Vijeće za dodjelu koncesijskih odobrenja dobiva pritužbe i

-ne brine o čistoći i izgledu sredstava i mikrolokacije za koju mu je izdano koncesijsko odobrenje.

Članak 9.

Zahtjev za davanjem koncesijskog odobrenja moguće je podnijeti tek kada je Godišnji plan stupio na snagu. Ukoliko je zahtjev zaprimljen prije stupanja na snagu Godišnjeg plana upravljanja pomorskim dobrom, Vijeće za davanje koncesijskog odobrenja dužno je u roku od 30 dana od dana zaprimanja, rješenjem odbaciti zahtjev, budući ne postoje zakonske pretpostavke za pokretanje postupka.

Zahtjevi za koncesijskim odobrenjem rješavaju se isključivo prema redoslijedu zaprimanja a uvjet za dodjelu istoga je usklađenost s Godišnjim planom upravljanja pomorskim dobrom.

Nije dopušteno davanje prednosti pojedinim podnosiocima zahtjeva po bilo kojoj osnovi (prethodni uredni korisnik, branitelj, socijalni slučaj, obrt/društvo registrirano na području grada i sl.).

Ukoliko za istu mikrolokaciju postoji više zahtjeva prednost će imati ranije zaprimljeni zahtjev računajući od dana objave Plana u Službenom glasniku Grada Korčule.

Članak 10.

Koncesijsko odobrenje daje se na vremenski rok od 1 (jedne) kalendarske godine a iznimno se može dati na vremenski rok dulji od 1 (jedne) kalendarske godine, a najviše do 5 (pet) godina. U tom slučaju, sukladno čl. 8. st. 4. Uredbe o postupku davanja koncesijskog odobrenja na pomorskom dobru („Narodne novine“, br. 36/04,63/08, 133/13 i 63/14) Vijeće za davanje koncesijskih odobrenja je dužno prethodno ishoditi posebnu potvrdu nadležnog tijela u županiji, kojom se potvrđuje da za vrijeme na koje se daje odobrenje neće biti pokrenut postupak koncesioniranja.

Članak 11.

Korisnici koncesijskog odobrenja dužni su se pridržavati odredaba Zakona o pomorskom dobru i morskim lukama, Uredbe o postupku davanja koncesijskog odobrenja na pomorskom dobru i Odluke o komunalnom redu Grada Korčule („Službeni glasnik Grada Korčule“, br. 15/19) i svih ostalih važećih zakonskih i podzakonskih akata.

5. ZAVRŠNE ODREDBE

Članak 12.

Plan se donosi nakon što je pribavljena potvrda da je ovaj Plan usklađen sa Županijskim godišnjim planom upravljanja pomorskim dobrom, koju je Upravni odjel za poduzetništvo, turizam i more Dubrovačko-neretvanske županije donio godine.

Članak 13.

Ovaj Plan stupa na snagu danom donošenja, a objavit će se u „Službenom glasniku Grada Korčule“ i mrežnoj stranici Grada Korčule.

KLASA:
URBROJ:
Korčula,

GRADONAČELNICA
Nika Silić Maroević, dipl.ing.agr.