

REPUBLIKA HRVATSKA
DUBROVAČKO-NERETVANSKA ŽUPANIJA
GRAD KORČULA

Katastarska općina: KORČULA, MBR 314650

Broj katastarskog plana: 1

Investitor : GRAD KORČULA, TRG BRAĆE ANTUNA I STJEPANA RADIĆA 1, KORČULA, 20260 KORČULA, OIB: 92770362982

Broj elaborata iz
Zbirke GE:

ZA KATASTAR

GEODETSKI ELABORAT

za potrebe provođenje promjena u katastru zemljišta izrađen u svrhu:

- dioba ili spajanje katastarskih čestica
- evidentiranje, brisanje ili promjena podataka o zgradama ili drugim građevinama
- evidentiranje stvarnog položaja pojedinačnih već evidentiranih katastarskih čestica

na k.č. *32, *33/1, *33/2, *36, *38, *39, 7 u K.O. KORČULA

Naziv predmeta: Evidentiranje stvarnog položaja, evidentiranje podataka o zgradama i dioba ili spajanje kat. čestica

REPUBLIKA HRVATSKA
DRŽAVNA GEODETSKA UPRAVA
PODRUČNI URED ZA KATASTAR DUBROVNIK
ODJEL ZA KATASTAR NEKRETNINA KORČULA

Klasa:

Ur. broj:

Potvrdio/la:

Izradio/la:
Nazifovski Ivo

Odgovorna osoba za obavljanje stručnih
geodetskih poslova:
Nazifovski Ivo

Direktor
Nazifovski Martina

Zabok, 22. 12. 2020.

Broj elaborata: 183-12/2020



REPUBLIKA HRVATSKA
DRŽAVNA GEODETSKA UPRAVA
PODRUČNI URED ZA KATASTAR DUBROVNIK
ODJEL ZA KATASTAR NEKRETNINA KORČULA

OSS BROJ ZAHTJEVA: 778917/2020

Datum zahtjeva: 22.12.2020 12:10:08

PODRUČNI URED ZA KATASTAR DUBROVNIK, ODJEL ZA KATASTAR NEKRETNINA KORČULA povodom zahtjeva broj 778917/2020 zaprimljenog putem OSS-a za geodetskog izvoditelja:

- GeoTAG d.o.o. za usluge i trgovinu, S. Radića 1, 49210 Zabok, OIB: 58173733953

izdaju se sljedeći podaci:

- Izvoz iz geodetsko-tehničkog dijela katastarskog operata:

K.o.: KORČULA, katastarske čestice: 7, *31, *32, *33/1, *33/2, *36, *37, *38, *39, *40, *307, *309, 1068. Broj čestica: 13.

Preuzeti podaci bit će korišteni isključivo u svrhu: Izrada geodetskih elaborata.

Navedeni podaci izdaju se u prije navedene svrhe te se u druge svrhe ne smiju uporabiti. Korisnik se obaveza da će izdane podatke upotrebljavati isključivo za odobrenu svrhu i na odobreni način, sukladno čl. 16. Pravilnika o određivanju visine stvarnih troškova uporabe podataka dokumentacije državne izmjere i katastra nekretnina (»Narodne novine«, br. 59/2018).

Svako umnožavanje, davanje dobivenih podataka na uporabu drugim osobama kao i uporaba istih u druge svrhe osim za svrhu za koju su izdani, kažnjivo u smislu čl. 183. Zakona o državnoj izmjeri i katastru nekretnina (»Narodne novine«, br. 112/18).



Kontrolni broj: 56933197378e07

Skeniranjem QR koda navedenog na ovom elektroničkom zapisu možete provjeriti točnost podataka. Isto možete učiniti i na internet adresi <http://oss.uredjenazemlja.hr/public/checkDocument.jsp> unosom kontrolnog broja. U oba slučaja sustav će prikazati izvornik ovog dokumenta. U slučaju da je ovaj dokument identičan prikazanom izvorniku u digitalnom obliku, Državna geodetska uprava potvrđuje točnost dokumenta i stanje podataka u trenutku izrade isprave.



REPUBLIKA HRVATSKA
DRŽAVNA GEODETSKA UPRAVA
PODRUČNI URED ZA KATASTAR
DUBROVNIK
ODJEL ZA KATASTAR
NEKRETNINA KORČULA

BR. ZAHTJEVA: 780291/2020

POTVRDA REZERVACIJE BROJEVA KATASTARSKIH ČESTICA

Područni ured za katastar Dubrovnik temeljem zahtjeva GeoTAG d.o.o. za usluge i trgovinu, S. Radića 1, 49210 Zabok, OIB: 58173733953 potvrđuje rezervaciju sljedećih brojeva/podbrojeva katastarskih čestica za Odjel za katastar nekretnina Korčula:

Brojevi katastarskih čestica	
Katastarska općina	Broj katastarske čestice
KORČULA(314650)	1526
KORČULA(314650)	1527
KORČULA(314650)	1528
KORČULA(314650)	1529
KORČULA(314650)	1530
KORČULA(314650)	1531
KORČULA(314650)	1532

Ova potvrda izdaje se u svrhu Izrada geodetskih elaborata i u druge svrhe se ne smije upotrijebiti.

Upravna pristojba po tar.br. 1 Tarife upravnih pristojbi ne naplaćuje se.



Kontrolni broj: 5691109ff6a028

Skeniranjem QR koda navedenog na ovom elektroničkom zapisu možete provjeriti točnost podataka. Isto možete učiniti i na internet adresi <http://oss.uredjenazemlja.hr/public/checkDocument.jsp> unosom kontrolnog broja. U oba slučaja sustav će prikazati izvornik ovog dokumenta. U slučaju da je ovaj dokument identičan prikazanom izvorniku u digitalnom obliku, Državna geodetska uprava potvrđuje točnost dokumenta i stanje podataka u trenutku izrade isprave.



**REPUBLIKA HRVATSKA
DRŽAVNA GEODETSKA UPRAVA
PODRUČNI URED ZA KATASTAR
DUBROVNIK
ODJEL ZA KATASTAR
NEKRETNINA KORČULA**

BR. ZAHTJEVA: 786015/2020

POTVRDA REZERVACIJE BROJEVA KATASTARSKIH ČESTICA

Područni ured za katastar Dubrovnik temeljem zahtjeva GeoTAG d.o.o. za usluge i trgovinu, S. Radića 1, 49210 Zabok, OIB: 58173733953 potvrđuje rezervaciju sljedećih brojeva/podbrojeva katastarskih čestica za Odjel za katastar nekretnina Korčula:

Brojevi katastarskih čestica	
Katastarska općina	Broj katastarske čestice
KORČULA(314650)	1533

Ova potvrda izdaje se u svrhu Izrada geodetskih elaborata i u druge svrhe se ne smije upotrijebiti.

Upravna pristojba po tar.br. 1 Tarife upravnih pristojbi ne naplaćuje se.



Kontrolni broj: 57166235df72fb

Skeniranjem QR koda navedenog na ovom elektroničkom zapisu možete provjeriti točnost podataka. Isto možete učiniti i na internet adresi <http://oss.uredjenazemlja.hr/public/checkDocument.jsp> unosom kontrolnog broja. U oba slučaja sustav će prikazati izvornik ovog dokumenta. U slučaju da je ovaj dokument identičan prikazanom izvorniku u digitalnom obliku, Državna geodetska uprava potvrđuje točnost dokumenta i stanje podataka u trenutku izrade isprave.



REPUBLIKA HRVATSKA
DRŽAVNA GEODETSKA UPRAVA
SREDIŠNJI URED

Evidencijski broj: DGUAR0000079661

Stanje na dan: 23.12.2020

Državna geodetska uprava, SREDIŠNJI URED, , povodom zahtjeva stranke **GeoTAG d.o.o. za usluge i trgovinu, S. Radića 1, Zabok, OIB: 58173733953**, na temelju odredbe članka 14. Zakona o naseljima („Narodne novine“, br. 54/88), članka 168. Zakona o državnoj izmjeri i katastru nekretnina („Narodne novine“, br. 112/18) i članka 159. stavka 1. Zakona o općem upravnom postupku („Narodne novine“, br. 47/09), izdaje:

P O T V R D U

kojom se potvrđuje da je zgradi izgrađenoj na lokaciji,

Katastarska čestica: ***33/1**

Katastarska općina: **Korčula**, MB 314650

Naselje: **Korčula**, MB 030295

Ulica: **ULICA GIUNIO**, RBR 0012

određen kućni broj: **7**

Potvrda se izdaje na temelju podataka upisanih u službenu evidenciju na dan 23.12.2020.

Potvrda se izdaje u svrhu izrade geodetskog elaborata, te se u druge svrhe ne smije uporabiti.

Oslobođeno od uplate upravnih pristojbi temeljem članka 9. stavka 2. točke 60. Zakona o upravnim pristojbama („Narodne novine“, br. 115/16).

Dostaviti:

1. GeoTAG d.o.o. za usluge i trgovinu, S. Radića 1, Zabok
2. Pismohrana - ovdje



REPUBLIKA HRVATSKA
DRŽAVNA GEODETSKA UPRAVA
SREDIŠNJI URED

Evidencijski broj: DGUAR0000079662

Stanje na dan: 23.12.2020

Državna geodetska uprava, SREDIŠNJI URED, , povodom zahtjeva stranke **GeoTAG d.o.o. za usluge i trgovinu, S. Radića 1, Zabok, OIB: 58173733953**, na temelju odredbe članka 14. Zakona o naseljima („Narodne novine“, br. 54/88), članka 168. Zakona o državnoj izmjeri i katastru nekretnina („Narodne novine“, br. 112/18) i članka 159. stavka 1. Zakona o općem upravnom postupku („Narodne novine“, br. 47/09), izdaje:

P O T V R D U

kojom se potvrđuje da je zgradi izgrađenoj na lokaciji,

Katastarska čestica: ***33/2**

Katastarska općina: **Korčula**, MB 314650

Naselje: **Korčula**, MB 030295

Ulica: **ULICA GIUNIO**, RBR 0012

određen kućni broj: **9**

Potvrda se izdaje na temelju podataka upisanih u službenu evidenciju na dan 23.12.2020.

Potvrda se izdaje u svrhu izrade geodetskog elaborata, te se u druge svrhe ne smije uporabiti.

Oslobođeno od uplate upravnih pristojbi temeljem članka 9. stavka 2. točke 60. Zakona o upravnim pristojbama („Narodne novine“, br. 115/16).

Dostaviti:

1. GeoTAG d.o.o. za usluge i trgovinu, S. Radića 1, Zabok
2. Pismohrana - ovdje



REPUBLIKA HRVATSKA
DRŽAVNA GEODETSKA UPRAVA
SREDIŠNJI URED

Evidencijski broj: DGUAR0000079663

Stanje na dan: 23.12.2020

Državna geodetska uprava, SREDIŠNJI URED, , povodom zahtjeva stranke **GeoTAG d.o.o. za usluge i trgovinu, S. Radića 1, Zabok, OIB: 58173733953**, na temelju odredbe članka 14. Zakona o naseljima („Narodne novine“, br. 54/88), članka 168. Zakona o državnoj izmjeri i katastru nekretnina („Narodne novine“, br. 112/18) i članka 159. stavka 1. Zakona o općem upravnom postupku („Narodne novine“, br. 47/09), izdaje:

P O T V R D U

kojom se potvrđuje da je zgradi izgrađenoj na lokaciji,

Katastarska čestica: ***32**

Katastarska općina: **Korčula**, MB 314650

Naselje: **Korčula**, MB 030295

Ulica: **ULICA GIUNIO**, RBR 0012

određen kućni broj: **11**

Potvrda se izdaje na temelju podataka upisanih u službenu evidenciju na dan 23.12.2020.

Potvrda se izdaje u svrhu izrade geodetskog elaborata, te se u druge svrhe ne smije uporabiti.

Oslobođeno od uplate upravnih pristojbi temeljem članka 9. stavka 2. točke 60. Zakona o upravnim pristojbama („Narodne novine“, br. 115/16).

Dostaviti:

1. GeoTAG d.o.o. za usluge i trgovinu, S. Radića 1, Zabok
2. Pismohrana - ovdje



REPUBLIKA HRVATSKA
DRŽAVNA GEODETSKA UPRAVA
SREDIŠNJI URED

Evidencijski broj: DGUAR0000079660

Stanje na dan: 23.12.2020

Državna geodetska uprava, SREDIŠNJI URED, , povodom zahtjeva stranke **GeoTAG d.o.o. za usluge i trgovinu, S. Radića 1, Zabok, OIB: 58173733953**, na temelju odredbe članka 14. Zakona o naseljima („Narodne novine“, br. 54/88), članka 168. Zakona o državnoj izmjeri i katastru nekretnina („Narodne novine“, br. 112/18) i članka 159. stavka 1. Zakona o općem upravnom postupku („Narodne novine“, br. 47/09), izdaje:

P O T V R D U

kojom se potvrđuje da je zgradi izgrađenoj na lokaciji,

Katastarska čestica: ***33/1**

Katastarska općina: **Korčula**, MB 314650

Naselje: **Korčula**, MB 030295

Ulica: **ULICA OD TEATRA**, RBR 0042

određen kućni broj: **6**

Potvrda se izdaje na temelju podataka upisanih u službenu evidenciju na dan 23.12.2020.

Potvrda se izdaje u svrhu izrade geodetskog elaborata, te se u druge svrhe ne smije uporabiti.

Oslobođeno od uplate upravnih pristojbi temeljem članka 9. stavka 2. točke 60. Zakona o upravnim pristojbama („Narodne novine“, br. 115/16).

Dostaviti:

1. GeoTAG d.o.o. za usluge i trgovinu, S. Radića 1, Zabok
2. Pismohrana - ovdje



REPUBLIKA HRVATSKA
DRŽAVNA GEODETSKA UPRAVA
SREDIŠNJI URED

Evidencijski broj: DGUAR0000079659

Stanje na dan: 23.12.2020

Državna geodetska uprava, SREDIŠNJI URED, , povodom zahtjeva stranke **GeoTAG d.o.o. za usluge i trgovinu, S. Radića 1, Zabok, OIB: 58173733953**, na temelju odredbe članka 14. Zakona o naseljima („Narodne novine“, br. 54/88), članka 168. Zakona o državnoj izmjeri i katastru nekretnina („Narodne novine“, br. 112/18) i članka 159. stavka 1. Zakona o općem upravnom postupku („Narodne novine“, br. 47/09), izdaje:

P O T V R D U

kojom se potvrđuje da je zgradi izgrađenoj na lokaciji,

Katastarska čestica: ***32**

Katastarska općina: **Korčula**, MB 314650

Naselje: **Korčula**, MB 030295

Ulica: **ULICA OD TEATRA**, RBR 0042

određen kućni broj: **8**

Potvrda se izdaje na temelju podataka upisanih u službenu evidenciju na dan 23.12.2020.

Potvrda se izdaje u svrhu izrade geodetskog elaborata, te se u druge svrhe ne smije uporabiti.

Oslobođeno od uplate upravnih pristojbi temeljem članka 9. stavka 2. točke 60. Zakona o upravnim pristojbama („Narodne novine“, br. 115/16).

Dostaviti:

1. GeoTAG d.o.o. za usluge i trgovinu, S. Radića 1, Zabok
2. Pismohrana - ovdje



REPUBLIKA HRVATSKA

Općinski sud u Dubrovniku
ZEMLJIŠNOKNJIŽNI ODJEL KORČULA
Stanje na dan: 03.02.2021. 00:36

Verificirani ZK uložak

Katastarska općina: 314650, KORČULA

Broj ZK uložka: 41

Broj zadnjeg dnevnika: Z-1623/2014

VIŠE ZK TIJELA

Aktivne plombe:

IZVADAK IZ ZEMLJIŠNE KNJIGE

A

Posjedovnica
PRVI ODJELJAK

Rbr.	Broj zemljišta (kat. čestice)	Oznaka zemljišta	Površina			Primjedba
			jutro	čhv	m2	
1.	32 ZGR	KUĆA			36	
		UKUPNO:			36	

DRUGI ODJELJAK

Rbr.	Sadržaj upisa	Primjedba
1.1	Zaprimljeno 09.05.2013. broj Z-638/13 Zabilježuje se da je izvršeno primanje polog stana u čest. zgr. 32, upisan u podulošku 192 K.O. Korčula	ZABILJEŽBA STANA U PU.192
2.1	Zaprimljeno 27.05.2014. broj Z-841/14 Zabilježuje se da je izvršeno primanje polog stana u čest. zgr. 32, upisan u podulošku 196 K.O. Korčula	ZABILJEŽBA STANA U PU.196
3.1	Zaprimljeno 03.11.2014. broj Z-1623/14 Na temelju prijedloga od 20. kolovoza 2014. te pravomoćnog rješenja Republike Hrvatske Ministarstva kulture Uprave za zaštitu kulturne baštine, Klasa:UP/I-612-08/14-06/0042, Urbroj:532-04-01-03-02/3-14-1, od 25. veljače 2014., zabilježuje se utvrđeno svojstvo kulturnog dobra, označene kao zona A - potpuna zaštita povijesnih struktura.	ZABILJEŽBA

B

Vlastovnica

Rbr.	Sadržaj upisa	Primjedba
2. Vlasnički dio: 1/1	REPUBLIKA HRVATSKA, OIB: 52634238587	

C

Teretovnica

Rbr.	Sadržaj upisa	Iznos	Primjedba
1.			
1.1	Na temelju isprave o kreditu Z. 233/64, uknjižuje se pravo zaloge za 21.300.000,00 DIN sa 1% kamata, u korist: FOND ZA STAMBENU IZGRADNJU NARODNI ODBOR OPĆINE KORČULA	21.300.000,00 DIN	

Potvrđuje se da ovaj izvadak odgovara stanju zemljišne knjige na datum 03.02.2021.



REPUBLIKA HRVATSKA

Općinski sud u Dubrovniku
ZEMLJIŠNOKNJIŽNI ODJEL KORČULA
Stanje na dan: 03.02.2021. 00:36

Verificirani ZK uložak

Katastarska općina: 314650, KORČULA

Broj ZK uloška: 132

Broj zadnjeg dnevnika: Z-1623/2014

Aktivne plombe:

IZVADAK IZ ZEMLJIŠNE KNJIGE

A

Posjedovnica
PRVI ODJELJAK

Rbr.	Broj zemljišta (kat. čestice)	Oznaka zemljišta	Površina			Primjedba
			jutro	čhv	m2	
1.	33/2 ZGR	CASA DI ABITAZIONE			22	
		UKUPNO:			22	

DRUGI ODJELJAK

Rbr.	Sadržaj upisa	Primjedba
1.1	Zaprimljeno 03.11.2014. broj Z-1623/14 Na temelju prijedloga od 20. kolovoza 2014. te pravomoćnog rješenja Republike Hrvatske Ministarstva kulture Uprave za zaštitu kulturne baštine, Klasa:UP/I-612-08/14-06/0042, Urbroj:532-04-01-03-02/3-14-1, od 25. veljače 2014., zabilježuje se utvrđeno svojstvo kulturnog dobra označene kao zona A - potpuna zaštita povijesnih struktura.	ZABILJEŽBA

B

Vlastovnica

Rbr.	Sadržaj upisa	Primjedba
1. Suvlasnički dio: 1/4 BALZANI PAOLINA GM. ANTONIO		N. 2589/1884
2. Suvlasnički dio: 1/4 BALZANI VINZENZO GM. ANTONIO		N. 2589/1884
4. Suvlasnički dio: 1/2 REPUBLIKA HRVATSKA, OIB: 52634238587		

Rbr.	Sadržaj upisa	Primjedba
Upisi koji vrijede za sve udjele na B listu:		
1.1	Zabilježuje se odbijanje kupoprodajnog ugovora radi očuvanja prvenstvenog reda Z. 61/06.	

C
Teretovnica

Rbr.	Sadržaj upisa	Iznos	Primjedba
Tereta nema!			

Potvrđuje se da ovaj izvadak odgovara stanju zemljišne knjige na datum 03.02.2021.



REPUBLIKA HRVATSKA

Općinski sud u Dubrovniku
ZEMLJIŠNOKNJIŽNI ODJEL KORČULA
Stanje na dan: 03.02.2021. 00:36

Verificirani ZK uložak

Katastarska općina: 314650, KORČULA

Broj ZK uložka: 51

Broj zadnjeg dnevnika: Z-1623/2014

VIŠE ZK TIJELA

Aktivne plombe:

IZVADAK IZ ZEMLJIŠNE KNJIGE

A

Posjedovnica
PRVI ODJELJAK

Rbr.	Broj zemljišta (kat. čestice)	Oznaka zemljišta	Površina			Primjedba
			jutro	čhv	m2	
1						
1.	38 ZGR	CASA			36	
		UKUPNO:			36	
2						
1.	33/1 ZGR	KUĆA			40	
		UKUPNO:			40	

DRUGI ODJELJAK

Rbr.	Sadržaj upisa	Primjedba
ZK tijelo 1		
	Zaprimljeno 03.11.2014. broj Z-1623/14	
1.1	Na temelju prijedloga od 20. kolovoza 2014. te pravomoćnog rješenja Republike Hrvatske Ministarstva kulture Uprave za zaštitu kulturne baštine, Klasa:UP/I-612-08/14-06/0042, Urbroj:532-04-01-03-02/3-14-1, od 25. veljače 2014., zabilježuje se utvrđeno svojstvo kulturnog dobra, označene kao zona A - potpuna zaštita povijesnih struktura.	ZABILJEŽBA
ZK tijelo 2		
	Zaprimljeno 03.11.2014. broj Z-1623/14	
1.1	Na temelju prijedloga od 20. kolovoza 2014. te pravomoćnog rješenja Republike Hrvatske Ministarstva kulture Uprave za zaštitu kulturne baštine, Klasa:UP/I-612-08/14-06/0042, Urbroj:532-04-01-03-02/3-14-1, od 25. veljače 2014., zabilježuje se utvrđeno svojstvo kulturnog dobra, označene kao zona A - potpuna zaštita povijesnih struktura.	ZABILJEŽBA

B

Vlastovnica

Rbr.	Sadržaj upisa	Primjedba
ZK tijelo 1 - 1. Vlasnički dio: 1/1		
	DENOBLE KATA Ž. IVANA ROĐ. STECCA, KORČULA	DZ. 168/17, 222/18
ZK tijelo 2 - 2. Vlasnički dio: 1/1		
	REPUBLIKA HRVATSKA, OIB: 52634238587	

C

Teretovnica

Rbr.	Sadržaj upisa	Iznos	Primjedba
Tereta nema!			

Potvrđuje se da ovaj izvadak odgovara stanju zemljišne knjige na datum 03.02.2021.



REPUBLIKA HRVATSKA

Općinski sud u Dubrovniku
ZEMLJIŠNOKNJIŽNI ODJEL KORČULA
Stanje na dan: 03.02.2021. 00:36

Verificirani ZK uložak

Katastarska općina: 314650, KORČULA

Broj ZK uložka: 1081

Broj zadnjeg dnevnika: Z-7217/2020

VIŠE ZK TIJELA

Aktivne plombe:

IZVADAK IZ ZEMLJIŠNE KNJIGE

POSEBNI IZVADAK: ZK TIJELA: 2 (OSTALO KAO NEPOTREBNO IZOSTAVLJENO)

A
Posjedovnica
PRVI ODJELJAK

Rbr.	Broj zemljišta (kat. čestice)	Oznaka zemljišta	Površina			Primjedba
			jutro	čhv	m2	
2						
1.	7	VRT U GRADU			68	
		UKUPNO:			68	

DRUGI ODJELJAK

Rbr.	Sadržaj upisa	Primjedba
ZK tijelo 2		
	Zaprimljeno 03.11.2014. broj Z-1623/14	
1.1	Na temelju prijedloga od 20. kolovoza 2014. te pravomoćnog rješenja Republike Hrvatske Ministarstva kulture Uprave za zaštitu kulturne baštine, Klasa:UP/I-612-08/14-06/0042, Urbroj:532-04-01-03-02/3-14-1, od 25. veljače 2014., zabilježuje se utvrđeno svojstvo kulturnog dobra, označene kao zona A - potpuna zaštita povijesnih struktura.	ZABILJEŽBA

B
Vlastovnica

Rbr.	Sadržaj upisa	Primjedba
ZK tijelo 2 - 1. Vlasnički dio: 1/1		
	GIUNIO JERKO POK. PETRA	Z. 438/60

C
Teretovnica

Rbr.	Sadržaj upisa	Iznos	Primjedba
Tereta nema!			

Potvrđuje se da ovaj izvadak odgovara stanju zemljišne knjige na datum 03.02.2021.



REPUBLIKA HRVATSKA

Općinski sud u Dubrovniku
ZEMLJIŠNOKNJIŽNI ODJEL KORČULA
Stanje na dan: 03.02.2021. 00:36

Verificirani ZK uložak

Katastarska općina: 314650, KORČULA

Broj ZK uložka: 558

Broj zadnjeg dnevnika: Z-2427/2017

VIŠE ZK TIJELA

Aktivne plombe:

IZVADAK IZ ZEMLJIŠNE KNJIGE

POSEBNI IZVADAK: ZK TIJELA: 3 (OSTALO KAO NEPOTREBNO IZOSTAVLJENO)

A

Posjedovnica
PRVI ODJELJAK

Rbr.	Broj zemljišta (kat. čestice)	Oznaka zemljišta	Površina			Primjedba
			jutro	čhv	m2	
3						
1.	39 ZGR	CASSAMENTO			29	
		UKUPNO:			29	

DRUGI ODJELJAK

Rbr.	Sadržaj upisa	Primjedba
ZK tijelo 3		
	Zaprimljeno 03.11.2014. broj Z-1623/14	
1.1	Na temelju prijedloga od 20. kolovoza 2014. te pravomoćnog rješenja Republike Hrvatske Ministarstva kulture Uprave za zaštitu kulturne baštine, Klasa:UP/I-612-08/14-06/0042, Urbroj:532-04-01-03-02/3-14-1, od 25. veljače 2014., zabilježuje se utvrđeno svojstvo kulturnog dobra, označene kao zona A - potpuna zaštita povijesnih struktura.	ZABILJEŽBA

B

Vlastovnica

Rbr.	Sadržaj upisa	Primjedba
ZK tijelo 3 - 1. Suvlasnički dio: 1/8 GIUNIO BARICA UD. PETRA		
ZK tijelo 3 - 2. Suvlasnički dio: 2/8 ANĐELKOVIĆ MAJA, BEOGRAD		
ZK tijelo 3 - 3. Suvlasnički dio: 2/8 MATULIĆ MIRA		
ZK tijelo 3 - 4. Suvlasnički dio: 3/8 FISKOVIĆ DR. IGOR CVITOV		

Katastarska općina: 314650, KORČULA

POSEBNI IZVADAK

B
Vlastovnica

Rbr.	Sadržaj upisa	Primjedba
ZK tijelo 3		
1.1	Zabilježuje se odbijanje kupoprodajnog ugovora radi očuvanja prvenstvenog reda Z. 61/06.	

C
Teretovnica

Rbr.	Sadržaj upisa	Iznos	Primjedba
Tereta nema!			

Potvrđuje se da ovaj izvadak odgovara stanju zemljišne knjige na datum 03.02.2021.



REPUBLIKA HRVATSKA
DRŽAVNA GEODETSKA UPRAVA
PODRUČNI URED ZA KATASTAR DUBROVNIK
ODJEL ZA KATASTAR NEKRETNINA KORČULA

Stanje na dan: 03.02.2021. 00:36

PRIJEPIS POSJEDOVNOG LISTA

Katastarska općina: KORČULA (Mbr. 314650)

Posjedovni list: 71

Udio	Prezime i ime odnosno tvrtka ili naziv, prebivalište odnosno sjedište upisane osobe	OIB
1/1	GIUNIO JERKO, POK.PETAR, R. GIUNIO, KORČULA, BISKUPIJE	

Podaci o katastarskim česticama

Zgr	Dio	Broj katastarske čestice	Adresa katastarske čestice/Način uporabe katastarske čestice/Način uporabe zgrade, naziv zgrade, kućni broj zgrade	Površina/m2	Broj D.L.	Posebni pravni režimi	Primjedba
		7	MJESTO	68	1	KD	
			NEPLODNO	68			
*		39	KOD OPĆINE	29	1	KD	
			ZGRADA	29			
Ukupna površina katastarskih čestica				97			

NAPOMENA: Ovaj prijepis posjedovnog lista nije dokaz o vlasništvu na katastarskim česticama upisanim u posjedovnom listu.

Značenje oznaka pravnih režima: KD-KULTURNO DOBRO.



REPUBLIKA HRVATSKA
DRŽAVNA GEODETSKA UPRAVA
PODRUČNI URED ZA KATASTAR DUBROVNIK
ODJEL ZA KATASTAR NEKRETNINA KORČULA



Stanje na dan: 03.02.2021. 00:36

PRIJEPIS POSJEDOVNOG LISTA

Katastarska općina: KORČULA (Mbr. 314650)

Posjedovni list: 33

Udio	Prezime i ime odnosno tvrtka ili naziv, prebivalište odnosno sjedište upisane osobe	OIB
1/4	DENOBLE ANDRO, JAKOV, ŠETALIŠTE FRANA KRŠINIĆA 54, KORČULA	
1/4	DENOBLE EMIL, JAKOV, R. DENOBLE, ZAGRADAC 37, KORČULA	14783884208
1/2	DENOBLE IVO, IVO, R. DENOBLE, ŽRNOVSKA BANJA, ŽRNOVO	63611703335

Podaci o katastarskim česticama

Zgr	Dio	Broj katastarske čestice	Adresa katastarske čestice/Način uporabe katastarske čestice/Način uporabe zgrade, naziv zgrade, kućni broj zgrade	Površina/m ²	Broj D.L.	Posebni pravni režimi	Primjedba
*		38	KOD OPĆINE	36	1	KD	
			ZGRADA	36			
Ukupna površina katastarskih čestica				36			

NAPOMENA: Ovaj prijepis posjedovnog lista nije dokaz o vlasništvu na katastarskim česticama upisanim u posjedovnom listu.

Značenje oznaka pravnih režima: KD-KULTURNO DOBRO.



REPUBLIKA HRVATSKA
DRŽAVNA GEODETSKA UPRAVA
PODRUČNI URED ZA KATASTAR DUBROVNIK
ODJEL ZA KATASTAR NEKRETNINA KORČULA



Stanje na dan: 03.02.2021. 00:36

PRIJEPIS POSJEDOVNOG LISTA

Katastarska općina: KORČULA (Mbr. 314650)

Posjedovni list: 1960

Udio	Prezime i ime odnosno tvrtka ili naziv, prebivalište odnosno sjedište upisane osobe	OIB
1/1	JAVNO DOBRO U OPĆOJ UPORABI-U NEOTUĐIVOM VLASNIŠTVU: GRAD KORČULA, KORČULA (VLASNIK)	92770362982

Podaci o katastarskim česticama

Zgr	Dio	Broj katastarske čestice	Adresa katastarske čestice/Način uporabe katastarske čestice/Način uporabe zgrade, naziv zgrade, kućni broj zgrade	Površina/m ²	Broj D.L.	Posebni pravni režimi	Primjedba
*		18	MJESTO	32	1	KD	
			ZGRADA	32			
*		36	KOD OPĆINE	36	1	KD	
			ZGRADA	36			
		47/3	POJAS OKO ZAKRJANA	441	1	KD	
			NEPLODNO	441			
		47/4	POJAS OKO ZAKRJANA	79	1	KD	
			NEPLODNO	79			
		49/1	GORNJI VAROŠ	215	1	KD	
			NEPLODNO	215			
*		107	MJESTO	83	1	KD	
			ZGRADA	83			
*		123	MJESTO	32	1	KD	
			ZGRADA	32			
*		133	SV.ROK	32	1	KD	
			ZGRADA	32			
		149/42	VALA STREĆICA	1342	1		
			PUT	1342			
*		164	MJESTO	29	1	KD	
			CISTERNA	29			
*		176	MJESTO	11	1	KD	
			ZGRADA	11			
*		182	GRAD	18	1	KD	
			ZGRADA	18			
*		196	MJESTO	25	1	KD	
			ZGRADA	25			

Zgr	Dio	Broj katastarske čestice	Adresa katastarske čestice/Način uporabe katastarske čestice/Način uporabe zgrade, naziv zgrade, kućni broj zgrade	Površina/m2	Broj D.L.	Posebni pravni režimi	Primjedba
*		230	MJESTO	40	1	KD	
	ZGRADA		40				
*		239	BETLEM	43	1	KD	
	ZGRADA		43				
*		258	ZA KRJAN	43	1	KD	
	ZGRADA		43				
*		300/1	MJESTO	2298	1	KD	
	NEPLODNO		2298				
*		301	MJESTO	111	1	KD	
	ZGRADA		111				
*		302	MJESTO	324	1	KD	
	ZGRADA		324				
*		305	MJESTO	119	1	KD	
	ZGRADA		119				
*		309	MJESTO	115	1	KD	
	ZGRADA		115				
*		310	MJESTO	155	1	KD	
	ZGRADA		155				
*		311	MJESTO	144	1	KD	
	ZGRADA		144				
*		312	MJESTO	43	1	KD	
	ZGRADA		43				
*		313	MJESTO	65	1	KD	
	ZGRADA		65				
*		314	MJESTO	147	1	KD	
	ZGRADA		147				
*		315	MJESTO	108	1	KD	
	ZGRADA		108				
*		316	MJESTO	14	1	KD	
	ZGRADA		14				
*		321	MJESTO	129	1	KD	
	ZGRADA		129				
*		322	MJESTO	68	1	KD	
	ZGRADA		68				
*		323	MJESTO	79	1	KD	
	ZGRADA		79				
*		324	MJESTO	79	1	KD	
	ZGRADA		79				
*		325	MJESTO	47	1	KD	
	ZGRADA		47				
*		326	MJESTO	86	1	KD	
	ZGRADA		86				
*		327	MJESTO	90	1	KD	
	ZGRADA		90				

Zgr	Dio	Broj katastarske čestice	Adresa katastarske čestice/Način uporabe katastarske čestice/Način uporabe zgrade, naziv zgrade, kućni broj zgrade	Površina/m2	Broj D.L.	Posebni pravni režimi	Primjedba
*		328	MJESTO	36	1	KD	
	ZGRADA		36				
*		329	MJESTO	58	1	KD	
	ZGRADA		58				
*		330	MJESTO	43	1	KD	
	ZGRADA		43				
*		331	MJESTO	111	1	KD	
	ZGRADA		111				
*		335	MJESTO	129	1	KD	
	ZGRADA		129				
*		336	MJESTO	126	1	KD	
	ZGRADA		126				
*		338	MJESTO	165	1	KD	
	ZGRADA		165				
*		339	MJESTO	187	1	KD	
	ZGRADA		187				
*		340	MJESTO	18	1	KD	
	ZGRADA		18				
*		342	MJESTO	162	1	KD	
	ZGRADA		162				
		466	RAT	122	1		
			NEPLODNO	122			
		658/5	DOMINČE	924	1		
			PUT	924			
		939	KAVA DO KRILETIĆA	258	4		
			NEPLODNO	258			
		940	KAVA DO KRILETIĆA	1624	4		
			NEPLODNO	1624			
		941	KAVA DO KRILETIĆA	1414	4		
			NEPLODNO	1414			
		942	KAVA DO KRILETIĆA	382	4		
			NEPLODNO	382			
		943	KAVA DO KRILETIĆA	1826	4		
			PUT	1826			
		944	RUB OKO SESTRICE	378	4		
			NEPLODNO	378			
		945	RUB OKO SESTRICE	2404	4	KD	
			NEPLODNO	2404			
		948/2	SV.ANTUN	675	4		
			PUT	675			
		948/5	SV.ANTUN	33	4		
			UREĐENO ZEMLJIŠTE	33			
		948/7	SV.ANTUN	37	4		
			UREĐENO ZEMLJIŠTE	37			

Zgr	Dio	Broj katastarske čestice	Adresa katastarske čestice/Način uporabe katastarske čestice/Način uporabe zgrade, naziv zgrade, kućni broj zgrade	Površina/m2	Broj D.L.	Posebni pravni režimi	Primjedba
		949/1	KALAC	3620	4		
			NEPLODNO	3620			
		950	KALAC	3932	4		
			NEPLODNO	3932			
		954/2	PROLAZ KOD PAUNOVIĆA	148	4		
			NEPLODNO	148			
		955	PROLAZ KOD PAUNOVIĆA	192	4		
			NEPLODNO	192			
		959	BORAK	180	4	KD	
			NEPLODNO	180			
		961/1	BORAK	403	4		
			NEPLODNO	403			
		962/1	BETLEM	122	1		
			PUT	122			
		962/3	BETLEM	46	1		
			PUT	46			
		964	BETLEM	7591	4		
			NEPLODNO	7591			
		966	BETLEM	302	4		
			NEPLODNO	302			
		971/1	POVIŠE MANDRAĆA	4013	4	KD	
			PUT	4013			
		971/2	POVIŠE MANDRAĆA	202	4	KD	
			PUT	202			
		972/1	POVIŠE MANDRAĆA	88	4	KD	
			NEPLODNO	88			
		973/1	HOBBER	6565	1	KD	
			GRADILIŠTE	6565			
		976	PROLAZ	90	4		
			NEPLODNO	90			
		977	PROLAZ	432	4		
			NEPLODNO	432			
		979	PROLAZ	137	4		
			NEPLODNO	137			
		982	PROLAZ	589	4		
			NEPLODNO	589			
		983	PROLAZ	266	4		
			NEPLODNO	266			
		988/1	LUKA	1059	4		
			PUT	1059			
		989	LUKA	203	1		
			PUT	203			
		993/1	SV.ANTUN	3620	4		
			PUT	3620			

Zgr	Dio	Broj katastarske čestice	Adresa katastarske čestice/Način uporabe katastarske čestice/Način uporabe zgrade, naziv zgrade, kućni broj zgrade	Površina/m2	Broj D.L.	Posebni pravni režimi	Primjedba
		993/2	SV.ANTUN	825	4		
			NEPLODNO	825			
		996	SV.ANTUN	510	4		
			NEPLODNO	510			
		1006	BETLEM	11181	4		
			PUT	11181			
		1007/1	BETLEM	787	1		
			NEPLODNO	787			
		1007/2	BETLEM	286	1		
			NEPLODNO	286			
		1007/3	BETLEM	1291	1		
			NEPLODNO	1291			
Ukupna površina katastarskih čestica				66514			

NAPOMENA: Ovaj prijepis posjedovnog lista nije dokaz o vlasništvu na katastarskim česticama upisanim u posjedovnom listu.

Značenje oznaka pravnih režima: KD-KULTURNO DOBRO.



REPUBLIKA HRVATSKA
DRŽAVNA GEODETSKA UPRAVA
PODRUČNI URED ZA KATASTAR DUBROVNIK
ODJEL ZA KATASTAR NEKRETNINA KORČULA



Stanje na dan: 03.02.2021. 00:36

PRIJEPIS POSJEDOVNOG LISTA

Katastarska općina: KORČULA (Mbr. 314650)

Posjedovni list: 1778

Udio	Prezime i ime odnosno tvrtka ili naziv, prebivalište odnosno sjedište upisane osobe	OIB
1/1	REPUBLIKA HRVATSKA, (VLASNIK)	52634238587

Podaci o katastarskim česticama

Zgr	Dio	Broj katastarske čestice	Adresa katastarske čestice/Način uporabe katastarske čestice/Način uporabe zgrade, naziv zgrade, kućni broj zgrade	Površina/m2	Broj D.L.	Posebni pravni režimi	Primjedba
*		32	GRAD	79	1	KD	
			ZGRADA	79			
Ukupna površina katastarskih čestica				79			

NAPOMENA: Ovaj prijepis posjedovnog lista nije dokaz o vlasništvu na katastarskim česticama upisanim u posjedovnom listu.

Značenje oznaka pravnih režima: KD-KULTURNO DOBRO.



REPUBLIKA HRVATSKA
DRŽAVNA GEODETSKA UPRAVA
PODRUČNI URED ZA KATASTAR DUBROVNIK
ODJEL ZA KATASTAR NEKRETNINA KORČULA

Stanje na dan: 03.02.2021. 00:36

PRIJEPIS POSJEDOVNOG LISTA

Katastarska općina: KORČULA (Mbr. 314650)

Posjedovni list: 1810

Udio	Prezime i ime odnosno tvrtka ili naziv, prebivalište odnosno sjedište upisane osobe	OIB
1/4	BALZANI PAOLINA GM. ANTONIO, (VLASNIK)	
1/4	BALZANI VINZENZO GM.ANTONIO, (VLASNIK)	
1/2	REPUBLIKA HRVATSKA, (VLASNIK)	52634238587

Podaci o katastarskim česticama

Zgr	Dio	Broj katastarske čestice	Adresa katastarske čestice/Način uporabe katastarske čestice/Način uporabe zgrade, naziv zgrade, kućni broj zgrade	Površina/m ²	Broj D.L.	Posebni pravni režimi	Primjedba
*		33/2	SV.ROK	22	1	KD	
			RUŠEVINA	22			
Ukupna površina katastarskih čestica				22			

NAPOMENA: Ovaj prijepis posjedovnog lista nije dokaz o vlasništvu na katastarskim česticama upisanim u posjedovnom listu.

Značenje oznaka pravnih režima: KD-KULTURNO DOBRO.



REPUBLIKA HRVATSKA
DRŽAVNA GEODETSKA UPRAVA
PODRUČNI URED ZA KATASTAR DUBROVNIK
ODJEL ZA KATASTAR NEKRETNINA KORČULA

Stanje na dan: 03.02.2021. 00:36

PRIJEPIS POSJEDOVNOG LISTA

Katastarska općina: KORČULA (Mbr. 314650)

Posjedovni list: 1775

Udio	Prezime i ime odnosno tvrtka ili naziv, prebivalište odnosno sjedište upisane osobe	OIB
1/1	REPUBLIKA HRVATSKA, (VLASNIK)	52634238587

Podaci o katastarskim česticama

Zgr	Dio	Broj katastarske čestice	Adresa katastarske čestice/Način uporabe katastarske čestice/Način uporabe zgrade, naziv zgrade, kućni broj zgrade	Površina/m2	Broj D.L.	Posebni pravni režimi	Primjedba
*		33/1	SV.ROK	40	1	KD	
			ZGRADA	40			
Ukupna površina katastarskih čestica				40			

NAPOMENA: Ovaj prijepis posjedovnog lista nije dokaz o vlasništvu na katastarskim česticama upisanim u posjedovnom listu.

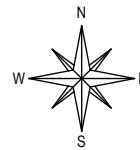
Značenje oznaka pravnih režima: KD-KULTURNO DOBRO.

Investitor:
GRAD KORČULA
Trg braće Antuna i Stjepana Radića 1, 20260 Korčula
OIB 92770362982

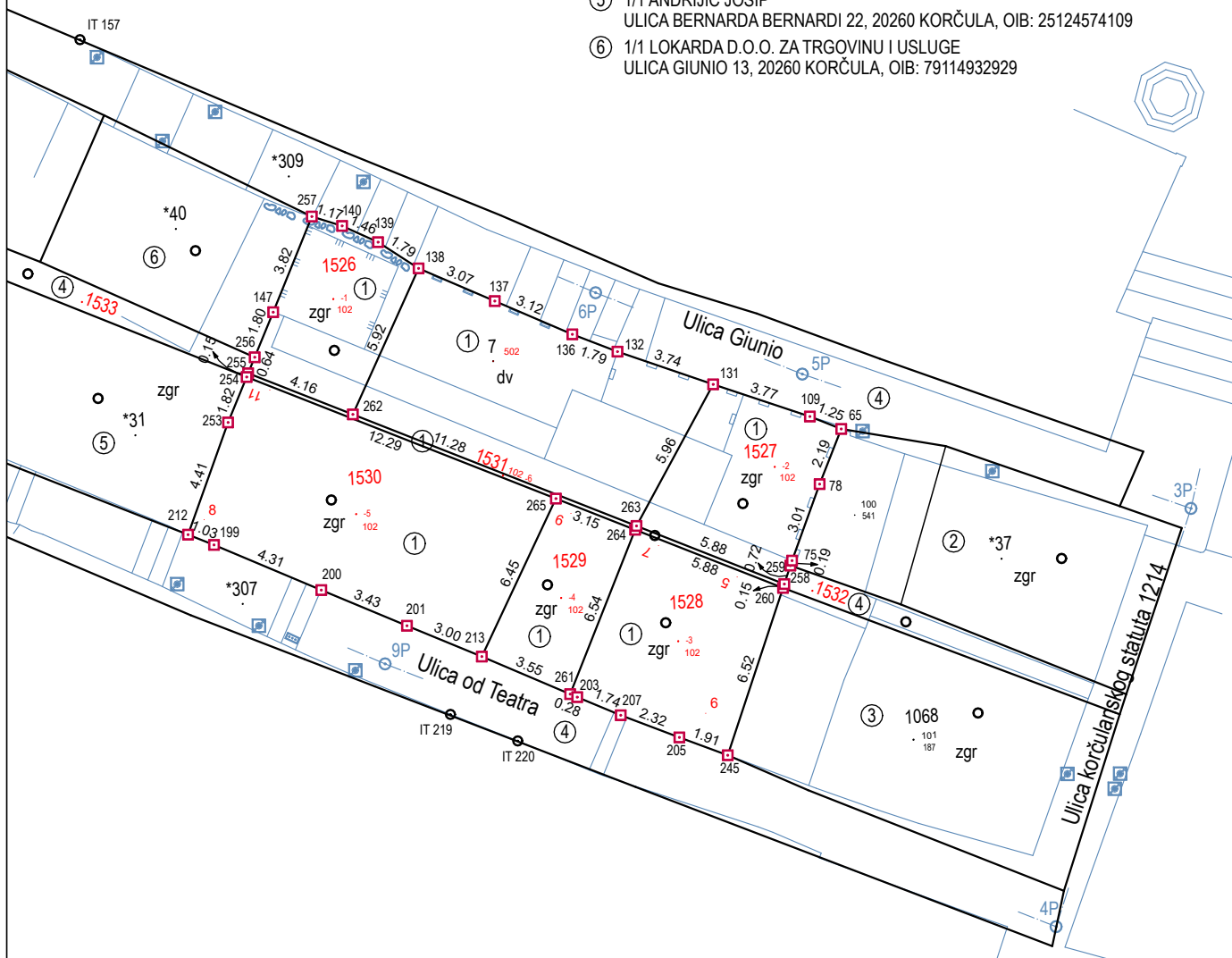
Katastarska općina: KORČULA
MBR: 314650
Detaljni list: 1

SKICA IZMJERE

Mjerilo 1:250



- ① 1/12 ANTE RADONIĆ
ŽRNOVO 1267, 20275 ŽRNOVO, OIB: 90097571414
1/12 MARIJA MILANOVIĆ
KORČULANSKIH BRATOVŠTINA 5, 20260 KORČULA, OIB: 08709910458
1/12 MILENA ROŠO
ULICA GIUNIO 2, 20260 KORČULA, OIB: 52159356964
1/12 BLITVIĆ SAŠA
BOLNIČKA CESTA 34F, 10000 ZAGREB, OIB: 84672608178
1/12 EGON DEPOLO
ULICA GIUNIO 5, 20260 KORČULA, OIB: 75783961738
1/12 TONKA BOGLIĆ
MALA GRŠČICA 5, 20271 BLATO, OIB: 32156608351
1/12 DARKO FRITZ
GIUNIO 11, 20260 KORČULA, OIB: 31720254115
1/12 BOROVINA ŽELJKO
CVJETNO NASELJE 12, 20260 KORČULA, OIB: 22514961089
4/12 GRAD KORČULA
TRG BRAĆE ANTUNA I STJEPANA RADIĆA 1, 20260 KORČULA
OIB: 92770362982
- ② 1/1 UDRUŽENJE PENZIONERA N.R.H. - PODRUŽNICA KORČULA
ULICA GIUNIO 1, 20260 KORČULA
- ③ 49/234 (1/2) EBIP MUZAFER, R. EDIP
ULICA OD TEATRA 4, 20260 KORČULA, OIB: 35931084588
49/234 (1/2) EBIP BRANKICA
ULICA OD TEATRA 4, 20260 KORČULA
47/234 (1/1) SUZANA LUCIN
ULICA OD TEATRA 4, 20260 KORČULA, OIB: 56929557604
45/234 (1/2) EBIP MUZAFER, R. EDIP
ULICA OD TEATRA 4, 20260 KORČULA, OIB: 35931084588
45/234 (1/2) EBIP BRANKICA
ULICA OD TEATRA 4, 20260 KORČULA
93/234 (1/2) EBIP MUZAFER, R. EDIP
ULICA OD TEATRA 4, 20260 KORČULA, OIB: 35931084588
93/234 (1/2) EBIP BRANKICA
ULICA OD TEATRA 4, 20260 KORČULA
- ④ 1/1 GRAD KORČULA - JAVNO DOBRO U OPĆOJ UPORABI
TRG BRAĆE ANTUNA I STJEPANA RADIĆA 1, 20260 KORČULA, OIB: 92770362982
- ⑤ 1/1 ANDRIJIĆ JOSIP
ULICA BERNARDA BERNARDI 22, 20260 KORČULA, OIB: 25124574109
- ⑥ 1/1 LOKARDA D.O.O. ZA TRGOVINU I USLUGE
ULICA GIUNIO 13, 20260 KORČULA, OIB: 79114932929



Izradio:
Ivo Nazifovski, dipl. ing. geodezije
Korčula, prosinac 2020. godine
Broj elaborata: 183-12/2020

Odgovorna osoba za obavljanje stručnih
geodetskih poslova:
Ivo Nazifovski, dipl. ing. geodezije

Broj:

OPĆINSKI SUD U DUBROVNIKU
ZEMLJIŠNOKNJIŽNI ODJEL KORČULA

Katastarska općina: **KORČULA**

PODRUČNI URED ZA KATASTAR DUBROVNIK
ODJEL ZA KATASTAR NEKRETNINA KORČULA

Prijavni list sastavljen: prosinac 2020

PRIJAVNI LIST

ZA KATASTAR

Investitor: GRAD KORČULA
TRG BRAĆE ANTUNA I STJEPANA RADIĆA 1, KORČULA, 20260 KORČULA
OIB: 92770362982

Izradio/la:
Nazifovski Ivo

Odgovorna osoba za obavljanje stručnih geodetskih poslova:
Nazifovski Ivo

DOSADAŠNJE STANJE

Redni broj	Broj posjedovnog lista	Dio ili udio dijela	Prezime i ime odnosno tvrtka ili naziv upisane osobe Prebivalište odnosno sjedište, ulica i kućni broj upisane osobe OIB	Suvlas. dio na dijelu	Broj katastar. čestice	Adresa katastarske čestice (naziv rudine, ulice, trga i sl.)	Način uporabe katastarske čestice Način uporabe zgrade, adresa zgrade Naziv zgrade Pravo građenja	Površina katastarske čestice	Posebni pravni režimi
			ha a m ²						
1	2	3	4	5	6	7	8	9	
1	1778	1/1	REPUBLIKA HRVATSKA (VLASNIK) OIB: 52634238587		*32	GRAD	ZGRADA	79	K D
								79	
2	1810	1/4	BALZANI PAOLINA GM. ANTONIO (VLASNIK)		*33/2	SV.ROK	RUŠEVINA	22	K D
		1/4	BALZANI VINZENZO GM.ANTONIO (VLASNIK)					22	
		1/2	REPUBLIKA HRVATSKA (VLASNIK) OIB: 52634238587						
3	1775	1/1	REPUBLIKA HRVATSKA (VLASNIK) OIB: 52634238587		*33/1	SV.ROK	ZGRADA	40	K D
								40	
4	1960	1/1	JAVNO DOBRO U OPĆOJ UPORABI-U NEOTUĐIVOM VLASNIŠTVU: GRAD KORČULA, KORČULA (VLASNIK) OIB: 92770362982		*36	KOD OPĆINE	ZGRADA	36	K D
								36	

NOVO STANJE

Broj posjedovnog lista	Dio ili udio dijela	Prezime i ime odnosno tvrtka ili naziv upisane osobe Prebivalište odnosno sjedište, ulica i kućni broj upisane osobe OIB	Suvlas. dio na dijelu	Broj katastar. čestice	Broj detalj. lista	Adresa katastarske čestice (naziv rudine, ulice, trga i sl.)	Način uporabe katastarske čestice Način uporabe zgrade, adresa zgrade Naziv zgrade Pravo građenja	Površina katastarske čestice ha a m ²	Posebni pravni režimi	Z.K. podaci	
										Broj katastarske čestice	Broj ZK uloška
10	11	12	13	14	15	16	17	18		19	20
1778	1/1	REPUBLIKA HRVATSKA (VLASNIK) OIB: 52634238587		*32	1	poništava se i spaja u k.č. 1530	STAMBENA ZGRADA, KORČULA, ULICA GIUNIO 11, KORČULA, ULICA OD TEATRA 8	76	KD	1530	41
								76			
1810	1/4	BALZANI PAOLINA GM. ANTONIO (VLASNIK)		*33/2	1	poništava se i spaja u k.č. 1529	STAMBENA ZGRADA, KORČULA, ULICA GIUNIO 9	22	KD	1529	132
	1/4	BALZANI VINZENZO GM.ANTONIO (VLASNIK)						22			
	1/2	REPUBLIKA HRVATSKA (VLASNIK) OIB: 52634238587									
1775	1/1	REPUBLIKA HRVATSKA (VLASNIK) OIB: 52634238587		*33/1	1	poništava se i spaja u k.č. 1528	STAMBENA ZGRADA, KORČULA, ULICA GIUNIO 5, 7, KORČULA, ULICA OD TEATRA 6	40	KD	1528	51
								40			
1960	1/1	JAVNO DOBRO U OPĆOJ UPORABI-U NEOTUĐIVOM VLASNIŠTVU: GRAD KORČULA, KORČULA (VLASNIK) OIB: 92770362982			1531	1	KORČULA, ULICA GIUNIO	03	KD	1531	1424

NOVO STANJE

Broj posjedovnog lista	Dio ili udio dijela	Prezime i ime odnosno tvrka ili naziv upisane osobe Prebivalište odnosno sjedište, ulica i kućni broj upisane osobe OIB	Suvlas. dio na dijelu	Broj katastar. čestice	Broj detalj. lista	Adresa katastarske čestice (naziv rudine, ulice, trga i sl.)	Način uporabe katastarske čestice Način uporabe zgrade, adresa zgrade Naziv zgrade Pravo građenja	Površina katastarske čestice ha a m ²	Posebni pravni režimi	Z.K. podaci	
										Broj katastarske čestice	Broj ZK uloška
10	11	12	13	14	15	16	17	18		19	20
1960	1/1	JAVNO DOBRO U OPĆOJ UPORABI-U NEOTUĐIVOM VLASNIŠTVU: GRAD KORČULA, KORČULA (VLASNIK) OIB: 92770362982		1532	1	KOD OPĆINE	ZGRADA	03 12	KD	1532	1424
1960	1/1	JAVNO DOBRO U OPĆOJ UPORABI-U NEOTUĐIVOM VLASNIŠTVU: GRAD KORČULA, KORČULA (VLASNIK) OIB: 92770362982		1533	1	KOD OPĆINE	ZGRADA	12 21 21	KD	1533	1424
33	1/4 1/4 1/2	DENOBLE ANDRO, JAKOV, ŠETALIŠTE FRANA KRŠINIĆA 54, KORČULA DENOBLE EMIL, JAKOV, R. DENOBLE, ZAGRADAC 37, KORČULA (POSJEDNIK) OIB: 14783884208 DENOBLE IVO, IVO, R. DENOBLE, ŽRNOVSKA BANJA, ŽRNOVO (POSJEDNIK) OIB: 63611703335		*38 1527	1 1	poništava se i spaja u k.č. 1527 KORČULA, ULICA GIUNIO	STAMBENA ZGRADA	33 33	KD	1527	51
				*39	1	poništava se i spaja u k.č. 1526			KD		

DOSADAŠNJE STANJE

Redni broj	Broj posjedovnog lista	Dio ili udio dijela	Prezime i ime odnosno tvrtka ili naziv upisane osobe Prebivalište odnosno sjedište, ulica i kućni broj upisane osobe OIB	Suvlas. dio na dijelu	Broj katastar. čestice	Adresa katastarske čestice (naziv rudine, ulice, trga i sl.)	Način uporabe katastarske čestice Način uporabe zgrade, adresa zgrade Naziv zgrade Pravo građenja	Površina katastarske čestice	Posebni pravni režimi	
								ha a m ²		
1	2	3	4	5	6	7	8	9		
7	71	1/1	GIUNIO JERKO, POK.PETAR, R. GIUNIO, KORČULA, BISKUPIJE (POSJEDNIK)		7	MJESTO	NEPLODNO	68	K D	
								68		
								$\Sigma(\Sigma)=$	3 10	
								$\Delta(\Sigma)+=-$	09	

NOVO STANJE

Broj posjedovnog lista	Dio ili udio dijela	Prezime i ime odnosno tvrtka ili naziv upisane osobe Prebivalište odnosno sjedište, ulica i kućni broj upisane osobe OIB	Suvlas. dio na dijelu	Broj katastar. čestice	Broj detalj. lista	Adresa katastarske čestice (naziv ruđine, ulice, trga i sl.)	Način uporabe katastarske čestice Način uporabe zgrade, adresa zgrade Naziv zgrade Pravo građenja	Površina katastarske čestice ha a m ²	Posebni pravni režimi	Z.K. podaci	
										Broj katastarske čestice	Broj ZK uloška
10	11	12	13	14	15	16	17	18		19	20
71	1/1	GIUNIO JERKO, POK.PETAR, R. GIUNIO, KORČULA, BISKUPIJE (POSJEDNIK)		1526	1	KORČULA, ULICA GIUNIO	STAMBENA ZGRADA	27 27	KD	1526	558
71	1/1	GIUNIO JERKO, POK.PETAR, R. GIUNIO, KORČULA, BISKUPIJE (POSJEDNIK)		7	1	KORČULA, ULICA GIUNIO	DVORIŠTE	67 67	KD	7	1081
$\Sigma(\Sigma)=$								3 01			

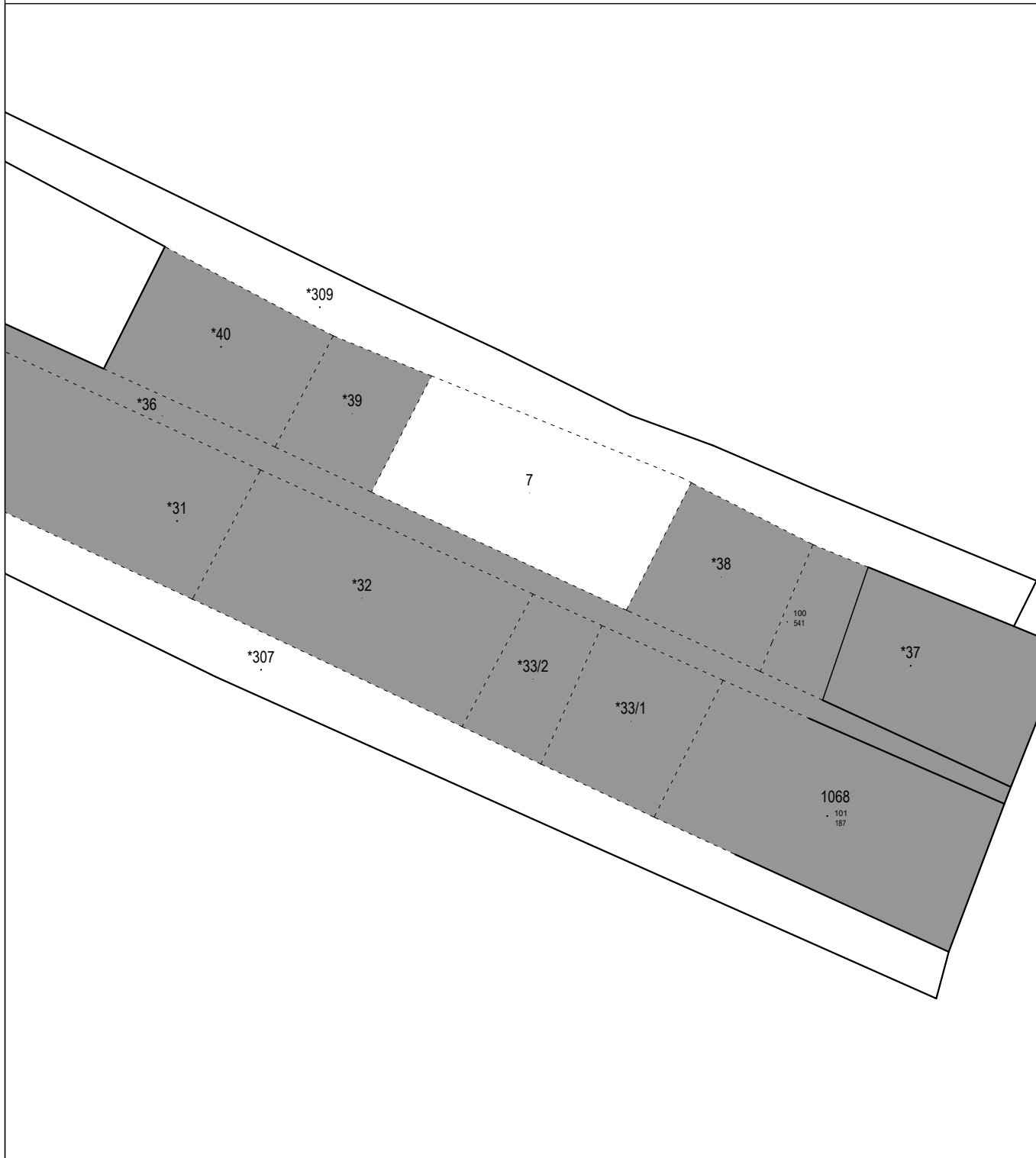
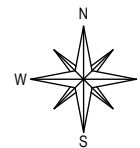
Investitor:
GRAD KORČULA
Trg braće Antuna i Stjepana Radića 1, 20260 Korčula
OIB 92770362982

Katastarska općina: Korčula
MBR: 314650
Detaljni list: 1

KOPIJA KATASTARSKOG PLANA

- stanje prije promjene -
- dioba ili spajanje katastarskih čestica -
- evidentiranje stvarnog položaja -

Mjerilo 1:250
Izorno mjerilo 1:2880



Izradio:
Goran Jerneiĉ mag.ing.geod.et geoinf.
Zabok, prosinac 2020. godine
Broj elaborata: 183-12/2020

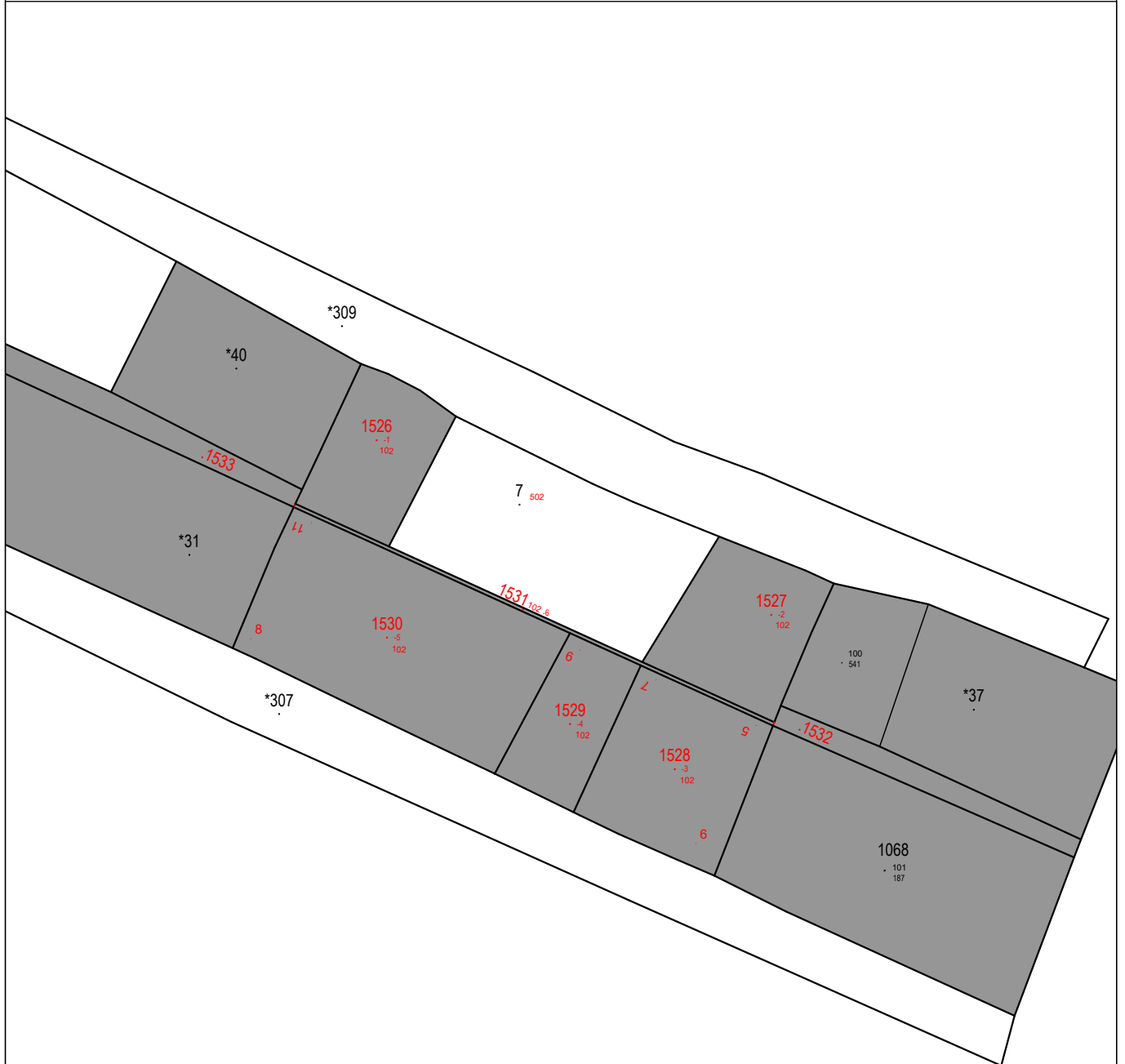

Odgovorna osoba za obavljanje stručnih
geodetskih poslova:
Ivo Nazifovski, dipl. ing. geodezije

Investitor:
GRAD KORČULA
Trg braće Antuna i Stjepana Radića 1, 20260 Korčula
OIB 92770362982

Katastarska općina: Korčula
MBR: 314650
Detaljni list: 1

KOPIJA KATASTARSKOG PLANA

- predloženo novo stanje -
- dioba ili spajanje katastarskih čestica -
- evidentiranje stvarnog položaja -
Mjerilo 1:250
Izvorno mjerilo 1:2880



Izradio:
Goran Jerneiĉ mag.ing.geod.et geoinf.
Zabok, prosinac 2020. godine
Broj elaborata: 183-12/2020

Odgovorna osoba za obavljanje stručnih
geodetskih poslova:
Ivo Nazifovski, dipl. ing. geodezije

Broj:

OPĆINSKI SUD U DUBROVNIKU
ZEMLJIŠNOKNJIŽNI ODJEL KORČULA

Katastarska općina: **KORČULA**

PODRUČNI URED ZA KATASTAR DUBROVNIK
ODJEL ZA KATASTAR NEKRETNINA KORČULA

Prijavni list sastavljen: prosinac 2020

PRIJAVNI LIST

ZA ZEMLJIŠNU KNJIGU

Investitor: GRAD KORČULA
TRG BRAĆE ANTUNA I STJEPANA RADIĆA 1, KORČULA, 20260 KORČULA
OIB: 92770362982

Izradio/la:
Nazifovski Ivo

Odgovorna osoba za obavljanje stručnih geodetskih poslova:
Nazifovski Ivo

DOSADAŠNJE STANJE

Redni broj	Broj ZK uložka	Dio ili udio dijela	Prezime i ime odnosno tvrtka ili naziv upisane osobe Prebivalište odnosno sjedište, ulica i kućni broj upisane osobe OIB	Suvlas. dio na dijelu Etažni udio	Broj katastar. čestice	Oznaka zemljišta (Način uporabe katastarske čestice Način uporabe zgrade, kućni broj, Naziv zgrade, Pravo građenja)	Ukupna površina katastarske čestice Površina dijelova katastarske čestice		
							jutro	čhv	ha a m ²
1	2	3	4	5	6	7	8		
1	41 ZKt 1	1/1	REPUBLIKA HRVATSKA OIB: 52634238587		32 ZGR	KUĆA			36
2	132	1/4 1/4 1/2	BALZANI PAOLINA GM. ANTONIO BALZANI VINZENZO GM. ANTONIO REPUBLIKA HRVATSKA OIB: 52634238587		33/2 ZGR	CASA DI ABITAZIONE			22
3	51 ZKt 2	1/1	REPUBLIKA HRVATSKA OIB: 52634238587		33/1 ZGR	KUĆA			40
4	1424	1/1	JAVNO DOBRO U OPĆOJ UPORABI - U NEOTUĐIVOM VLASNIŠTVU: GRAD KORČULA OIB: 92770362982		36 ZGR	CALLICELLA			

NOVO STANJE							
Broj ZK uloška	Dio ili udio dijela	Prezime i ime odnosno tvrka ili naziv upisane osobe Prebivalište odnosno sjedište, ulica i kućni broj upisane osobe OIB	Suvlas. dio na dijelu Etažni udio	Broj katastar. čestice	Adresa katastarske čestice (naziv rudine, ulice, trga i sl.)	Način uporabe katastarske čestice Način uporabe zgrade, Adresa zgrade Naziv zgrade Pravo građenja	Površina katastarske čestice ha a m ²
9	10	11	12	13	14	15	16
41 ZKt 1	1/1	REPUBLIKA HRVATSKA OIB: 52634238587		32 ZGR	poništava se i spaja u k.č. 1530	STAMBENA ZGRADA, KORČULA, ULICA GIUNIO 11, KORČULA, ULICA OD TEATRA 8	76
				1530	KORČULA, ULICA OD TEATRA, ULICA GIUNIO		76
132	1/4	BALZANI PAOLINA GM. ANTONIO		33/2 ZGR	poništava se i spaja u k.č. 1529	STAMBENA ZGRADA, KORČULA, ULICA GIUNIO 9	22
	1/4	BALZANI VINZENZO GM. ANTONIO		1529	KORČULA, ULICA GIUNIO		22
	1/2	REPUBLIKA HRVATSKA OIB: 52634238587					
51 ZKt 2	1/1	REPUBLIKA HRVATSKA OIB: 52634238587		33/1 ZGR	poništava se i spaja u k.č. 1528	STAMBENA ZGRADA, KORČULA, ULICA GIUNIO 5, 7, KORČULA, ULICA OD TEATRA 6	40
				1528	KORČULA, ULICA OD TEATRA, ULICA GIUNIO		40
1424	1/1	JAVNO DOBRO U OPĆOJ UPORABI - U NEOTUĐIVOM VLASNIŠTVU: GRAD KORČULA OIB: 92770362982		1531	KORČULA, ULICA GIUNIO	STAMBENA ZGRADA	03
1424	1/1	JAVNO DOBRO U OPĆOJ UPORABI - U NEOTUĐIVOM VLASNIŠTVU: GRAD KORČULA OIB: 92770362982		1532	KOD OPĆINE	ZGRADA	03 12

DOSADAŠNJE STANJE

Redni broj	Broj ZK uloška	Dio ili udio dijela	Prezime i ime odnosno tvrtka ili naziv upisane osobe Prebivalište odnosno sjedište, ulica i kućni broj upisane osobe OIB	Suvlas. dio na dijelu Etažni udio	Broj katastar. čestice	Oznaka zemljišta (Način uporabe katastarske čestice Način uporabe zgrade, kućni broj, Naziv zgrade, Pravo građenja)	Ukupna površina katastarske čestice Površina dijelova katastarske čestice		
							jutro	čhv	ha a m ²
1	2	3	4	5	6	7	8		
5	51 ZKt 1	1/1	DENOBLE KATA Ž. IVANA ROĐ. STECCA, KORČULA		38 ZGR	CASA			36
6	558 ZKt 3	1/8 2/8 2/8 3/8	GIUNIO BARICA UD. PETRA ANĐELKOVIĆ MAJA, BEOGRAD MATULIĆ MIRA FISKOVIĆ DR. IGOR CVITOV		39 ZGR	CASSAMENTO			29
7	1081 ZKt 2	1/1	GIUNIO JERKO POK. PETRA		7	VRT U GRADU			68
							$\Sigma(\Sigma)=$		2 31
							$\Delta(\Sigma)+- =$		-37

NOVO STANJE

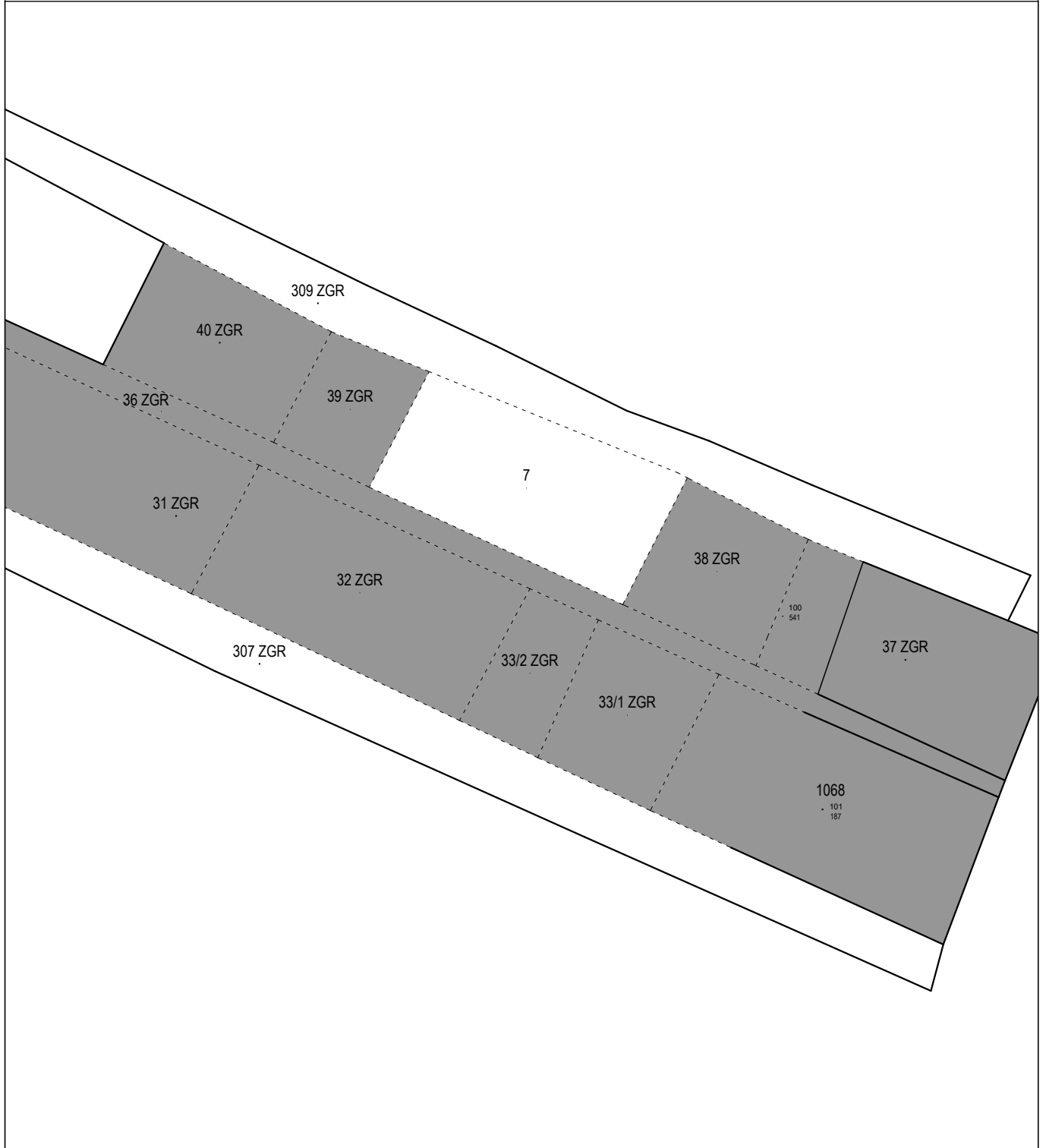

Broj ZK uloška	Dio ili udio dijela	Prezime i ime odnosno tvrka ili naziv upisane osobe Prebivalište odnosno sjedište, ulica i kućni broj upisane osobe OIB	Suvlas. dio na dijelu Etažni udio	Broj katastar. čestice	Adresa katastarske čestice (naziv rudine, ulice, trga i sl.)	Način uporabe katastarske čestice Način uporabe zgrade, Adresa zgrade Naziv zgrade Pravo građenja	Površina katastarske čestice
							ha a m ²
9	10	11	12	13	14	15	16
1424	1/1	JAVNO DOBRO U OPĆOJ UPORABI - U NEOTUĐIVOM VLASNIŠTVU: GRAD KORČULA OIB: 92770362982		1533	CALLICELLA		
51 ZKt 1	1/1	DENOBLE KATA Ž. IVANA ROĐ. STECCA, KORČULA		38 ZGR	poništava se i spaja u k.č. 1527	STAMBENA ZGRADA	33
				1527	KORČULA, ULICA GIUNIO		33
558 ZKt 3	1/8	GIUNIO BARICA UD. PETRA		39 ZGR	poništava se i spaja u k.č. 1526	STAMBENA ZGRADA	27
	2/8	ANĐELKOVIĆ MAJA, BEOGRAD					27
	2/8	MATULIĆ MIRA					
	3/8	FISKOVIĆ DR. IGOR CVITOV					
1081 ZKt 2	1/1	GIUNIO JERKO POK. PETRA		7	KORČULA, ULICA GIUNIO	DVORIŠTE	67
							67
$\Sigma(\Sigma)=$							2 68

Investitor:
GRAD KORČULA
Trg braće Antuna i Stjepana Radića 1, 20260 Korčula
OIB 92770362982

Katastarska općina: Korčula
MBR: 314650
Detaljni list: 1

KOPIJA KATASTARSKOG PLANA

- zemljišnoknjižne oznake čestica -
- stanje prije promjene -
- dioba, evidentiranje zgrada i evidentiranje stvarnog položaja -
Mjerilo 1:250
Izorno mjerilo 1:2880



Izradio:
Goran Jermeić mag.ing.geod.et.geoinf.
Zabok, prosinac 2020. godine
Broj elaborata: 183-12/2020


Odgovorna osoba za obavljanje stručnih
geodetskih poslova:
Ivo Nazifovski, dipl. ing. geodezije

Investitor:
GRAD KORČULA
Trg braće Antuna i Stjepana Radića 1, 20260 Korčula
OIB 92770362982

Katastarska općina: Korčula
MBR: 314650
Detaljni list: 1

KOPIJA KATASTARSKOG PLANA

- zemljišnoknjižne oznake čestica -
- predloženo novo stanje -
- dioba, evidentiranje zgrada i evidentiranje stvarnog položaja -
Mjerilo 1:250
Izvorno mjerilo 1:2880



Izradio:
Goran Jerneić mag.ing.geod.et geoinf.
Zabok, prosinac 2020. godine
Broj elaborata: 183-12/2020

Odgovorna osoba za obavljanje stručnih
geodetskih poslova:
Ivo Nazifovski, dipl. ing. geodezije



GeoTAG d.o.o. za usluge i trgovinu

S. Radića 1, Zabok
mob.: 098 595 446
E-mail: geotag@geotag.hr
www.geotag.hr

IBAN HR7623400091110700853
OIB 58173733953

REPUBLIKA HRVATSKA
DRŽAVNA GEODETSKA UPRAVA
PODRUČNI URED ZA KATASTAR DUBROVNIK
ODJEL ZA KATASTAR NEKRETNINA KORČULA

IZVJEŠĆE O IZRAĐENOM ELABORATU

Sastavljeno dana: 23. PROSINAC 2020. godine

Investitor: **GRAD KORČULA**
TRG BRAĆE ANTUNA I STJEPANA RADIĆA 1, KORČULA, 20260 KORČULA
OIB: 92770362982

PREDMET: GEODETSKI ELABORAT za potrebe provođenja promjena u katastru zemljišta u svrhu dioba ili spajanje katastarskih čestica, evidentiranje, brisanje ili promjena podataka o zgradama ili drugim građevinama, evidentiranje stvarnog položaja pojedinačnih već evidentiranih katastarskih čestica na k.č. *32, *33/1, *33/2, *36, *38, *39, 7 u k.o. KORČULA (Mbr: 314650)

Izvješće o izrađenom elaboratu sadrži:

1. Izvješće o utvrđivanju međa i drugih granica te o novom razgraničenju
2. Izvješće o zgradama i drugim građevinama
3. Tehničko izvješće



GeoTAG d.o.o. za usluge i trgovinu

S. Radića 1, Zabok
mob.: 098 595 446
E-mail: geotag@geotag.hr
www.geotag.hr

IBAN HR7623400091110700853
OIB 58173733953

REPUBLIKA HRVATSKA
DRŽAVNA GEODETSKA UPRAVA
PODRUČNI URED ZA KATASTAR DUBROVNIK
ODJEL ZA KATASTAR NEKRETNINA KORČULA

IZVJEŠĆE O UTVRĐIVANJU MEĐA I DRUGIH GRANICA TE O NOVOM RAZGRANIČENJU

Na terenu su snimljene sve vidljive međne točke i sav detalj (na objektima, putevima, zgradama, zidovima i sl.) katastarskih čestica koje su predmet elaborata kao što je prikazano na skici izmjere. Na skici izmjere prikazane su i međne točke postojećih već evidentiranih katastarskih čestica koje su na terenu definirane kamenim zidovima, podzidima i ogradama ili vidljivo označeni trajnim oznakama, željeznim klinovima ili bolcnama pokraj kojih je upisan broj točke.

Očividom na terenu u prisutnosti investitora te nositelja prava na predmetnim česticama ustanovljeno je da su točke linije područja mjerenih podataka u k.o. KORČULA na terenu definirane i vidljivo označene trajnim oznakama, željeznim klinovima ili bolcnama uz koje je napisan odgovarajući broj točke (članak 51. Pravilnika o geodetskim elaboratima) kao što je prikazano na skici izmjere, osim u slučajevima kada međe katastarskih čestica čine raspoznatljive lomne točke građevina, kuća, zgrada, ograda i sl. (sukladno članku 51. Pravilnika o geodetskim elaboratima), te da su sve međe nesporne.

Obzirom da su elaboratom točnije evidentirane i međe susjednih katastarskih čestica, s obilježavanjem lomnih točaka točnije evidentiranih međa upoznati su i nositelji prava na predmetnim i nositelji prava na susjednim katastarskim česticama. Za obilježavanje lomnih točaka vidljivim trajnim oznakama korišteni su željezni klinovi pokraj kojih je crveno ispisan broj točke kao na skici izmjere (članak 51. Pravilnika o geodetskim elaboratima), osim u slučajevima kada međe katastarskih čestica čine raspoznatljive lomne točke građevina, kuća, zgrada, ograda i sl. (sukladno članku 51. Pravilnika o geodetskim elaboratima).

Sukladno *Uputi vezano uz postupak izrade parcelacijskih i drugih geodetskih elaborata kao tehničke osnove za održavanje katastarskog operata (digitalnog katastarskog plana)*, Klasa: 931-01/13-01/29, UrBroj: 541-03/1-13-1, od 10. lipnja 2013. godine, u elaboratu (na skici mjerenja i popisu koordinata) su iskazani mjereni podaci o stvarnom stanju predmetnih katastarskih čestica.

Izrađeni geodetski elaborat predložen je nositeljima prava na katastarskim česticama koje su predmet elaborata i nositeljima prava na susjednim katastarskim česticama što je vidljivo iz evidentiranih potpisa nositelja prava na katastarskim česticama u nastavku izvješća i/ili iz priloženih suglasnosti i/ili iz priloženih poštanskih povratnica.

Investitoru geodetskog elaborata, GRAD KORČULA, TRG BRAĆE ANTUNA I STJEPANA RADIĆA 1, KORČULA, 20260 KORČULA, OIB: 92770362982, dani su na uvid podaci elaborata te u znak suglasnosti s istim investitor potpisuje ovo izvješće.

Prisutne stranke svojim su potpisom potvrdile da su suglasne s izrađenim geodetskim elaboratom te da nemaju primjedbi na promjene opisane u prijavnom listu za katastar i za zemljišnu knjigu te prikazane na kopiji katastarskog plana.

Predlaže se provedba promjena prema priloženim prijavnim listovima za katastar i za zemljišnu knjigu.

Investitor:

GRAD KORČULA

Trg braće Antuna i Stjepana Radića 1, 20260 Korčula

OIB 92770362982

Potpisao/la, ime i prezime: Andrija Fabris, ing.

Funkcija: gradonačelnik

Potpisi nositelja prava na katastarskim česticama koje su predmet postupka:

GRAD KORČULA

Trg braće Antuna i Stjepana Radića 1, 20260 Korčula

OIB 92770362982

Potpisao/la, ime i prezime: Andrija Fabris, ing.

Funkcija: gradonačelnik

(stranci elaborat osobno predočen)

*(KAT) k.o. Korčula *39, *32, *33/2, *33/1, *36, *38, 7; (ZK) k.o. Korčula 39 ZGR, 32 ZGR, 33/2 ZGR, 33/1 ZGR, 36 ZGR, 38 ZGR, 7*

ANTE RADONIĆ

Žrnovo 1267, 20275 Žrnovo

OIB 90097571414

(stranci poštom poslan poziv na izlaganje)

*(KAT) k.o. Korčula *39, *32, *33/2, *33/1, D*36, *38, 7; (ZK) k.o. Korčula 39 ZGR, 32 ZGR, 33/2 ZGR, 33/1 ZGR, D36 ZGR, 38 ZGR, 7*

MARIJA MILANOVIĆ

Korčulanskih Bratovština 5, 20260 Korčula

OIB 08709910458

(stranci poštom poslan poziv na izlaganje)

*(KAT) k.o. Korčula *39, *32, *33/2, *33/1, D*36, *38, 7; (ZK) k.o. Korčula 39 ZGR, 32 ZGR, 33/2 ZGR, 33/1 ZGR, D36 ZGR, 38 ZGR, 7*

MILENA ROSO

Ulica Giunio 2, 20260 Korčula

OIB 52159356964

(stranci poštom poslan poziv na izlaganje)

*(KAT) k.o. Korčula *39, *32, *33/2, *33/1, D*36, *38, 7; (ZK) k.o. Korčula 39 ZGR, 32 ZGR, 33/2 ZGR, 33/1 ZGR, D36 ZGR, 38 ZGR, 7*

BLITVIĆ SAŠA

Bolnička cesta 34F, 10000 Zagreb

OIB 84672608178

(stranci poštom poslan poziv na izlaganje)

*(KAT) k.o. Korčula *39, *32, *33/2, *33/1, D*36, *38, 7; (ZK) k.o. Korčula 39 ZGR, 32 ZGR, 33/2 ZGR, 33/1 ZGR, D36 ZGR, 38 ZGR, 7*

EGON DEPOLO

Ulica Giunio 2, 20260 Korčula

OIB 75783961738

(stranci poštom poslan poziv na izlaganje)

*(KAT) k.o. Korčula *39, *32, *33/2, *33/1, D*36, *38, 7; (ZK) k.o. Korčula 39 ZGR, 32 ZGR, 33/2 ZGR, 33/1 ZGR, D36 ZGR, 38 ZGR, 7*

TONKA BOGLIĆ

Mala Gršćica 5, 20271 Blato

OIB 32156608351

(stranci poštom poslan poziv na izlaganje)

*(KAT) k.o. Korčula *39, *32, *33/2, *33/1, D*36, *38, 7; (ZK) k.o. Korčula 39 ZGR, 32 ZGR, 33/2 ZGR, 33/1 ZGR, D36 ZGR, 38 ZGR, 7*

DARKO FRITZ

Ulica Giunio 11, 20260 Korčula

OIB 31720254115

(stranci poštom poslan poziv na izlaganje)

*(KAT) k.o. Korčula *39, *32, *33/2, *33/1, D*36, *38, 7; (ZK) k.o. Korčula 39 ZGR, 32 ZGR, 33/2 ZGR, 33/1 ZGR, D36 ZGR, 38 ZGR, 7*

BOROVINA ŽELJKO

Cvjetno naselje 12, 20260 Korčula

OIB 22514961089

(stranci poštom poslan poziv na izlaganje)

*(KAT) k.o. Korčula *39, *32, *33/2, *33/1, D*36, *38, 7; (ZK) k.o. Korčula 39 ZGR, 32 ZGR, 33/2 ZGR, 33/1 ZGR, D36 ZGR, 38 ZGR, 7*

Potpisi stvarnih korisnika na katastarskim česticama koje graniče s predmetnim česticama:

GRAD KORČULA – javno dobro u općoj uporabi

Trg braće Antuna i Stjepana Radića 1, 20260 Korčula

OIB 92770362982

Potpisao/la, ime i prezime: Andrija Fabris, ing.

Funkcija: gradonačelnik

(stranci elaborat osobno predočen)

*(KAT) k.o. Korčula *309, *36, *307; (ZK) k.o. Korčula 309 ZGR, 36 ZGR, 307 ZGR*

UDRUŽENJE PENZIONERA N.R.H. - PODRUŽNICA KORČULA

Ulica Giunio 1, 20260 Korčula

OIB

Potpisao/la, ime i prezime:

Funkcija:

(stranci poštom poslan poziv na izlaganje)

*(KAT) k.o. Korčula *37 ; (ZK) k.o. Korčula 37 ZGR*

EBIP MUZAFER

Ulica od Teatra 4, 20260 Korčula

OIB 35931084588

(stranci poštom poslan poziv na izlaganje)

(KAT) k.o. Korčula 1068 ; (ZK) k.o. Korčula 1068

EBIP BRANKICA

Ulica od Teatra 4, 20260 Korčula

OIB 35931084588

(stranci poštom poslan poziv na izlaganje)

(KAT) k.o. Korčula 1068 ; (ZK) k.o. Korčula 1068

SUZANA LUCIN

Ulica od Teatra 4, 20260 Korčula

OIB 56929557604

(stranci poštom poslan poziv na izlaganje)

(KAT) k.o. Korčula 1068 ; (ZK) k.o. Korčula 1068

ANDRIJIĆ JOSIP

Ulica Bernarda Bernardi 22, 20260 Korčula

OIB 25124574109

(stranci poštom poslan poziv na izlaganje)

*(KAT) k.o. Korčula *31 ; (ZK) k.o. Korčula 31 ZGR*

LOKARDA D.O.O. ZA TRGOVINU I USLUGE

Ulica Giunio 13, 20260 Korčula

OIB 79114932929

(stranci poštom poslan poziv na izlaganje)

*(KAT) k.o. Korčula *40 ; (ZK) k.o. Korčula 40 ZGR*

Odgovorna osoba za obavljanje stručnih geodetskih poslova:

Nazifovski Ivo dipl.ing.geod.



GeoTAG d.o.o. za usluge i trgovinu

S. Radića 1, Zabok
mob.: 098 595 446
E-mail: geotag@geotag.hr
www.geotag.hr

IBAN HR7623400091110700853
OIB 58173733953

REPUBLIKA HRVATSKA
DRŽAVNA GEODETSKA UPRAVA
PODRUČNI URED ZA KATASTAR DUBROVNIK
ODJEL ZA KATASTAR NEKRETNINA KORČULA

IZVJEŠĆE O ZGRADAMA I DRUGIM GRAĐEVINAMA

Terenskim uvidajem utvrđeno je da se u k.o. KORČULA nalaze zgrade:

k.č.: 1526 - zgrada redni broj -1, STAMBENA ZGRADA, 27 m²

za koju je priložen akt

Zgrada iz postojećeg katastarskog operata i zemljišne knjige.

k.č.: 1527 - zgrada redni broj -2, STAMBENA ZGRADA, 33 m²

za koju je priložen akt

Zgrada iz postojećeg katastarskog operata i zemljišne knjige.

k.č.: 1528 - zgrada redni broj -3, STAMBENA ZGRADA, KORČULA, ULICA GIUNIO 5, KORČULA, ULICA GIUNIO 7, KORČULA, ULICA OD TEATRA 6, 40 m²

za koju je priložen akt

Zgrada iz postojećeg katastarskog operata i zemljišne knjige.

k.č.: 1529 - zgrada redni broj -4, STAMBENA ZGRADA, KORČULA, ULICA GIUNIO 9, 22 m²

za koju je priložen akt

Zgrada iz postojećeg katastarskog operata i zemljišne knjige.

k.č.: 1530 - zgrada redni broj -5, STAMBENA ZGRADA, KORČULA, ULICA GIUNIO 11, KORČULA, ULICA OD TEATRA 8, 76 m²

za koju je priložen akt

Zgrada iz postojećeg katastarskog operata i zemljišne knjige.

k.č.: 1531 - zgrada redni broj -6, STAMBENA ZGRADA, 3 m²

za koju je priložen akt

Zgrada iz postojećeg katastarskog operata i zemljišne knjige.

Površine zgrada izračunate su nakon izvršenog mjerenja na terenu i obrade podataka u uredu iz koordinata detaljnih točaka.

Predlaže se provođenje promjena koje su opisane u prijavnim listovima i prikazane na kopiji katastarskog plana.

Investitor:

GRAD KORČULA
TRG BRAĆE ANTUNA I STJEPANA RADIĆA 1, KORČULA, 20260 KORČULA
OIB: 92770362982
Potpisao/la, ime i prezime: Andrija Fabris, ing.
Funkcija: gradonačelnik

Potpisi nositelja prava na katastarskim česticama na kojima se predlaže evidentiranje ili promjena podataka o zgradama i drugim građevinama:

GRAD KORČULA

Trg braće Antuna i Stjepana Radića 1, 20260 Korčula

OIB 92770362982

Potpisao/la, ime i prezime: Andrija Fabris, ing.

Funkcija: gradonačelnik

(stranci elaborat osobno predöčen)

*(KAT) k.o. Korčula *39, *32, *33/2, *33/1, *36, *38, 7; (ZK) k.o. Korčula 39 ZGR, 32 ZGR, 33/2 ZGR, 33/1 ZGR, 36 ZGR, 38 ZGR, 7*

ANTE RADONIĆ

Žrnovo 1267, 20275 Žrnovo

OIB 90097571414

(stranci poštom poslan poziv na izlaganje)

*(KAT) k.o. Korčula *39, *32, *33/2, *33/1, D*36, *38, 7; (ZK) k.o. Korčula 39 ZGR, 32 ZGR, 33/2 ZGR, 33/1 ZGR, D36 ZGR, 38 ZGR, 7*

MARIJA MILANOVIĆ

Korčulanskih Bratovština 5, 20260 Korčula

OIB 08709910458

(stranci poštom poslan poziv na izlaganje)

*(KAT) k.o. Korčula *39, *32, *33/2, *33/1, D*36, *38, 7; (ZK) k.o. Korčula 39 ZGR, 32 ZGR, 33/2 ZGR, 33/1 ZGR, D36 ZGR, 38 ZGR, 7*

MILENA ROSO

Giunio 2, 20260 Korčula

OIB 52159356964

(stranci poštom poslan poziv na izlaganje)

*(KAT) k.o. Korčula *39, *32, *33/2, *33/1, D*36, *38, 7; (ZK) k.o. Korčula 39 ZGR, 32 ZGR, 33/2 ZGR, 33/1 ZGR, D36 ZGR, 38 ZGR, 7*

BLITVIĆ SAŠA

Bolnička cesta 34F, 10000 Zagreb

OIB 84672608178

(stranci poštom poslan poziv na izlaganje)

*(KAT) k.o. Korčula *39, *32, *33/2, *33/1, D*36, *38, 7; (ZK) k.o. Korčula 39 ZGR, 32 ZGR, 33/2 ZGR, 33/1 ZGR, D36 ZGR, 38 ZGR, 7*

EGON DEPOLO

Ulica Giunio 5, 20260 Korčula

OIB 75783961738

(stranci poštom poslan poziv na izlaganje)

*(KAT) k.o. Korčula *39, *32, *33/2, *33/1, D*36, *38, 7; (ZK) k.o. Korčula 39 ZGR, 32 ZGR, 33/2 ZGR, 33/1 ZGR, D36 ZGR, 38 ZGR, 7*

TONKA BOGLIĆ

Mala Grščica 5, 20271 Blato

OIB 32156608351

(stranci poštom poslan poziv na izlaganje)

*(KAT) k.o. Korčula *39, *32, *33/2, *33/1, D*36, *38, 7; (ZK) k.o. Korčula 39 ZGR, 32 ZGR, 33/2 ZGR, 33/1 ZGR, D36 ZGR, 38 ZGR, 7*

DARKO FRITZ

Giunio 11, 20260 Korčula

OIB 31720254115

(stranci poštom poslan poziv na izlaganje)

*(KAT) k.o. Korčula *39, *32, *33/2, *33/1, D*36, *38, 7; (ZK) k.o. Korčula 39 ZGR, 32 ZGR, 33/2 ZGR, 33/1 ZGR, D36 ZGR, 38 ZGR, 7*

BOROVINA ŽELJKO

Cvjetno naselje 12, 20260 Korčula

OIB 22514961089

(stranci poštom poslan poziv na izlaganje)

*(KAT) k.o. Korčula *39, *32, *33/2, *33/1, D*36, *38, 7; (ZK) k.o. Korčula 39 ZGR, 32 ZGR, 33/2 ZGR, 33/1 ZGR, D36 ZGR, 38 ZGR, 7*

Odgovorna osoba za obavljanje stručnih geodetskih poslova:

Nazifovski Ivo dipl.ing.geod.



GeoTAG d.o.o. za usluge i trgovinu

S. Radića 1, Zabok
mob.: 098 595 446
E-mail: geotag@geotag.hr
www.geotag.hr

IBAN HR7623400091110700853
OIB 58173733953

REPUBLIKA HRVATSKA
DRŽAVNA GEODETSKA UPRAVA
PODRUČNI URED ZA KATASTAR DUBROVNIK
ODJEL ZA KATASTAR NEKRETNINA KORČULA

TEHNIČKO IZVJEŠĆE

Na zahtjev investitora GRAD KORČULA, TRG BRAĆE ANTUNA I STJEPANA RADIĆA 1, KORČULA, 20260 KORČULA, OIB: 92770362982, izrađen je GEODETSKI ELABORAT za potrebe provođenja promjena u katastru zemljišta u svrhu dioba ili spajanje katastarskih čestica, evidentiranje, brisanje ili promjena podataka o zgradama ili drugim građevinama, evidentiranje stvarnog položaja pojedinačnih već evidentiranih katastarskih čestica, **na k.č. *32, *33/1, *33/2, *36, *38, *39, 7 u k.o. KORČULA**, a za zahvat u prostoru evidentiranje podataka o zgradama, evidentiranje stvarnog položaja i dioba ili spajanje katastarskih čestica.

Akt koji je osnova za izradu elaborata je:

Predmetni geodetski elaborat izrađen je sukladno odredbama čl. 25 st. 3 Zakona o državnoj izmjeri i katastru nekretnina (NN 112/2018), u svrhu formiranja katastarskih čestica. Jednako tako za novoformiranu kčbr 1531 k.o. Korčula nisu izdavani akti prostornog uređenja.

Lokacijska informacija (KLASA: 350-05/20-10/001252; URBROJ: 2117/1-23/2-6-21-0003; Korčula, 14.01.2021.)

Upravni odjel za prostorno uređenje i gradnju, Ispostava Korčula

Također, ovim elaboratom evidentirane su i međe između predmetnih katastarskih čestica *32, *33/1, *33/2, *36, *38, *39, 7 u k.o. KORČULA, te susjednih katastarskih čestica *31, *37, *40, *307, *309, 1068 u k.o. KORČULA sa čime su nositelji prava na nekretninama suglasni što potvrđuju svojim potpisom.

Kopija katastarskog plana koja odgovara snimljenoj situaciji u granicama točnosti plana grafičke izmjere uklopljena je pomoću identičnih točaka IT 157, IT 219, IT 220 na topografski prikaz.

Sukladno *Uputi vezano uz postupak izrade parcelacijskih i drugih geodetskih elaborata kao tehničke osnove za održavanje katastarskog operata (digitalnog katastarskog plana)*, Klasa: 931-01/13-01/29, UrBroj: 541-03/1-13-1, od 10. lipnja 2013. godine, u elaboratu (na skici mjerenja i popisu koordinata) su iskazani mjereni podaci o stvarnom stanju predmetnih katastarskih čestica.

Obzirom da su međe katastarskih čestica koje su predmet izrade elaborata nesporne te da je katastarski plan na području katastarskih čestica koje su predmet elaborata nastao vektorizacijom plana grafičke izmjere koji nije dovoljno homogen da se na njemu može primijeniti metoda preklopa uz prilagodbu prikaza okolnih katastarskih čestica, za izradu elaborata korištena je metoda uklopa uz prilagodbu prikaza okolnih katastarskih čestica prema točki 4.0 *Uputa vezano uz postupak izrade parcelacijskih i drugih geodetskih elaborata kao tehničke osnove za održavanje katastarskog operata (digitalnog katastarskog plana)*, Klasa: 931-01/13-01/29, UrBroj: 541-03/1-13-1, od 10. lipnja 2013. godine, pri čemu je uzet u obzir površinski kriterij iz članka 93. stavka 1. *Zakona o državnoj izmjeri i katastru nekretnina* (NN 112/2018).

Površine katastarskih čestica unutar linije područja mjerenih podataka u novom stanju izračunate su iz izvornih podataka (koordinata lomnih točaka međa) dobivenih na temelju terenskih mjerenja (čl. 35. Pravilnika o katastru zemljišta, NN 84/2007 i 148/2009). Razlike u površini katastarskih čestica koje se cijele nalaze unutar područja mjerenih podataka unutar su razlike dozvoljene u čl. 93. *Zakona o državnoj izmjeri i katastru nekretnina* (NN 112/2018) i te se promjene ne smatraju promjenom sastava zemljišnoknjižnog tijela. Razlike u površini koje su izvan dozvoljene razlike pojavljuju se zbog propusta koji su nastali prilikom provođenja katastarske izmjere odnosno tehničke reambulacije, izrade katastarskog operata ili u okviru izrade i provođenja pojedinih elaborata, a što se ovim elaboratom ispravlja sukladno članku 33. i 35. *Pravilnika o geodetskim elaboratima*.

Na katastarskim česticama koje se nalaze unutar područja mjerenih podataka u k.o. KORČULA usklađuje se način uporabe prema stvarnom stanju na terenu temeljem članka 37. *Pravilnika o katastru zemljišta* (NN 84/07 i 148/09).

Površine katastarskih čestica koje se postupno prilagođavaju katastru nekretnina u novom stanju izračunate su iz izvornih podataka (koordinata lomnih točaka međa) dobivenih na temelju terenskih mjerenja (čl.35. Pravilnika o katastru zemljišta, NN 84/2007) kada je uz katastarske čestice naveden način računanja M.KOORD, a izvorno mjerilo ima vrijednost "1". Navedeno se odnosi na k.č.: **7, 1526, 1527, 1528, 1529, 1530, 1531** .

Kada katastarske čestice iz dosadašnjeg stanja cijela prelazi u katastar nekretnina i kada je razlika u površini između površine Pk upisane u knjižni dio katastarskog operata i Pm površine izračunate iz mjerenih koordinata unutar razlike dozvoljene u čl. 93. *Zakona o državnoj izmjeri i katastru nekretnina* (NN 112/2018) te se promjene ne smatraju promjenom sastava zemljišnoknjižnog tijela. Katastarske čestice koje cijele prelaze u katastar nekretnina su: **7** .

Razlika između površine Pk upisane u knjižni dio katastarskog operata i površine Pt izračunate iz DKP-a veća od Δ dopkt (dopuštenog odstupanja za dvostruka mjerenja) u dosadašnjem stanju, nastala je prilikom provođenja katastarske izmjere odnosno tehničke reambulacije, izrade katastarskog operata ili u okviru izrade i provođenja

pojedinih elaborata. Uvidom u arhivu katastarskog ureda nije utvrđen uzrok pogreške te se ona prenosi na katastarsku česticu u novom stanju koja ostaje izvan područja mjerenih podataka i čija površina je izračunata dopunom. Ova razlika će se ispraviti kada katastarske čestice budu obuhvaćene terenskim mjerenjima. Razlika Pk-Pt je veća od Δ dopkt za k.č.: *36, a katastarske čestice koje sadrže pogrešku su: 1533 .

Kada katastarske čestice iz dosadašnjeg stanja cijele prelaze u katastar nekretnina i kada je razlika u površini između površine Pk upisane u knjižni dio katastarskog operata i Pm površine izračunate iz mjerenih koordinata izvan razlike dozvoljene u čl. 93. Zakona o državnoj izmjeri i katastru nekretnina (NN 112/2018) te kada uvidom u arhivu katastarskog ureda nije utvrđen uzrok razlike, smatra se da se radi o gruboj pogrešci u osnivanju i održavanju katastra iz stavka 3. čl. 93. Zakona o državnoj izmjeri i katastru nekretnina (NN 112/2018) koja se ovim elaboratom ispravlja prema stanju utvrđenom terenskim mjerenjima. Grube pogreške ispravljuju se za k.č.: III .

Za potrebe izrade ovog elaborata izvršena je terenska izmjera stabiliziranih međnih točaka predmetnih katastarskih čestica, pripadajuće zgrade, čestica ceste, tehničkih elemenata ceste i okolnog detalja tahimetrijskom metodom s totalnom mjernom stanicom "TOPCON IS301" te pripadajućom opremom s novopostavljenih pomoćnih položajnih točaka 1P, 3P, 4P, 5P, 6P, 7P, 8P, 9P kao i GNSS - RTK metodom uređajem "TOPCON HIPER_II" pomoću servisa CROPOS, a sve u apsolutnom koordinatnom sustavu HTRS96/TM.

Koordinate pomoćnih položajnih točaka 1P, 7P, 8P određene su GNSS - RTK metodom GNSS uređajem "TOPCON HIPER_II" koristeći uslugu visokopreciznog pozicioniranja CROPOS sustava Državne geodetske uprave u apsolutnom koordinatnom sustavu HTRS96/TM. Koordinate preostalih pomoćnih položajnih točaka određene su računanjem poligonskih i nivelmanskih vlakova. Popis koordinata pomoćnih položajnih točaka te popis koordinata detaljnih točaka sastavni su dio ovog elaborata.

Odgovorna osoba za obavljanje stručnih geodetskih poslova:

Nazifovski Ivo dipl.ing.geod.



REPUBLIKA HRVATSKA
Dubrovačko-neretvanska županija
Upravni odjel za prostorno uređenje i gradnju
Ispostava Korčula

KLASA: 350-05/20-10/001252
URBROJ: 2117/1-23/2-6-21-0003
Korčula, 14.01.2021.

➤ IVO NAZIFOVSKI
HR-20260 Korčula, ULICA 92 BR.9

Predmet: Lokacijska informacija
- dostavlja se

Dostavljamo Vam za traženo zemljište katastarsku česticu zgrade 36 k.o. Korčula (Korčula, Ulica od Teatra) sljedeće informacije:

I. Popis prostornih planova unutar čijeg obuhvata se nalazi zemljište

Utvrđeno je da se zemljište nalazi unutar obuhvata sljedećih planova:

- PPŽ Dubrovačko-neretvanske - VII. ID (Službeni glasnik Dubrovačko-neretvanske županije, broj 06/03., 03/05.-uskl., 03/06.* , 07/10., 04/12.-isp., 09/13. , 02/15.-uskl. i 07/16., 02/19. i 06/19.-proč.tekst; (* Presuda Visokog upravnog suda RH Broj: Usoz-96/2012-8 od 28.11.2014., "Narodne novine", broj 10/15. od 28.1.2015.))
- PPUG Korčula - III. ID (Službeni glasnik Grada Korčula, broj 02/03, 03/08, 03/11, 10/15 i 09/16)

II. Namjena prostora propisana prostornim planovima svih razina

Uvidom u PPUG Korčula - III. ID Službeni glasnik Grada Korčula, broj 02/03, 03/08, 03/11, 10/15 i 09/16, kartografski prikaz 4-10. Građevinska područja i područja posebnih uvjeta korištenja utvrđeno je:

- katastarska čestica zgrade 36 k.o. Korčula nalazi se u građevinskom području naselja, mješovite namjene - izgrađeni dio, u zoni stroge zaštite (zona A)

III. Područja u kojima je posebnim propisima propisan poseban režim korištenja prostora

Predmetna čestica nalazi se u potencijalnoj arheološkoj zoni.

IV. Obveze donošenja urbanističkog plana uređenja

Ne postoji obaveza izrade urbanističkog plana uređenja.

V. Popis prostornih planova ili njihovih izmjena i dopuna čija je izrada i donošenje u tijeku

Donesena je Odluka o izmjeni Prostornog plana uređenja Grada Korčule.

VI. Mjesto na kojem se može izvršiti uvid u prostorne planove i vrijeme kada se to može učiniti

Mjesto: Dubrovačko-neretvanska županija, Upravni odjel za prostorno uređenje i gradnju, Ispostava Korčula

Vrijeme: uredovno vrijeme nadležnog tijela.

Ova lokacijska informacija izdaje se pozivom na odredbu članka 36. Zakona o prostornom uređenju (Narodne novine, broj 153/13, 65/17, 114/18, 39/19 i 98/19).

Na temelju ove lokacijske informacije ne može se pristupiti provedbi zahvata u prostoru niti izradi projekata propisanih posebnim zakonom.

Oslobođeno od plaćanja upravne pristojbe prema Tarifnom broju 1. Uredbe o tarifi upravnih pristojbi ("Narodne novine" broj 8/17., 37/17., 129/17., 18/19., 97/19. i 128/19).

VODITELJICA ISPOSTAVE
Veronika Fabris, dipl.ing.arh

DOSTAVITI:

- ispis elektroničke isprave u spis predmeta
- elektroničku ispravu putem elektroničkog sustava (<https://dozvola.mgipu.hr>), te ovjereni ispis elektroničke isprave putem pošte
 - IVO NAZIFOVSKI
 - HR-20260 Korčula, ULICA 92 BR.9



Elektronički potpis

sukladno uredbi (EU) broj 910/2014

Vjerodostojnost ovog dokumenta možete provjeriti skeniranjem QR koda. Skeniranjem ovog koda, sustav će Vas preusmjeriti na stranice izvornika ovog dokumenta, kako biste mogli potvrditi autentičnost. Njegova vjerodostojnost u ovom digitalnom obliku, valjana je i istovjetna potpisanom dokumentu u fizičkom obliku.

VERONIKA FABRIŠ

DUBROVAČKO-NERETVANSKA ŽUPANIJA

Potpisano: 14.01.2021.

