

MATE PORTOLAN  
SPLIT  
Borisa Papandopula 29

GRAD KORČULA		
Primljeno:	11. 10	2017
Klasifikacijska oznaka	Usp. jedinica	
Držbeni broj	944-AP/18-01/09	Prilog Vrijednost
	18	1

GRAD KORČULA

**PREDMET** : izdavanje suglasnosti u skladu s odredbama članka 6. Stavka 1, Zakona o postupanju s nezakonito izgrađenim zgradama

Poštovani,

Molim Vas da mi izdate suglasnost u skladu s odredbama članka 6. stavka 1., Zakona o postupanju s nezakonito izgrađenim zgradama, za legalizacij zgrade 176 k.o. Korčula.

U prilogu dostavljam Geodetski snimak, snimak izvedenog stanja i preslik izvoda iz katastarskog plan.

S poštovanjem,

Mate Portolan





**REPUBLIKA HRVATSKA**  
**DUBROVAČKO-NERETVANSKA ŽUPANIJA**  
**Upravni odjel za prostorno uređenje i gradnju**  
**ISPOSTAVA U KORČULI**

**KLASA:** UP/I-350-05/13-02/6460  
**URBROJ:** 2117/1-23/2-1-18-6  
**Korčula,** 10.10.2018. godine

Dubrovačko – neretvanska županija, Upravni odjel za prostorno uređenje i gradnju – Ispostava u Korčuli, na temelju Zakona o postupanju s nezakonito izgrađenim zgradama (NNRH 86/12, 143/13 i 65/17) rješavajući po zahtjevu Mate Portolan iz Splita, Ul. Borisa Papandopula 29, zastupanog po punomoćnici Veljka Lalić Šegvić iz Zagreba, Antuna Bauera 24, u postupku izdavanja rješenja o izvedenom stanju nezakonito izgrađene manje zahtjevne stambene zgrade na kat.čest.zgr. 1421 k.o. Korčula, *d o n o s i*

## ZAKLJUČAK

I. Pregledom dostavljene dokumentacije utvrđeno je sljedeće:

1. Uvidom u Prostorni plan uređenja Grada Korčule (Sl.Gl. 02/03, 03/08, 03/11, 10/15 i 09/16) utvrđeno je da je kat.čest.zgr. 176 k.o. Korčula upisana kao javno dobro – kanižela (callicella).

Sukladno članku 6. stavak 1. Zakona o postupanju s nezakonito izgrađenim zgradama potrebno je da dostavite suglasnost Grada Korčule za planiranu legalizaciju zgrade.

2. Ishoditi potvrdu Uprave za zaštitu kulturnih dobara, Konzervatorskog odjela u Dubrovniku, Restićeva 7, u skladu s člankom 6. stavak 2. Zakona o postupanju s nezakonito izgrađenim zgradama (NNRH 86/12, 143/13 i 65/17), s obzirom da se uvidom u Prostorni plan uređenja Grada Korčule (Sl.Gl. 02/03, 03/08, 03/11, 10/15 i 09/16), predmetna zgrada nalazi se i u zoni stroge zaštite kulturnog dobra (zona A).

II. Temeljem navedenog ovaj ured ne može provesti upravni postupak izdavanja rješenja o izvedenom stanju pa se pozivate da u roku od 30 dana dostavite traženo kako bi ovaj upravni odjel mogao nastaviti sa postupkom izdavanja rješenja.

III. Ako se dopuna ne dostavi u roku iz točke II. ovog zaključka zahtjev za izdavanje rješenja o izvedenom stanju će se odbiti rješenjem, sukladno Zakonu.

IV. Protiv ovog zaključka nije dopuštena posebna žalba.

Za sva dodatna pojašnjenja možete se obratiti osobno ovom Upravnom odjelu ili na telefon: 020 – 715 – 910.

Prilog:

- snimak izvedenog stanja (x2)
- geodetski snimak izvedenog stanja
- preslik izvoda iz katastarskog plana
- preslik zahtjeva

Dostaviti:

1. Punomoćnica Veljka Lalić Šegvić – Zagreb, Antuna Bauera 24 (za Mata Portolana)
2. u spis – ovdje





REPUBLIKA HRVATSKA

Općinski sud u Dubrovniku  
ZEMLJIŠNOKNJIŽNI ODJEL KORČULA  
Stanje na dan: 26.10.2020. 23:29

Verificirani ZK uložak

Katastarska općina: 314650, KORČULA

Broj ZK uložka: 1424

Broj zadnjeg dnevnika: Z-6233/2020  
Aktivne plombe:IZVADAK IZ ZEMLJIŠNE KNJIGE  
NERAZVRSTANE CESTEA  
Posjedovnica  
PRVI ODJELJAK

Rbr.	Broj zemljišta (kat. čestice)	Oznaka zemljišta	Površina			Primjedba
			jutro	čhv	m2	
1.	18 ZGR	CALLICELLA				Pripis iz uložka I
2.	36 ZGR	CALLICELLA				Pripis iz uložka I
3.	47/3	STRADA PUBBLICA				Pripis iz uložka I
4.	47/4	STRADA PUBBLICA				Pripis iz uložka I
5.	49/1	STRADA				Pripis iz uložka I
6.	107 ZGR	CALLICELLA				Pripis iz uložka I
7.	123 ZGR	CALLICELLA				Pripis iz uložka I
8.	133 ZGR	CALLICELLA				Pripis iz uložka I
9.	149/42	JAVNI PUT				Pripis iz uložka I
10.	164 ZGR	CALLICELLA				Pripis iz uložka I
11.	176 ZGR	CALLICELLA			11	Pripis iz uložka I
12.	182 ZGR	CALLICELLA				Pripis iz uložka I
13.	196 ZGR	CALLICELLA				Pripis iz uložka I
14.	230 ZGR	CALLICELLA				Pripis iz uložka I
15.	239 ZGR	CALLICELLA				Pripis iz uložka I
16.	258 ZGR	CALLICELLA				Pripis iz uložka I
17.	300/1 ZGR	STRADA PUBBLICA				Pripis iz uložka I
18.	301 ZGR	STRADA PUBBLICA				Pripis iz uložka I
19.	302 ZGR	STRADA PUBBLICA				Pripis iz uložka I
20.	305 ZGR	STRADA				Pripis iz uložka I
21.	309 ZGR	STRADA PUBBLICA				Pripis iz uložka I
22.	310 ZGR	STRADA PUBBLICA				Pripis iz uložka I

**A**  
**Posjedovnica**  
**PRVI ODJELJAK**

Rbr.	Broj zemljišta (kat. čestice)	Oznaka zemljišta	Površina			Primjedba
			jutro	čhv	m2	
78.	983	STRADA PUBBLICA				Pripis iz uložka I
79.	988/1	JAVNO DOBRO			1059	Pripis iz uložka I
80.	989	ULICA POD SV. ANTON			203	Pripis iz uložka 1293
81.	990/1	LUKA, PUT			194	
82.	993/1	STRADA PUBBLICA				Pripis iz uložka I
83.	993/2	STRADA PUBBLICA			5386	Pripis iz uložka I
84.	996	STRADA PUBBLICA				Pripis iz uložka I
85.	1006	OPĆINSKI PUT				Pripis iz uložka I
86.	1007/1	NEPL. PUT BETLEM				Pripis iz uložka I
87.	1007/2	NEPLODNO PUT BETLEM				Pripis iz uložka I
88.	1007/3	NEPLODNO PUT BETLEM				Pripis iz uložka I
		<b>UKUPNO:</b>			<b>21906</b>	

**DRUGI ODJELJAK**

Rbr.	Sadržaj upisa	Primjedba
	Zaprimljeno 03.11.2014. broj Z-1623/14	
5.1	Na temelju prijedloga od 20. kolovoza 2014. te pravomoćnog rješenja Republike Hrvatske Ministarstva kulture Uprave za zaštitu kulturne baštine, Klasa:UP/I-612-08/14-06/0042, Urbroj:532-04-01-03-02/3-14-1, od 25. veljače 2014., zabilježuje se utvrđeno svojstvo kulturnog dobra čest. zgr. 107, 123, 133, 164, 176, 18, 182, 196, 230, 239, 258, 301, 302, 305, 309, 310, 311, 312, 313, 314, 315, 316, 321, 322, 323, 324, 325, 326, 327, 328, 329, 330, 331, 335, 336, 338, 339, 340, 342, 36, 300/1, označene kao zona A - potpuna zaštita povijesnih struktura, čest. zem. 47/3, 47/4, 49/1, 964, 971/1, 971/2, 972/1, 973/1 označene kao zona B - djelomična zaštita povijesnih struktura, čest. zem. 955 označene dijelom kao zona B - djelomična zaštita povijesnih struktura i dijelom kao zona C 2 - ambijentalna zaštita, zatim čest. zem. 966 označene dijelom zona B - djelomična zaštita povijesnih struktura i dijelom kao zona C 3 - ambijentalna zaštita, te čest. zem. 1006 označene dijelom zona C 3 - ambijentalna zaštita, čest. zem. 959 te dio čest. zem. 961/1 označene kao zona C 2 - ambijentalna zaštita, te čest. zem. 954/2 dio označene kao zona C 2 - ambijentalna zaštita.	ZABILJEŽBA

**B**

**Vlastovnica**

Rbr.	Sadržaj upisa	Primjedba
	1. Vlasnički dio: 1/1	
	JAVNO DOBRO U OPĆOJ UPORABI - U NEOTUĐIVOM VLASNIŠTVU: GRAD KORČULA, OIB: 92770362982	

**ivan.blitvic@korcula.hr**

---

**Pošiljatelj:** ivan.blitvic@korcula.hr  
**Poslano:** 27. listopada 2020. 14:25  
**Prima:** alan.farac@gmail.com; GK Mladen Fortunato  
**Kopija:** gradonacelnik@korcula.hr  
**Predmet:** FW: Legalizacija: Mate Portolan, Korčula  
**Privici:** Naputak.pdf; Mate Portolan.pdf

Poštovani,

U privitku vam dostavljamo izvod iz projektne dokumentacije u postupku ishođenja rješenja o izvedenom stanju za rekonstrukciju stambene zgrade izgrađene na katastarskoj čestici zgrade 1421 k.o. Korčula (Stari Grad), investitora Mate Portolana iz Splita, Ulica Borisa Papandopula 29.

Molimo da nam, sukladno Naputku gradonačelnika, koji vam u privitku i dostavljamo, dostavite vaše mišljenje o navedenom. Mišljenje je neobvezujuće.

Potvrda Grada Korčule potrebna je obzirom da su stepenice za ulaz na III. Kat izgrađene u zračnom prostoru „kanižele“ (katastarska čestica zgrade 176 k.o. Korčula).

Ovakve potvrde Grad Korčula izdavati će se ubuduće za sve nekretnine koje se nalaze u koridoru nerazvrstane ceste (javne površine), a za koje se traži ishođenje rješenja o izvedenom stanju.

Srdačan pozdrav,

v.d. Pročelnika  
Ivan Blitvić, ing. građ.  
Grad Korčula  
UO za prostorno uređenje,  
zaštitu okoliša, gradnju,  
komunalno gospodarstvo i promet  
tel: 020/446-150  
mob: 099/249-5830

01/3832716  
BORICA HUBZANIC  
ZEM NADZOR HR

TD: 08/18

**SNIMKA IZVEDENOG STANJA NEZAKONITO IZGRAĐENE ZGRADE**PODNOŠITELJI ZAHTJEVA: **MATE PORTOLAN OIB: 0570260852**  
**UL. BORISA PAPANDOPULA 29, 21000 SPLIT**GRAĐEVINA: **STAMBENA ZGRADA**LOKACIJA: **ULICA DEPOLO 4, KORČULA**  
**na k.č. \*1421 K.O. KORČULA**IZVODIO: **MARINA BRKIĆ mag.ing.aedif.**DIREKTOR: **MARINA BRKIĆ**HRVATSKA KOMORA INŽENJERA GRAĐEVINARSTVA  
Marina Brkić  
mag.ing.aedif.  
Ovlaštena inženjerka građevinarstva  
G 5431

	<b>ZEM nadzor d.o.o.</b>		
	PODNOŠITELJ	MATE PORTOLAN	TD: 08/18
	ZAHTEJIVA:	UL. BORISA PAPANOPULA 29, 21000 SPLIT	Datum: travanj 2018.
	GRAĐEVINA:	STAMBENA ZGRADA	List: 6
LOKACIJA:	ULICA DEPOLO 4, KORČULA na k.č. *1421 K.O. KORČULA		
PROJEKTANT:	MARINA BRKIĆ mag.ing.aedif.		

## B.1. OPĆI PODACI

Ova snimka nezakonito izgrađene stambene zgrade izrađene po tvrtki ZEM nadzor d.o.o. iz Zagreba, Palinovečka 19D, od strane ovlaštenog inženjera Marine Brkić mag.ing.aedif., napravljena je u svrhu ishoda rješenja o izvedenom stanju za nezakonito izgrađenu zgradu na k.č. \*1421 k.o. Korčula u Korčuli, a na adresi Ulica Depolo 4 na zahtjev vlasnika zgrade –Mate Portolan.

## B.2. LOKACIJA ZGRADE

Predmetna nezakonito izgrađena stambena zgrada nalazi se na kat.č. \*1421 k.o. Korčula u Korčuli, a na adresi Ulica Depolo 4.

Na katastarskoj čestici se nalazi nezakonito izgrađena stambena zgrada katnosti PRIZ+I.KAT+II.KAT+III.KAT+PROHODNI KROV (sve prikazano u grafičkom dijelu ove snimke izvedenog stanja), zgrada je u skupini manje zahtjevnih zgrada (BRP manji od 400m<sup>2</sup>).

## B.3. ARHITEKTONSKI OPIS ZGRADE

### 1. OBLIK I VELIČINA KATASTARSKE ČESTICE

Katastarska čestica k.č. \*1421 k.o. Korčula je tlocrtno nepravilnog oblika. Pješački pristup zgradi se nalazi s sjeverne strane čestice.

### 2. OBLIKOVANJE ZGRADE

Predmetna nezakonito izgrađena stambena zgrada je slobodnostojeća, visine PRIZ+I.KAT+II.KAT+III.KAT+PROHODNI KROV.

Predmetna zgrada se sastoji od 2 stambene jedinice s pomoćnim prostorijama te je stambene namjene. Kretanje korisnika kroz građevinu odvija se sustavom horizontalnih i vertikalnih komunikacija, organiziranih tako da omogućuje optimalno funkcioniranje, kao i da zadovolje zahtjevi za evakuacijom ljudi u slučaju potrebe.

Oblikovanje zgrade prikazano je u grafičkom dijelu ove snimke izvedenog stanja. Krov građevine je izveden kao višestrešni.

### 3. OPIS FUNKCIONALNIH SPECIFIČNOSTI

Do ulaza u zgradu dolazi se oploćenim dvorištem.

**ZEM nadzor d.o.o.**

PODNOŠITELJ MATE PORTOLAN  
ZAHTJEVA: UL. BORISA PAPANDOPULA 29, 21000 SPLIT  
GRAĐEVINA: STAMBENA ZGRADA  
LOKACIJA: ULICA DEPOLO 4, KORČULA  
na k.č. \*1421 K.O. KORČULA  
PROJEKTANT: MARINA BRKIĆ mag.ing.aedif.

TD: 08/18

Datum: travanj 2018.

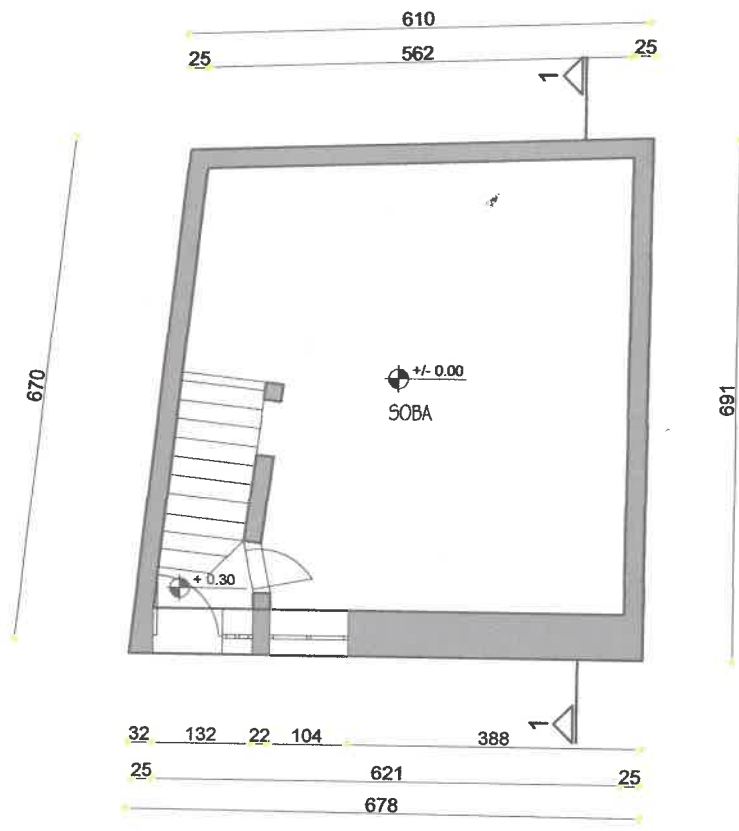
List: 8

**B.4. ISKAZ POVRŠINA I OBRAČUNSKE VELIČINE ZGRADE****BRUTO RAZVIJENA GRAĐEVINSKA POVRŠINA (GBP) - IZVEDENO STANJE**

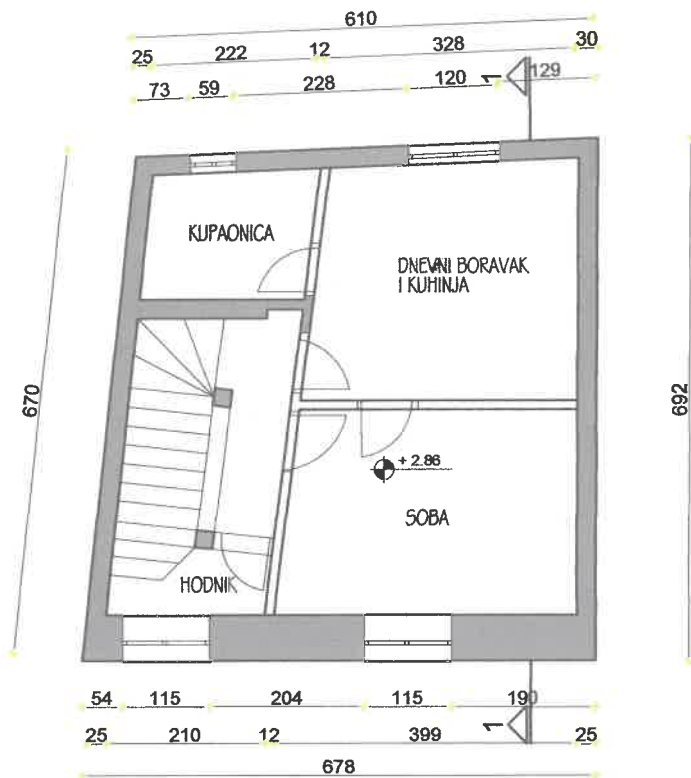
prostor/dio zgrade	površina (m2)	koeficijent	brutto površina (m2)
<b>Stambena zgrada</b>			
Prizemlje	43,62	1,00	43,62
I. kat	43,62	1,00	43,62
II. kat	43,62	1,00	43,62
III.kat	43,62	1,00	43,62
Balkon	2,46	0,25	0,62
Terasa-prohodni krov	9,94	0,50	4,97
Vanj. stubište	1,71	0,75	1,28
<b>Brutto razvijena građevinska površina ukupno(IZVEDENO STANJE) (m2):</b>	<b>188,59</b>		<b>181,35</b>



**BRUTO TLOCRTNA POVRŠINA STAMBENE ZGRADE = 47,92 m<sup>2</sup>****BROJ ETAŽA****STAMBENA ZGRADA = PRIZEMLJE + I. KAT + II. KAT + III. KAT + PROHODNI KROV****VISINA ZGRADE OD KONAČNO UREĐENOG TERENA DO DNA VIJENCA ZGRADE = 10,79m****VISINA ZGRADE OD KONAČNO UREĐENOG TERENA DO VRHA SLJEMENA ZGRADE = 12,59m****UKUPNI VOLUMEN ZGRADE**

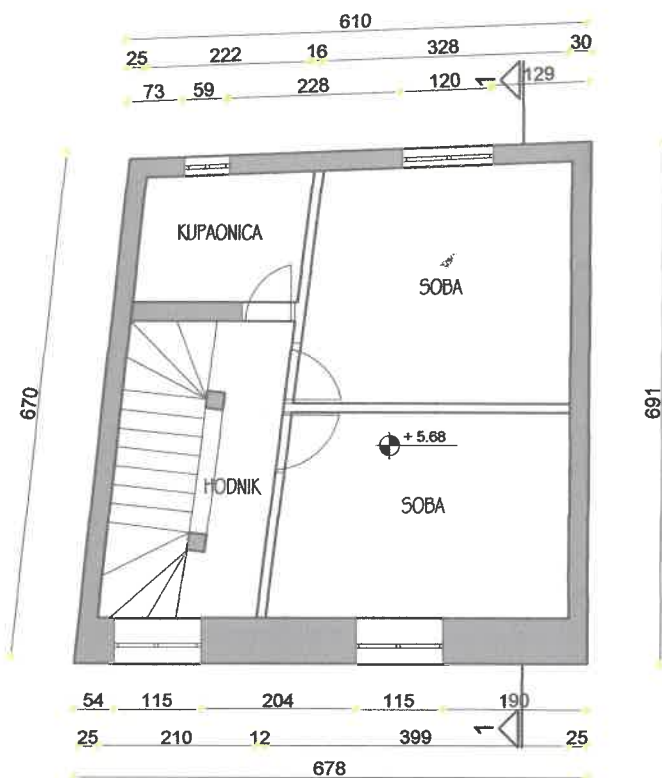




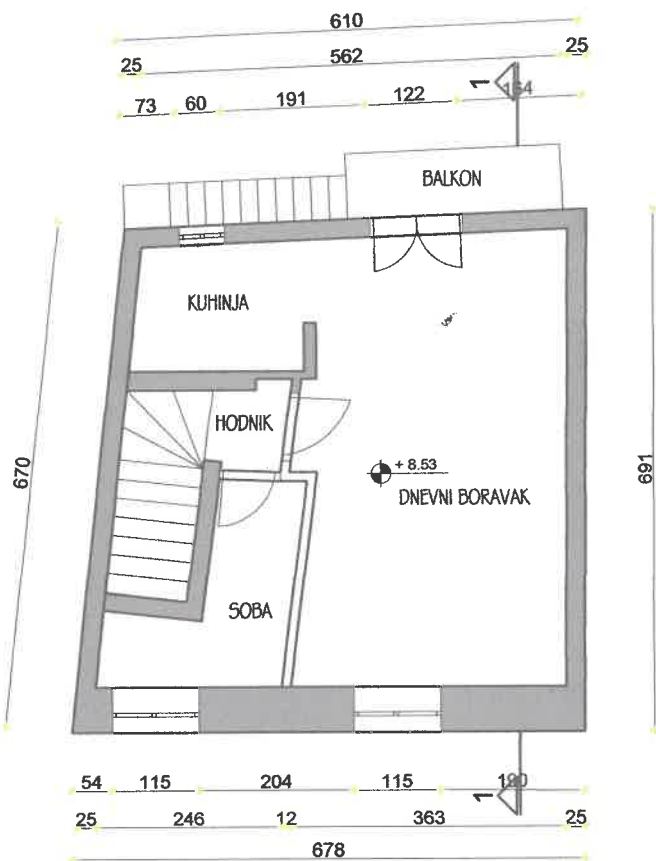
 <b>ZEM nadzor d.o.o.</b> <b>ZAGREB, Palinovečka 19D</b>	Podnositelj zahtjeva: <b>MATE PORTOLAN</b> Ulica Borisa Papandopula 29, 21000 Split		
Projektant: <b>MARINA BRKIĆ, mag.ing.aedif.</b>	Građevina: <b>STAMBENA ZGRADA</b> Ulica Depolo 4, Korčula k. č. br. 1421 k.o. Korčula		
 Hrvatska komora inženjera građevinarstva <b>Marina Brkić</b> mag.ing.aedif. Ovlaštena inženjerka građevinarstva G 5431	Vrsta projekta: SNIMKA IZVEDENOG STANJA NEZAKONITO IZGRAĐENE STAMBENE ZGRADE		
Sadržaj: <b>TLOCRT PRIZEMLJA</b>			
Datum: <b>04/2018</b>	Broj projekta: <b>08/2018</b>	Mjerilo: <b>1:100</b>	Nacr. br.: <b>1</b>



 <b>ZEM nadzor d.o.o.</b> <b>ZAGREB, Palinovečka 19D</b>	Podnositelj zahtjeva: <b>MATE PORTOLAN</b> Ulica Borisa Papandopula 29, 21000 Split		
	Projektant: <b>MARINA BRKIĆ, mag.ing.aedif.</b>		
	Građevina: <b>STAMBENA ZGRADA</b> Ulica Depolo 4, Korčula k. č. br. 1421 k.o. Korčula		
	Vrsta projekta: SNIMKA IZVEDENOG STANJA NEZAKONITO IZGRAĐENE STAMBENE ZGRADE		
Sadržaj: <b>TLOCRT I. KATA</b>			
Datum: <b>04/2018</b>	Broj projekta: <b>08/2018</b>	Mjerilo: <b>1:100</b>	Nacr. br.: <b>2</b>



<b>ZEM nadzor d.o.o.</b> <b>ZAGREB, Palinovečka 19D</b>	Podnositelj zahtjeva: <b>MATE PORTOLAN</b> Ulica Borisa Papandopula 29, 21000 Split			
	Projektant: <b>MARINA BRKIĆ, mag.ing.aedif.</b>		Građevina: <b>STAMBENA ZGRADA</b> Ulica Depolo 4, Korčula k. č. br. 1421 k.o. Korčula	
Hrvatska komora inženjera građevinarstva <b>Marina Brkić</b> mag.ing.aedif. Ovlaštena inženjera građevinarstva 0 5431		Vrsta projekta: SNIMKA IZVEDENOG STANJA NEZAKONITO IZGRAĐENE STAMBENE ZGRADE		
Sadržaj: <b>TLOCRT II. KATA</b>				
Datum:	Broj projekta:	Mjerilo:	Nacrt br.:	
04/2018	08/2018	1:100	3	



**ZEM nadzor d.o.o.**  
**ZAGREB, Palinovočka 19D**

Podnositelj zahtjeva:  
**MATE PORTOLAN**  
 Ulica Borisa Papandopula 29, 21000 Split

Projektant:  
**MARINA BRKIĆ, mag.ing.aedif.**

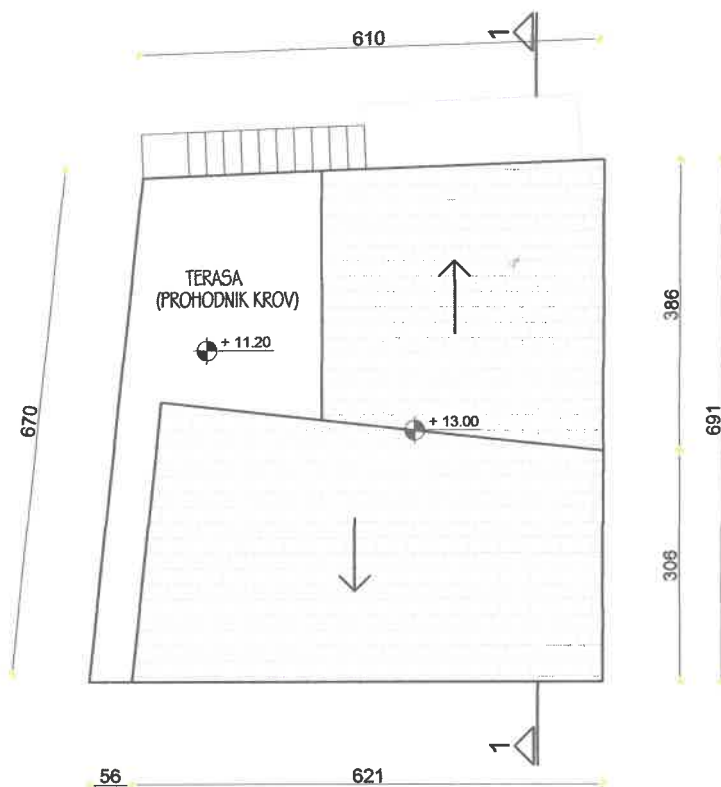
Gradevina:  
**STAMBENA ZGRADA**  
 Ulica Depolo 4, Korčula  
 k. č. br. 1421 k.o. Korčula



HRVATSKA KOMORA INŽENJERA GRAĐEVINARSTVA  
**Marina Brkić**  
 mag.ing.aedif.  
 Ovlaštena inženjerka građevinarstva  
 G 5431

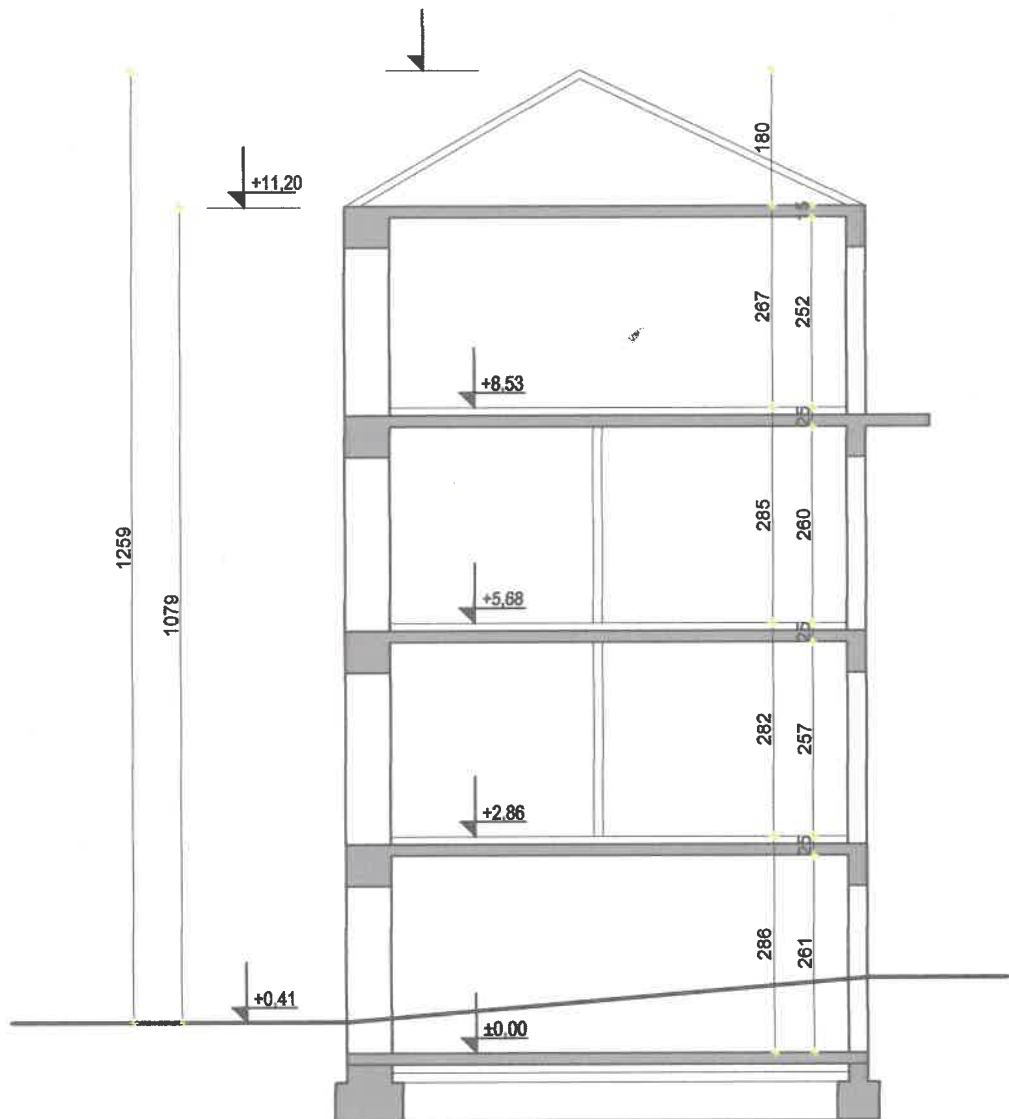
Vrsta projekta:  
 SNIMKA IZVEDENOG STANJA NEZAKONITO  
 IZGRADENE STAMBENE ZGRADE

Sadržaj: **TLOCRT III. KATA**

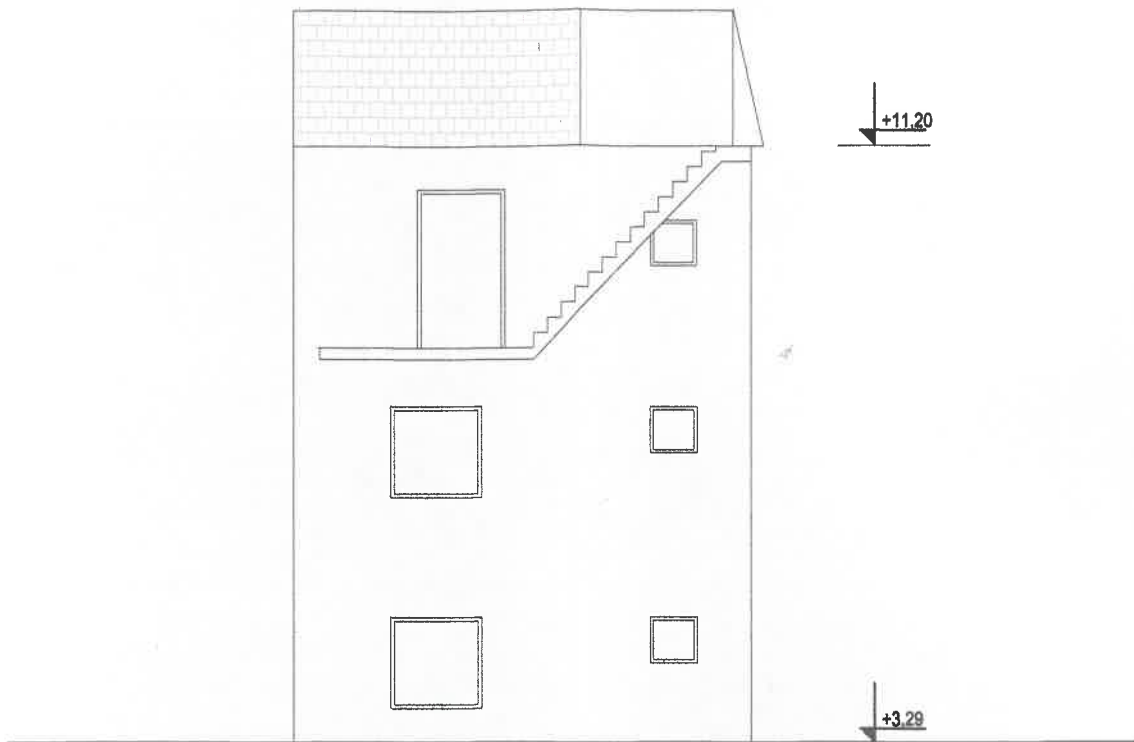
Datum:	Broj projekta:	Mjerilo:	Nacr. br.:
04/2018	08/2018	1:100	4



 <b>ZEM nadzor d.o.o.</b> <b>ZAGREB, Palmovečka 19D</b>	Podnositelj zahtjeva: <b>MATE PORTOLAN</b> Ulica Borisa Papandopula 29, 21000 Split			
	Projektant: <b>MARINA BRKIĆ, mag.ing.aedif.</b>		Građevina: <b>STAMBENA ZGRADA</b> Ulica Depolo 4, Korčula k. č. br. 1421 k.o. Korčula	
		Vrsta projekta: SNIMKA IZVEDENOG STANJA NEZAKONITO IZGRAĐENE STAMBENE ZGRADE		
		Sadržaj: <b>PROHODNI KROV I KROVIŠTE</b>		
Datum: <b>04/2018</b>	Broj projekta: <b>08/2018</b>	Mjerilo: <b>1:100</b>	Nacr. br.: <b>5</b>	





<b>ZEM nadzor d.o.o.</b> <b>ZAGREB, Palinovečka 19D</b>	Podnositelj zahtjeva: <b>MATE PORTOLAN</b> Ulica Borisa Papandopula 29, 21000 Split		
Projektant: <b>MARINKO KURUMČIĆ</b> inž. grad.  HRVATSKA KOMORA INŽENJERA GRAĐEVINARSTVA Marina Brkić mag.ing.-ped.f. Ovlaštena inženjerka građevinarstva G 5431	Građevina: <b>STAMBENA ZGRADA</b> Ulica Depolo 4, Korčula k. č. br. 1421 k.o. Korčula		
Vrsta projekta: SNIMKA IZVEDENOG STANJA NEZAKONITO IZGRAĐENE STAMBENE ZGRADE			
Sadržaj: <b>PRESJEK 1-1</b>			
Datum: <b>04/2018</b>	Broj projekta: <b>08/2018</b>	Mjerilo: <b>1:100</b>	Nacrt br.: <b>6</b>



## JUŽNO PROČELJE

LJE

 <b>ZEM nadzor d.o.o.</b> ZAGREB, Pallinovečka 19D	Podnositelj zahtjeva: <b>MATE PORTOLAN</b> Ulica Borisa Papandopula 29, 21000 Split		
Projektant: <b>MARINA BRKIĆ, mag.ing.aedif.</b>	Građevina: <b>STAMBENA ZGRADA</b> Ulica Depolo 4, Korčula k. č. br. 1421 k.o. Korčula		
	Vrsta projekta: SNIMKA IZVEDENOG STANJA NEZAKONITO IZGRAĐENE STAMBENE ZGRADE		
	Sadržaj: <b>SJEVERNO I JUŽNO PROČELJE</b>		
Datum: <b>04/2018</b>	Broj projekta: <b>08/2018</b>	Mjerilo: <b>1:100</b>	Nacr. br.: <b>7</b>



## ZEM nadzor d.o.o.

PODNOŠITELJ: MATE PORTOLAN  
ZAHTJEVA: UL. BORISA PAPANDOPULA 29, 21000 SPLIT  
GRAĐEVINA: STAMBENA ZGRADA  
LOKACIJA: ULICA DEPOLO 4, KORČULA  
na k.č. \*1421 K.O. KORČULA  
PROJEKTANT: MARINA BRKIĆ mag.ing.aedif.

TD: 08/18

Datum: travanj 2018.

List: 12

Južno pročelje stambene zgrade



Sjeverno pročelje stambene zgrade





Rješenje DGU  
Klasa: 930-03/12-02/37,  
Urbroj: 541-02-1/1-12-4  
16.08.2012.

Oznaka: 17/2018

Mjesto: Split

Datum: 13. veljače 2018.

## GEODETSKI SNIMAK IZVEDENOG STANJA NEZAKONITO IZGRAĐENE ZGRADE

u svrhu ishoda rješenja o izvedenom stanju

**Podnositelj zahtjeva: Mate Portolan, Ulica Borisa Papandopula 29, 21000 Split, OIB: 0570260852**

### PODACI O NEZAKONITO IZGRAĐENOJ ZGRADI (ZGRADAMA)

Matični broj i ime katastarske općine: KORČULA, 314650

Katastarske čestice: ZGR 1421

Ime naselja, ulica/trg, kućni broj: 20260 KOČULA, ULICA DEPOLO 4

Odgovorna osoba za obavljanje stručnih geodetskih poslova:

Stručni suradnici i suradnici ovlaštenog inženjera:

Ovlašteni inženjer geodezije Gordan Mešin, dipl.ing.geod.

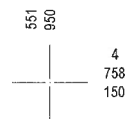
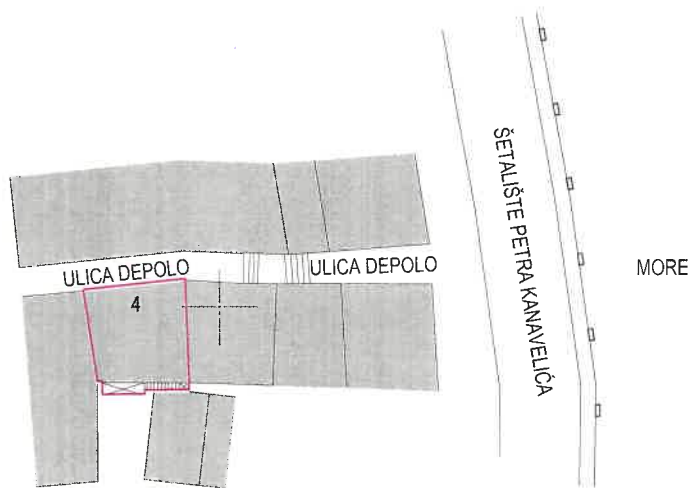
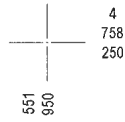
Odgovorna osoba za obavljanje stručnih geodetskih poslova:  
Gordan Mešin, dipl.ing.geod.

Direktor:  
Ivan Barišić

Gordan Mešin  
dipl. ing. geod.  
Ovlašteni inženjer geodezije  
RAZMJER d.o.o.  
Split



**RAZMJER** d.o.o.  
za geodetsku djelatnost i usluge  
SPLIT



ZADACI O NEZAKONITO IZGRAĐENOJ ZGRADI (ZGRADAMA)		GEODETSKI SNIMAK	
Podnositelj zahtjeva:	MATE PORTOLAN	mjerilo 1:500	
Kućni broj i ime katastarske općine:	KORČULA, 314650	Odgovorna osoba za obavljanje stručnih geodetskih poslova:	Gordan Mešin
Katastarske čestice:	ZGR 1421	Ovlašteni inženjer geodezije	dip. ing. geod.
Adresa naselja, ulica/trg, kućni broj:	20260 KOČULA, ULICA DEPOLO 4	Gordan Mešin, dipl.ing.geod.	
Geodetski koordinatni sustav/projeksija:	HTRS96/TM	Izradio:	Ovlašteni inženjer geodezije
Datum izrade:	SPLIT, 13. 02. 2018.	Ovlašteni inženjer geodezije	Gordan Mešin, dipl.ing.geod.

Gordan Mešin  
 dipl. ing. geod.  
 Ovlašteni inženjer geodezije  
 RAZMJER d.o.o.  
 Split





OPIS O NEZAKONITO IZGRAĐENOJ ZGRADI (ZGRADAMA)

Podnositelj zahtjeva:	MATE PORTOLAN
Katastarski broj i ime katastarske općine:	KORČULA, 314650
Katastarske čestice:	ZGR 1421
Adresa naselja, ulica/trg, kućni broj:	20260 KOČULA, ULICA DEPOLO 4
Geodetski koordinatni sustav/projeksija:	HTRS96/TM
Mjesto i datum izrade:	SPLIT, 13. 02. 2018.

GEODETSKI SNIMAK PREKLOPLJEN NA DOF5/2011  
 mjerilo 1:2000

Odgovorna osoba za obavljanje stručnih geodetskih poslova:  
 Ovlašteni inženjer geodezije  
 Gordana Mešin, dipl.ing.geod.  
 Izradio:  
 Ovlašteni inženjer geodezije  
 Gordana Mešin, dipl.ing.geod.

Gordana Mešin  
 dipl.ing.geod.  
 Ovlašteni inženjer geodezije  
 RAZMJER d.o.o.  
 Split

