

REPUBLIKA HRVATSKA
DUBROVAČKO-NERETVANSKA ŽUPANIJA
GRAD KORČULA

Katastarska općina: KORČULA, MBR 314650

Broj katastarskog plana: 1

Investitor : Grad Korčula, TRG BRAČE ANTUNA I STJEPANA RADIĆA 1, KORČULA, 20260 KORČULA, OIB: 92770362982

Broj elaborata iz
Zbirke GE:

ZA KATASTAR

GEODETSKI ELABORAT

za potrebe provođenje promjena u katastru zemljišta izrađen u svrhu:

- evidentiranje izvedenog stanja komunalne infrastrukture

na k.č. 153/1, 153/5 u K.O. KORČULA

Naziv komunalne infrastrukture: Parkiralište "Tommy"

REPUBLIKA HRVATSKA
DRŽAVNA GEODETSKA UPRAVA
PODRUČNI URED ZA KATASTAR DUBROVNIK
ODJEL ZA KATASTAR NEKRETNINA KORČULA

Klasa:

Ur. broj:

Potvrdio/la:

Izradio/la:
Martina Nazifovski

Odgovorna osoba za obavljanje stručnih
geodetskih poslova:
Nazifovski Ivo

Odgovorna osoba pravne osobe
Nazifovski Martina

Zabok, 23. 06. 2021.

Broj elaborata: 123-05/2021

Sadržaj elaborata:

1.		NASLOVNA STRANICA			
	1.1	NASLOVNA STRANICA ZA KATASTAR	PDF	0	✓
	1.2	NASLOVNA STRANICA ZA ZEMLJIŠNU KNJIGU	PDF	0	✓
2.		SADRŽAJ			
	2.1	SADRŽAJ ZA KATASTAR	PDF	0	✓
	2.2	SADRŽAJ ZA ZEMLJIŠNU KNJIGU	PDF	0	✓
3.		SLUŽBENI PODACI			
	3.1	SLUŽBENI PODACI KATASTRA I ZEMLJIŠNE KNJIGE U RAZMJENSKOM FORMATU	GML	0	✓
	3.2	POTVRDA O IZDANIM PODACIMA	PDF	0	✓
	3.3	POTVRDA O KUĆNOM BROJU ZGRADE	PDF	/	
	3.4	POTVRDA REZERVACIJE BROJEVA KATASTARSKIH ČESTICA	PDF	+	✓
	3.5	POTVRDA O IDENTIFIKACIJI ČESTICA	PDF	/	
	3.6	ZEMLJIŠNOKNJIŽNA KOPIJA PLANA	ZIP	/	
	3.7	OSTALI SLUŽBENI PODACI	PDF	+	
4.		POPIS KOORDINATA			
	4.1	POPIS KOORDINATA	PDF	0	✓
	4.2	POPIS KOORDINATA - ZA ODRŽAVANJE	CSV	/	
5.		SKICA IZMJERE			
	5.1	SKICA IZMJERE PDF	PDF	0	
	5.2	SKICA IZMJERE DXF	DXF	0	✓
6.		ISKAZ POVRŠINA			
	6.1	ISKAZ POVRŠINA KATASTARSKO STANJE	PDF	0	✓
	6.2	ISKAZ POVRŠINA ZEMLJIŠNOKNJIŽNO STANJE	PDF	0	✓
	6.3	IDENTIFIKACIJA I IZJEDNAČENJE POVRŠINA	PDF	/	
7.		PRIJAVNI LIST I KOPIJA KATASTARSKOG PLANA ZA KATASTAR			
	7.1	PRIJAVNI LIST ZA KATASTAR	PDF	0	✓
	7.2	KOPIJA KATASTARSKOG PLANA SPP	PDF	0	
	7.3	KOPIJA KATASTARSKOG PLANA PNS	PDF	0	
	7.4	KOPIJA KATASTARSKOG PLANA - ZA ODRŽAVANJE	DXF	+	
8.		PRIJAVNI LIST I KOPIJA KATASTARSKOG PLANA ZA ZEMLJIŠNU KNJIGU			
	8.1	PRIJAVNI LIST ZA ZEMLJIŠNU KNJIGU	PDF	0	✓
	8.2	KOPIJA KATASTARSKOG PLANA (ZK OZNAKE ČESTICA) SPP	PDF	/	
	8.3	KOPIJA KATASTARSKOG PLANA (ZK OZNAKE ČESTICA) PNS	PDF	/	
	8.4	KOPIJA KATASTARSKOG PLANA (ZK OZNAKE ČESTICA)	DXF	/	
9.		NACRT NOVOG STANJA ZA KATASTAR I ZEMLJIŠNU KNJIGU U RAZMJENSKOM FORMATU			
	9.1	NACRT NOVOG STANJA ZA KATASTAR I ZEMLJIŠNU KNJIGU U RAZMJENSKOM FORMATU	GML	0	✓
10.		IZVJEŠĆE O IZRAĐENOM ELABORATU S PRILOZIMA			
	10.1	IZVJEŠĆE O IZRAĐENOM ELABORATU	PDF	0	
	a.	Izvešće o utvrđivanju međa i drugih granica te o novom razgraničenju			
	b.	Tehničko izvješće			
	10.2	IZVJEŠĆE O IZRAĐENOM ELABORATU - JAVNI POZIV	PDF	0	✓
	10.3	IZVJEŠĆE O IZRAĐENOM ELABORATU - PRILOG, OSTALI PRILOZI CESTE	PDF	+	
11.		DOKUMENT - TEMELJ ZA IZRADU ELABORATA			
	11.1	ODLUKA O IZVEDENOJ INFRASTRUKTURI	PDF		
	11.2	OČITOVANJE UPRAVITELJA ILI NOSITELJA PRAVA NA IZVEDENOJ INFRASTRUKTURI	PDF		
	11.3	POPIS ULICA (RPJ-6)	PDF	+	
	11.4	ODLUKA O NERAZVRSTANOJ CESTI	PDF	+	
	11.5	IZVOD IZ REGISTRA NC	PDF	+	
	11.6	OČITOVANJE NOSITELJA PRAVA NERAZVRSTANE CESTE	PDF	+	

Napomena:

"0" označava obavezni dio elaborata, "+" označava dio elaborata koji nije obavezan, a "/" označava dio elaborata koji nije dozvoljen.

U posljednjoj koloni s "✓" označavaju se sastavni dijelovi elaborata koji se dostavljaju na pregled i potvrđivanje.



REPUBLIKA HRVATSKA
DRŽAVNA GEODETSKA UPRAVA
PODRUČNI URED ZA KATASTAR DUBROVNIK
ODJEL ZA KATASTAR NEKRETNINA KORČULA

OSS BROJ ZAHOTJEVA: 460131/2021

Datum zahtjeva: 30.05.2021 06:36:40

PODRUČNI URED ZA KATASTAR DUBROVNIK, ODJEL ZA KATASTAR NEKRETNINA KORČULA povodom zahtjeva broj 460131/2021 zaprimljenog putem OSS-a za geodetskog izvoditelja:

- GeoTAG d.o.o. za usluge i trgovinu, S. Radića 1, 49210 Zabok, OIB: 58173733953

izdaju se sljedeći podaci:

- Izvoz iz geodetsko-tehničkog dijela katastarskog operata:
K.o.: KORČULA, katastarske čestice: 153/1, 153/5, 154, 339/1, 964. Broj čestica: 5.

Preuzeti podaci bit će korišteni isključivo u svrhu: Izrada geodetskih elaborata.

Navedeni podaci izdaju se u prije navedene svrhe te se u druge svrhe ne smiju uporabiti. Korisnik se obaveza da će izdane podatke upotrebljavati isključivo za odobrenu svrhu i na odobreni način, sukladno čl. 16. Pravilnika o određivanju visine stvarnih troškova uporabe podataka dokumentacije državne izmjere i katastra nekretnina (»Narodne novine«, br. 59/2018).

Svako umnožavanje, davanje dobivenih podataka na uporabu drugim osobama kao i uporaba istih u druge svrhe osim za svrhu za koju su izdani, kažnjivo u smislu čl. 183. Zakona o državnoj izmjeri i katastru nekretnina (»Narodne novine«, br. 112/18).



Kontrolni broj: 7412507ef91fb3

Skeniranjem QR koda navedenog na ovom elektroničkom zapisu možete provjeriti točnost podataka. Isto možete učiniti i na internet adresi <http://oss.uredjenazemlja.hr/public/checkDocument.jsp> unosom kontrolnog broja. U oba slučaja sustav će prikazati izvornik ovog dokumenta. U slučaju da je ovaj dokument identičan prikazanom izvorniku u digitalnom obliku, Državna geodetska uprava potvrđuje točnost dokumenta i stanje podataka u trenutku izrade isprave.



**REPUBLIKA HRVATSKA
DRŽAVNA GEODETSKA UPRAVA
PODRUČNI URED ZA KATASTAR
DUBROVNIK
ODJEL ZA KATASTAR
NEKRETNINA KORČULA**

BR. ZAHTJEVA: 489397/2021

POTVRDA REZERVACIJE BROJEVA KATASTARSKIH ČESTICA

Područni ured za katastar Dubrovnik temeljem zahtjeva GeoTAG d.o.o. za usluge i trgovinu, S. Radića 1, 49210 Zabok, OIB: 58173733953 potvrđuje rezervaciju sljedećih brojeva/podbrojeva katastarskih čestica za Odjel za katastar nekretnina Korčula:

Podbrojevi katastarskih čestica		
Katastarska općina	Broj katastarske čestice	Podbroj katastarske čestice
KORČULA(314650)	153	8

Ova potvrda izdaje se u svrhu Izrada geodetskih elaborata i u druge svrhe se ne smije upotrijebiti.

Upravna pristojba po tar.br. 1 Tarife upravnih pristojbi ne naplaćuje se.




Kontrolni broj: 75252913ae5694

Skeniranjem QR koda navedenog na ovom elektroničkom zapisu možete provjeriti točnost podataka. Isto možete učiniti i na internet adresi <http://oss.uredjenazemlja.hr/public/checkDocument.jsp> unosom kontrolnog broja. U oba slučaja sustav će prikazati izvornik ovog dokumenta. U slučaju da je ovaj dokument identičan prikazanom izvorniku u digitalnom obliku, Državna geodetska uprava potvrđuje točnost dokumenta i stanje podataka u trenutku izrade isprave.

Investitor:
GRAD KORČULA
Trg braće Antuna i Stjepana Radića 1, 20260 Korčula
OIB 92770362982**SKICA IZMJERE**

Mjerilo 1:500

Izradio/la:
Ivo Nazifovski, dipl. ing. geodezije
Korčula, lipanj 2021. godine
Broj elaborata: 123-05/2021Odgovorna osoba za obavljanje stručnih
geodetskih poslova:
Ivo Nazifovski, dipl. ing. geodezije

ISKAZ POVRŠINA
 (katastarsko stanje)

STARO STANJE					NOVO STANJE				
K.č.	Pk m ²	Pt m ²	Izmjera	Mjerilo	K.č.	Način rač.	Izrač. pov. m ²	Pk nova m ²	Mjerilo
153/1	22 84	2190,0000	GI	2880	153/1	DOPUNOM	1991.2599	19 91	2880
						DIO KI	292.7401	2 93	
	22 84	2190,0000	GI				1991,2599	19 91	
		Δ Pk-Pt		Δ dopkt					Δ dop Izmjera
		94,0000		96,3471					456,80
153/5	1 38 99	13069,0000	GI	2880	153/5	DOPUNOM	13486.3843	1 34 87	2880
						DIO KI	412.6157	4 13	
					153/8	M.KOORD.	748.3879	7 48	1
	1 38 99	13069,0000	GI				14234,7722	1 42 35	
		Δ Pk-Pt		Δ dopkt					Δ dop Izmjera
		830,0000		237,6743					2779,80
						Σ k.č. u PMP (M.KOORD.):	748,3879		
						PMP (M.KOORD.):	748,3879		
						$\Delta \Sigma+- =$	0,0000		
$\Sigma(\Sigma) =$	1 61 83	15259,0000				$\Sigma(\Sigma) =$	16226,0321	1 62 26	
$\Delta \Sigma+- =$	-43	-967,0321							

STARO STANJE					NOVO STANJE				
K.č.	Pk m ²	Pt m ²	Izmjera	Mjerilo	K.č.	Način rač.	Izrač. pov. m ²	Pk nova m ²	Mjerilo
<p>Površine katastarskih čestica koje se postupno prilagođavaju katastru nekretnina u novom stanju izračunate su iz izvornih podataka (koordinata lomnih točaka međa) dobivenih na temelju terenskih mjerenja (čl.35. Pravilnika o katastru zemljišta, NN 84/2007) kada je uz katastarske čestice naveden način računanja M.KOORD, a izvorno mjerilo ima vrijednost "1". Navedeno se odnosi na k.č.: 153/8 .</p> <p>Kada katastarske čestice iz dosadašnjeg stanja cijela prelazi u katastar nekretnina i kada je razlika u površini između površine Pk upisane u knjižni dio katastarskog operata i Pm površine izračunate iz mjerenih koordinata unutar razlike dozvoljene u čl. 93. <i>Zakona o državnoj izmjeri i katastru nekretnina</i> (NN 112/2018) te se promjene ne smatraju promjenom sastava zemljišnoknjižnog tijela. Katastarske čestice koje cijele prelaze u katastar nekretnina su: <i>III</i> .</p> <p>Razlika između površine Pk upisane u knjižni dio katastarskog operata i površine Pt izračunate iz DKP-a veća od Δ dopkt (dopuštenog odstupanja za dvostruka mjerenja) u dosadašnjem stanju, nastala je prilikom provođenja katastarske izmjere odnosno tehničke reambulacije, izrade katastarskog operata ili u okviru izrade i provođenja pojedinih elaborata. Uvidom u arhivu katastarskog ureda nije utvrđen uzrok pogreške te se ona prenosi na katastarsku česticu u novom stanju koja ostaje izvan područja mjerenih podataka i čija površina je izračunata dopunom. Ova razlika će se ispraviti kada katastarske čestice budu obuhvaćene terenskim mjerenjima. Razlika Pk-Pt je veća od Δ dopkt za k.č.: 153/5, a katastarske čestice koje sadrže pogrešku su: 153/5 .</p> <p>Kada katastarske čestice iz dosadašnjeg stanja cijele prelaze u katastar nekretnina i kada je razlika u površini između površine Pk upisane u knjižni dio katastarskog operata i Pm površine izračunate iz mjerenih koordinata izvan razlike dozvoljene u čl. 93. <i>Zakona o državnoj izmjeri i katastru nekretnina</i> (NN 112/2018) te kada uvidom u arhivu katastarskog ureda nije utvrđen uzrok razlike, smatra se da se radi o gruboj pogrešci u osnivanju i održavanju katastra iz stavka 3. čl. 93. <i>Zakona o državnoj izmjeri i katastru nekretnina</i> (NN 112/2018) koja se ovim elaboratom ispravlja prema stanju utvrđenom terenskim mjerenjima. Grube pogreške ispravljaju se za k.č.: <i>III</i> .</p>									

ISKAZ POVRŠINA
(zemljišnoknjižno stanje)

STARO STANJE				NOVO STANJE			
K.č.	Pk	Izmjera	Mjerilo	K.č.	Način rač.	Pk nova	Mjerilo
153/1 (ZKU 210)	22 84	GI	2880	153/1	DOPUNOM	19 91	2880
					DIO KI	2 93	
	22 84	GI				19 91	
							Δ dop Izmjera
							456,80
153/5 (ZKU 210)	1 38 99	GI	2880	153/5	DOPUNOM	1 34 87	2880
					DIO KI	4 13	
				153/8	M.KOORD.	7 48	1
	1 38 99	GI				1 42 35	
							Δ dop Izmjera
							2779,80
					Σ k.č. u PMP (M.KOORD.):	748	
					PMP (M.KOORD.):	748,3879	
					ΔΣ+- =	0,3879	
Σ(Σ) =	1 61 83				Σ(Σ) =	1 62 26	
ΔΣ+- =	-43						

Broj:

OPĆINSKI SUD U DUBROVNIKU
ZEMLJIŠNOKNJIŽNI ODJEL KORČULA

Katastarska općina: **KORČULA**

PODRUČNI URED ZA KATASTAR DUBROVNIK
ODJEL ZA KATASTAR NEKRETNINA KORČULA

Prijavni list sastavljen: lipanj 2021

PRIJAVNI LIST ZA KATASTAR

Investitor: Grad Korčula
TRG BRAĆE ANTUNA I STJEPANA RADIĆA 1, KORČULA, 20260 KORČULA
OIB: 92770362982

Izradio/la:
Martina Nazifovski

Odgovorna osoba za obavljanje stručnih geodetskih poslova:
Nazifovski Ivo

DOSADAŠNJE STANJE

Redni broj	Broj posjedovnog lista	Dio ili udio dijela	Prezime i ime odnosno tvrtka ili naziv upisane osobe Prebivalište odnosno sjedište, ulica i kućni broj upisane osobe OIB	Suvlas. dio na dijelu	Broj katastar. čestice	Adresa katastarske čestice (naziv rudine, ulice, trga i sl.)	Način uporabe katastarske čestice Način uporabe zgrade, adresa zgrade Naziv zgrade Pravo građenja	Površina katastarske čestice	Posebni pravni režimi
								ha a m ²	
1	2	3	4	5	6	7	8	9	
1	2254	338171 9040/4 058062 84	DUŽEVIĆ DOMENIKO POK. TOMASA, KORČULA (VLASNIK)		153/1	BORAK	PAŠNJAK	11 42	
		126814 4640/4 058062 84	KONDENAR MARIJA, KORČULA (VLASNIK)				VOČNJAK	11 42	
		126814 4640/4 058062 84	FILIPPI ROSA POK. IVANA, KORČULA (VLASNIK)					22 84	
		634072 320/40 580628 48	SANTIĆ ANTUN ANTUNOV, POSTIRA (VLASNIK)						
		515183 760/40 580628 48	FILIPPI MARA UD. IVANA, KORČULA (VLASNIK)						
		990738 000/40 580628 48	ŠEVELJEVIĆ RUŽA Ž. JAKOVA (VLASNIK)						
		126814 4640/4 058062 84	MEDI ROZARIJA ROĐ. FILIPPI (VLASNIK)						
		483102 720/40 580628 48	DUŽEVIĆ JUSTINA UD. ANTUNA (VLASNIK)						
		161034 240/40 580628 48	DUŽEVIĆ ANTUN POK. ANTUNA (VLASNIK)						
		161034 240/40 580628 48	DUŽEVIĆ RATOMIR POK. ANTUNA (VLASNIK)						
		161034 240/40 580628 48	DUŽEVIĆ PETAR POK. ANTUNA (VLASNIK)						
		161034 240/40 580628 48	DUŽEVIĆ PAVAL POK. ANTUNA (VLASNIK)						
		161034 240/40 580628 48	DUŽEVIĆ FRANA POK. ANTUNA (VLASNIK)						

DOSADAŠNJE STANJE

Redni broj	Broj posjedovnog lista	Dio ili udio dijela	Prezime i ime odnosno tvrtka ili naziv upisane osobe Prebivalište odnosno sjedište, ulica i kućni broj upisane osobe OIB	Suvlas. dio na dijelu	Broj katastar. čestice	Adresa katastarske čestice (naziv rudine, ulice, trga i sl.)	Način uporabe katastarske čestice Način uporabe zgrade, adresa zgrade Naziv zgrade Pravo građenja	Površina katastarske čestice ha a m ²	Posebni pravni režimi
		161034 240/40 580628 48	DUŽEVIĆ GAETANA POK. ANTUNA (VLASNIK)						
		125229 2832/4 058062 84	JERIČEVIĆ LENKA UD. SREČKA (VLASNIK)						
		125229 2832/4 058062 84	MILIŠIĆ MARIJA ROĐ. FILIPPI (VLASNIK)						
		237777 120/40 580628 48	VUKOVIĆ TONČI (VLASNIK)						
		328132 4256/4 058062 84	FILIPPI IVO POK. ANTUNA (VLASNIK)						
		317036 160/40 580628 48	FULIER MARIJA (VLASNIK)						
		317036 160/40 580628 48	NIKŠIĆ CELESTINA (VLASNIK)						
		317036 160/40 580628 48	PADOVAN PJERINA (VLASNIK)						
		322068 48/405 806284 80	DUŽEVIĆ IVANKA UD. TOME ROĐ. BILAĆ (VLASNIK)						
		322068 48/405 806284 80	DUŽEVIĆ JOSIP POK. TOME (VLASNIK)						
		322068 48/405 806284 80	PEJKOVIĆ ANĐELKA Ž. JOSIPA ROĐ. DUŽEVIĆ (VLASNIK)						
		322068 48/405 806284 80	BAKOVIĆ ISTINA Ž. NEDJELJKA ROĐ. DUŽEVIĆ (VLASNIK)						
		322068 48/405 806284 80	DUŽEVIĆ MARA UD. ANTA ROĐ. VIDOŠEVIĆ (VLASNIK)						

DOSADAŠNJE STANJE

Redni broj	Broj posjedovnog lista	Dio ili udio dijela	Prezime i ime odnosno tvrtka ili naziv upisane osobe Prebivalište odnosno sjedište, ulica i kućni broj upisane osobe	Suvlas. dio na dijelu	Broj katastar. čestice	Adresa katastarske čestice (naziv rudine, ulice, trga i sl.)	Način uporabe katastarske čestice Način uporabe zgrade, adresa zgrade Naziv zgrade Pravo građenja	Površina katastarske čestice	Posebni pravni režimi
			OIB					ha a m ²	
1	2	3	4	5	6	7	8	9	
		268390 40/405 806284 80	MARTUCCI NELKA ROĐ. BAKARIĆ (VLASNIK)						
		327356 3475/4 058062 84	RADOVNIKOVIĆ NIKOLA, SPLIT (VLASNIK)						
		112723 9680/4 058062 84	DUŽEVIĆ IVO POK. IVANA (VLASNIK)						
		112723 9680/4 058062 84	DUŽEVIĆ JOSIP POK. IVANA (VLASNIK)						
		375654 825/40 580628 48	RADOVNIKOVIĆ ANTE, SPLIT (VLASNIK)						
		402585 60/405 806284 80	MOLNAR ZDENKA ROĐ. DUŽEVIĆ, BOROVO, VUKOVARSKI PUT 3. (VLASNIK)						
		402585 60/405 806284 80	DUŽEVIĆ PETAR POK. KARMELA (VLASNIK)						
		402585 60/405 806284 80	DAMIJANIĆ FANI ROĐ. DUŽEVIĆ, FAŽANA, BALIŽERSKA 49. (VLASNIK)						
		541900 8/4058 062848 0	KARUŽIĆ MARINA ROĐ. BAKARIĆ (VLASNIK)						
		541900 8/4058 062848 0	ŠAHURIĆ SANJA ROĐ. BAKARIĆ (VLASNIK)						
		541900 8/4058 062848 0	HODŽIĆ MIRANDA ROĐ. BAKARIĆ (VLASNIK)						
		541900 8/4058 062848 0	BAKARIĆ LEO MLDB. (VLASNIK)						

DOSADAŠNJE STANJE

Redni broj	Broj posjedovnog lista	Dio ili udio dijela	Prezime i ime odnosno tvrtka ili naziv upisane osobe Prebivalište odnosno sjedište, ulica i kućni broj upisane osobe OIB	Suvlas. dio na dijelu	Broj katastar. čestice	Adresa katastarske čestice (naziv rudine, ulice, trga i sl.)	Način uporabe katastarske čestice Način uporabe zgrade, adresa zgrade Naziv zgrade Pravo građenja	Površina katastarske čestice ha a m ²	Posebni pravni režimi
1	2	3	4	5	6	7	8	9	
		268390 40/405 806284 80	RADOJEVIĆ MARIS, DUBROVNIK, L. BERITIĆA 3 (VLASNIK)						
		608709 4272/4 058062 84	FILIP KATICA, KORČULA (VLASNIK)						
		202903 1424/4 058062 84	MILIŠIĆ MARIJA ROĐ. FILIPI, SOLIN (VLASNIK)						
		676343 808/40 580628 48	VORONOVSKIJ JULA, ZADAR (VLASNIK)						
		676343 808/40 580628 48	OREB LJUDMILA, KORČULA (VLASNIK)						
		536780 80/121 741885 44	ABRAMOVIĆ IVANA ROĐ. KRAJAČ MATOVA, ZAGREB, JADRANSKA BR.82 (VLASNIK)						
		536780 80/121 741885 44	ABRAMOVIĆ MARGARITA POK. ALEKSANDRA (MLDB.), ZAGREB, JADRANSKA BR.82 (VLASNIK)						
		536780 80/121 741885 44	ABRAMOVIĆ MATEJ POK. ALEKSANDRA (MLDB.), ZAGREB, JADRANSKA BR.82 (VLASNIK)						
		7/5242 0	BAKARIĆ LEO, DUBROVNIK, BANDUREVA 5 (VLASNIK) OIB: 01087163505						
		1/64	SIRIŠČEVIĆ IVAN ČEDOMIROV, KORČULA, ŠET. FRANA KRŠINIĆA 92 (VLASNIK) OIB: 95404619672						
		1/64	SIRIŠČEVIĆ NIKŠA ČEDOMIROV, KORČULA, ŠET. FRANA KRŠINIĆA 92 (VLASNIK) OIB: 59147144347						

DOSADAŠNJE STANJE

Redni broj	Broj posjedovnog lista	Dio ili udio dijela	Prezime i ime odnosno tvrtka ili naziv upisane osobe Prebivalište odnosno sjedište, ulica i kućni broj upisane osobe OIB	Suvlas. dio na dijelu	Broj katastar. čestice	Adresa katastarske čestice (naziv rudine, ulice, trga i sl.)	Način uporabe katastarske čestice Način uporabe zgrade, adresa zgrade Naziv zgrade Pravo građenja	Površina katastarske čestice	Posebni pravni režimi
								ha a m ²	
1	2	3	4	5	6	7	8	9	
		5/80	DUŽEVIĆ ANĐELKO POK. DINKA, KORČULA (VLASNIK) OIB: 00028913395						
		5/80	DUŽEVIĆ VELIMIR POK. DINKA, KORČULA (VLASNIK) OIB: 89457213102						
		676343 808/81 161256 96	VORONOVSKIJ JULA, ZADAR, JOSIPA RUNJANINA 9 (VLASNIK) OIB: 32583105742						
		676343 808/81 161256 96	OREB LJUDMILA, KORČULA, ŠETALIŠTE FRANA KRŠINIĆA 100 (VLASNIK) OIB: 16970432755						
		7/1058 4	GSPAN GERALD POK. KARLA, KIURINAGASSE 8/8, 1100 BEČ, AUSTRIJA (VLASNIK) OIB: 01199504594						
		1/1008	GLOBAN ZLATKO, VIR, LUKA XV 27 (VLASNIK) OIB: 88606787918						
		1/108	DUŽEVIĆ JOSIPA, Korčula, ULICA ISMAELIS 6 (VLASNIK) OIB: 28467935404						
		1/108	DUŽEVIĆ IVANA, Korčula, ULICA ISMAELIS 6 (VLASNIK) OIB: 37987311976						
		1/108	Dužević Ante, Korčula, ULICA ISMAELIS 6 (VLASNIK) OIB: 35348916519						
2	2254	338171 9040/4 058062 84	DUŽEVIĆ DOMENIKO POK. TOMASA, KORČULA (VLASNIK)		153/5	DONJI VAROŠ	ŠUMA	1 37 19	
		126814 4640/4 058062 84	KONDENAR MARIJA, KORČULA (VLASNIK)				PARKIRALIŠTE	1 80	
		126814 4640/4 058062 84	FILIPPI ROSA POK. IVANA, KORČULA (VLASNIK)					1 38 99	

DOSADAŠNJE STANJE

Redni broj	Broj posjedovnog lista	Dio ili udio dijela	Prezime i ime odnosno tvrtka ili naziv upisane osobe Prebivalište odnosno sjedište, ulica i kućni broj upisane osobe OIB	Suvlas. dio na dijelu	Broj katastar. čestice	Adresa katastarske čestice (naziv rudine, ulice, trga i sl.)	Način uporabe katastarske čestice Način uporabe zgrade, adresa zgrade Naziv zgrade Pravo građenja	Površina katastarske čestice	Posebni pravni režimi
			ha a m ²						
1	2	3	4	5	6	7	8	9	
		634072 320/40 580628 48	SANTIĆ ANTUN ANTUNOV, POSTIRA (VLASNIK)						
		515183 760/40 580628 48	FILIPPI MARA UD. IVANA, KORČULA (VLASNIK)						
		990738 000/40 580628 48	ŠEVELJEVIĆ RUŽA Ž. JAKOVA (VLASNIK)						
		126814 4640/4 058062 84	MEDI ROZARIJA ROĐ. FILIPPI (VLASNIK)						
		483102 720/40 580628 48	DUŽEVIĆ JUSTINA UD. ANTUNA (VLASNIK)						
		161034 240/40 580628 48	DUŽEVIĆ ANTUN POK. ANTUNA (VLASNIK)						
		161034 240/40 580628 48	DUŽEVIĆ RATOMIR POK. ANTUNA (VLASNIK)						
		161034 240/40 580628 48	DUŽEVIĆ PETAR POK. ANTUNA (VLASNIK)						
		161034 240/40 580628 48	DUŽEVIĆ PAVAL POK. ANTUNA (VLASNIK)						
		161034 240/40 580628 48	DUŽEVIĆ FRANA POK. ANTUNA (VLASNIK)						
		161034 240/40 580628 48	DUŽEVIĆ GAETANA POK. ANTUNA (VLASNIK)						
		125229 2832/4 058062 84	JERIČEVIĆ LENKA UD. SREČKA (VLASNIK)						
		125229 2832/4 058062 84	MILIŠIĆ MARIJA ROĐ. FILIPPI (VLASNIK)						

DOSADAŠNJE STANJE

Redni broj	Broj posjedovnog lista	Dio ili udio dijela	Prezime i ime odnosno tvrtka ili naziv upisane osobe Prebivalište odnosno sjedište, ulica i kućni broj upisane osobe OIB	Suvlas. dio na dijelu	Broj katastar. čestice	Adresa katastarske čestice (naziv rudine, ulice, trga i sl.)	Način uporabe katastarske čestice Način uporabe zgrade, adresa zgrade Naziv zgrade Pravo građenja	Površina katastarske čestice ha a m ²	Posebni pravni režimi
1	2	3	4	5	6	7	8	9	
		237777 120/40 580628 48	VUKOVIĆ TONČI (VLASNIK)						
		328132 4256/4 058062 84	FILIPPI IVO POK. ANTUNA (VLASNIK)						
		317036 160/40 580628 48	FULIER MARIJA (VLASNIK)						
		317036 160/40 580628 48	NIKŠIĆ CELESTINA (VLASNIK)						
		317036 160/40 580628 48	PADOVAN PJERINA (VLASNIK)						
		322068 48/405 806284 80	DUŽEVIĆ IVANKA UD. TOME ROĐ. BILAĆ (VLASNIK)						
		322068 48/405 806284 80	DUŽEVIĆ JOSIP POK. TOME (VLASNIK)						
		322068 48/405 806284 80	PEJKOVIĆ ANĐELKA Ž. JOSIPA ROĐ. DUŽEVIĆ (VLASNIK)						
		322068 48/405 806284 80	BAKOVIĆ ISTINA Ž. NEDJELJKA ROĐ. DUŽEVIĆ (VLASNIK)						
		322068 48/405 806284 80	DUŽEVIĆ MARA UD. ANTA ROĐ. VIDOŠEVIĆ (VLASNIK)						
		268390 40/405 806284 80	MARTUCCI NELKA ROĐ. BAKARIĆ (VLASNIK)						
		327356 3475/4 058062 84	RADOVNIKOVIĆ NIKOLA, SPLIT (VLASNIK)						
		112723 9680/4 058062 84	DUŽEVIĆ IVO POK. IVANA (VLASNIK)						

DOSADAŠNJE STANJE

Redni broj	Broj posjedovnog lista	Dio ili udio dijela	Prezime i ime odnosno tvrtka ili naziv upisane osobe Prebivalište odnosno sjedište, ulica i kućni broj upisane osobe	Suvlas. dio na dijelu	Broj katastar. čestice	Adresa katastarske čestice (naziv rudine, ulice, trga i sl.)	Način uporabe katastarske čestice Način uporabe zgrade, adresa zgrade Naziv zgrade Pravo građenja	Površina katastarske čestice	Posebni pravni režimi
			OIB					ha a m ²	
1	2	3	4	5	6	7	8	9	
		112723 9680/4 058062 84	DUŽEVIĆ JOSIP POK. IVANA (VLASNIK)						
		375654 825/40 580628 48	RADOVNIKOVIĆ ANTE, SPLIT (VLASNIK)						
		402585 60/405 806284 80	MOLNAR ZDENKA ROĐ. DUŽEVIĆ, BOROVO, VUKOVARSKI PUT 3. (VLASNIK)						
		402585 60/405 806284 80	DUŽEVIĆ PETAR POK. KARMELA (VLASNIK)						
		402585 60/405 806284 80	DAMIJANIĆ FANI ROĐ. DUŽEVIĆ, FAŽANA, BALIŽERSKA 49. (VLASNIK)						
		541900 8/4058 062848 0	KARUŽIĆ MARINA ROĐ. BAKARIĆ (VLASNIK)						
		541900 8/4058 062848 0	ŠAHURIĆ SANJA ROĐ. BAKARIĆ (VLASNIK)						
		541900 8/4058 062848 0	HODŽIĆ MIRANDA ROĐ. BAKARIĆ (VLASNIK)						
		541900 8/4058 062848 0	BAKARIĆ LEO MLDB. (VLASNIK)						
		268390 40/405 806284 80	RADOJEVIĆ MARIS, DUBROVNIK, L. BERITIĆA 3 (VLASNIK)						
		608709 4272/4 058062 84	FILIPI KATICA, KORČULA (VLASNIK)						
		202903 1424/4 058062 84	MILIŠIĆ MARIJA ROĐ. FILIPI, SOLIN (VLASNIK)						

DOSADAŠNJE STANJE

Redni broj	Broj posjedovnog lista	Dio ili udio dijela	Prezime i ime odnosno tvrtka ili naziv upisane osobe Prebivalište odnosno sjedište, ulica i kućni broj upisane osobe OIB	Suvlas. dio na dijelu	Broj katastar. čestice	Adresa katastarske čestice (naziv rudine, ulice, trga i sl.)	Način uporabe katastarske čestice Način uporabe zgrade, adresa zgrade Naziv zgrade Pravo građenja	Površina katastarske čestice	Posebni pravni režimi
			ha a m ²						
1	2	3	4	5	6	7	8	9	
		676343 808/40 580628 48	VORONOVSKIJ JULA, ZADAR (VLASNIK)						
		676343 808/40 580628 48	OREB LJUDMILA, KORČULA (VLASNIK)						
		536780 80/121 741885 44	ABRAMOVIĆ IVANA ROĐ. KRAJAČ MATOVA, ZAGREB, JADRANSKA BR.82 (VLASNIK)						
		536780 80/121 741885 44	ABRAMOVIĆ MARGARITA POK. ALEKSANDRA (MLDB.), ZAGREB, JADRANSKA BR.82 (VLASNIK)						
		536780 80/121 741885 44	ABRAMOVIĆ MATEJ POK. ALEKSANDRA (MLDB.), ZAGREB, JADRANSKA BR.82 (VLASNIK)						
		7/5242 0	BAKARIĆ LEO, DUBROVNIK, BANDUREVA 5 (VLASNIK) OIB: 01087163505						
		1/64	SIRIŠČEVIĆ IVAN ČEDOMIROV, KORČULA, ŠET. FRANA KRŠINIĆA 92 (VLASNIK) OIB: 95404619672						
		1/64	SIRIŠČEVIĆ NIKŠA ČEDOMIROV, KORČULA, ŠET. FRANA KRŠINIĆA 92 (VLASNIK) OIB: 59147144347						
		5/80	DUŽEVIĆ ANĐELKO POK. DINKA, KORČULA (VLASNIK) OIB: 00028913395						
		5/80	DUŽEVIĆ VELIMIR POK. DINKA, KORČULA (VLASNIK) OIB: 89457213102						
		676343 808/81 161256 96	VORONOVSKIJ JULA, ZADAR, JOSIPA RUNJANINA 9 (VLASNIK) OIB: 32583105742						

DOSADAŠNJE STANJE

Redni broj	Broj posjedovnog lista	Dio ili udio dijela	Prezime i ime odnosno tvrtka ili naziv upisane osobe Prebivalište odnosno sjedište, ulica i kućni broj upisane osobe OIB	Suvlas. dio na dijelu	Broj katastar. čestice	Adresa katastarske čestice (naziv rudine, ulice, trga i sl.)	Način uporabe katastarske čestice Način uporabe zgrade, adresa zgrade Naziv zgrade Pravo građenja	Površina katastarske čestice ha a m ²	Posebni pravni režimi
		676343 808/81 161256 96	OREB LJUDMILA, KORČULA, ŠETALIŠTE FRANA KRŠINIĆA 100 (VLASNIK) OIB: 16970432755						
		7/1058 4	GSPAN GERALD POK. KARLA, KIURINAGASSE 8/8, 1100 BEČ, AUSTRIJA (VLASNIK) OIB: 01199504594						
		1/1008	GLOBAN ZLATKO, VIR, LUKA XV 27 (VLASNIK) OIB: 88606787918						
		1/108	DUŽEVIĆ JOSIPA, Korčula, ULICA ISMAELIS 6 (VLASNIK) OIB: 28467935404						
		1/108	DUŽEVIĆ IVANA, Korčula, ULICA ISMAELIS 6 (VLASNIK) OIB: 37987311976						
		1/108	Dužević Ante, Korčula, ULICA ISMAELIS 6 (VLASNIK) OIB: 35348916519						
								Σ(Σ)=	1 61 83
								Δ(Σ)+=	-43

NOVO STANJE

Broj posjedovnog lista	Dio ili udio dijela	Prezime i ime odnosno tvrtka ili naziv upisane osobe Prebivalište odnosno sjedište, ulica i kućni broj upisane osobe OIB	Suvlas. dio na dijelu	Broj katastar. čestice	Broj detalj. lista	Adresa katastarske čestice (naziv rudine, ulice, trga i sl.)	Način uporabe katastarske čestice Način uporabe zgrade, adresa zgrade Naziv zgrade Pravo građenja	Površina katastarske čestice ha a m ²	Posebni pravni režimi	Z.K. podaci	
										Broj katastarske čestice	Broj ZK uloška
10	11	12	13	14	15	16	17	18		19	20
NOVI -1	67634 3808/ 81161 25696	OREB LJUDMILA, KORČULA, ŠETALIŠTE FRANA KRŠINIĆA 100 (VLASNIK) OIB: 16970432755									
	7/105 84	GSPAN GERALD POK. KARLA, KIURINAGASSE 8/8, 1100 BEČ, AUSTRIJA (VLASNIK) OIB: 01199504594									
	1/100 8	GLOBAN ZLATKO, VIR, LUKA XV 27 (VLASNIK) OIB: 88606787918									
	1/108	DUŽEVIĆ JOSIPA, Korčula, ULICA ISMAELIS 6 (VLASNIK) OIB: 28467935404									
	1/108	DUŽEVIĆ IVANA, Korčula, ULICA ISMAELIS 6 (VLASNIK) OIB: 37987311976									
	1/108	Dužević Ante, Korčula, ULICA ISMAELIS 6 (VLASNIK) OIB: 35348916519		153/8	1	DONJI VAROŠ	PARKIRALIŠTE	7 48	KI		
		JAVNO DOBRO U OPČOJ UPORABI - U NEOTUĐIVOM VLASNIŠTVU: GRAD KORČULA, KORČULA, TRG BRAĆE ANTUNA I STJEPANA RADIĆA 1 (VLASNIK) OIB: 92770362982						7 48			
							Σ(Σ)=	1 62 26			

Investitor:

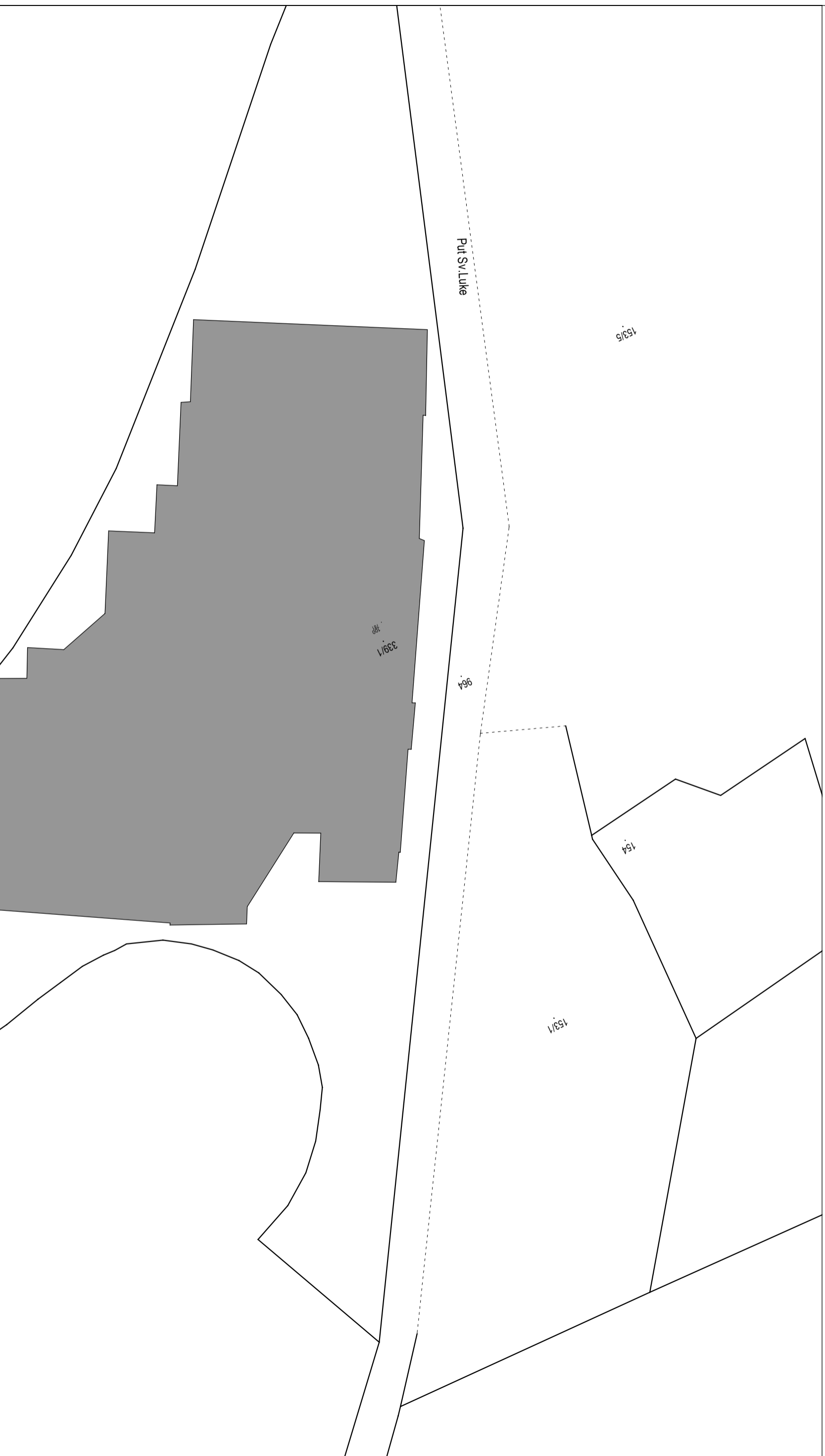
GRAD KORČULA

Trg Antuna i Stjepana Radića 1, 20260 Korčula

OIB 92770362982

Mjerilo 1:500

Izvorno mjerilo 1:2880



Izradio/a:

Martina Nazifovski, dipl. ing. geodezije

Korčula, lipanj 2021. godine

Broj elaborata: 123-05/2021

Odgovorna osoba za obavljanje stručnih

geodetskih poslova:

Ivo Nazifovski, dipl. ing. geodezije

Investitor:
GRAD KORČULA
Trg Antuna i Stjepana Radića 1, 20260 Korčula
OIB 92770362982

KOPIJA KATASTARSKOG PLANA

- predloženo novo stanje -

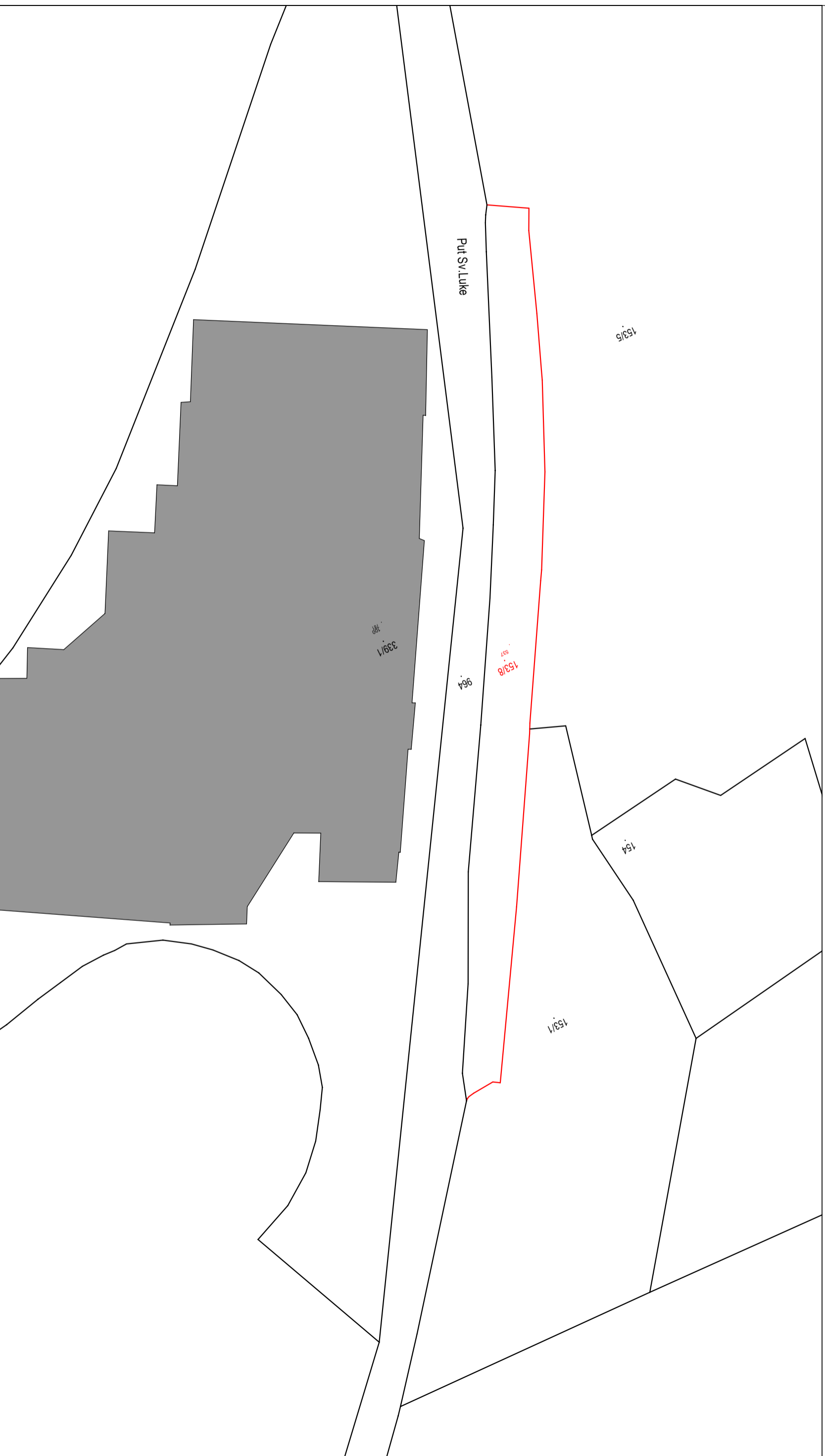
- geodetski elaborat i vvedenog stanja komunalne infrastrukture -

Katastarska općina: KORČULA

MBR: 314650

Detaljni list: 1

Mjerilo 1:500
Izvorno mjerilo 1:2880



Izradio/a:
Martina Nazifovski, dipl. ing. geodezije
Korčula, lipanj 2021. godine
Broj elaborata: 123-05/2021

Odgovorna osoba za obavljanje stručnih
geodetskih poslova:
Ivo Nazifovski, dipl. ing. geodezije

Broj:

OPĆINSKI SUD U DUBROVNIKU
ZEMLJIŠNOKNJIŽNI ODJEL KORČULA

Katastarska općina: **KORČULA**

PODRUČNI URED ZA KATASTAR DUBROVNIK
ODJEL ZA KATASTAR NEKRETNINA KORČULA

Prijavni list sastavljen: lipanj 2021

PRIJAVNI LIST

ZA ZEMLJIŠNU KNJIGU

Investitor: Grad Korčula
TRG BRAĆE ANTUNA I STJEPANA RADIĆA 1, KORČULA, 20260 KORČULA
OIB: 92770362982

Izradio/la:
Martina Nazifovski

Odgovorna osoba za obavljanje stručnih geodetskih poslova:
Nazifovski Ivo

DOSADAŠNJE STANJE

Redni broj	Broj ZK uloška	Dio ili udio dijela	Prezime i ime odnosno tvrtka ili naziv upisane osobe Prebivalište odnosno sjedište, ulica i kućni broj upisane osobe OIB	Suvlas. dio na dijelu Etažni udio	Broj katastar. čestice	Oznaka zemljišta (Način uporabe katastarske čestice Način uporabe zgrade, kućni broj, Naziv zgrade, Pravo građenja)	Ukupna površina katastarske čestice Površina dijelova katastarske čestice			
							jutro	čhv	ha a m ²	
1	2	3	4	5	6	7	8			
1	210 ZKt 3	338171 9040/4 058062 84 126814 4640/4 058062 84 126814 4640/4 058062 84 634072 320/40 580628 48 515183 760/40 580628 48 990738 000/40 580628 48 126814 4640/4 058062 84 483102 720/40 580628 48 161034 240/40 580628 48 161034 240/40 580628 48 161034 240/40 580628 48 161034 240/40 580628 48	DUŽEVIĆ DOMENIKO POK. TOMASA, KORČULA KONDENAR MARIJA, KORČULA FILIPPI ROSA POK. IVANA, KORČULA SANTIĆ ANTUN ANTUNOV, POSTIRA FILIPPI MARA UD. IVANA, KORČULA ŠEVELJEVIĆ RUŽA Ž. JAKOVA MEDI ROZARIJA ROĐ. FILIPPI DUŽEVIĆ JUSTINA UD. ANTUNA DUŽEVIĆ ANTUN POK. ANTUNA DUŽEVIĆ RATOMIR POK. ANTUNA DUŽEVIĆ PETAR POK. ANTUNA DUŽEVIĆ PAVAL POK. ANTUNA DUŽEVIĆ FRANA POK. ANTUNA		153/1	ORANICA			22	84

NOVO STANJE

Broj ZK uloška	Dio ili udio dijela	Prezime i ime odnosno tvrтка ili naziv upisane osobe Prebivalište odnosno sjedište, ulica i kućni broj upisane osobe	Suvlas. dio na dijelu Etažni udio	Broj katastar. čestice	Adresa katastarske čestice (naziv rudine, ulice, trga i sl.)	Način uporabe katastarske čestice Način uporabe zgrade, Adresa zgrade Naziv zgrade Pravo građenja	Površina katastarske čestice
		OIB					ha a m ²
9	10	11	12	13	14	15	16
210 ZKt 3	338171 9040/40 580628 4	DUŽEVIĆ DOMENIKO POK. TOMASA, KORČULA		153/1	BORAK	ORANICA	19 91
	126814 4640/40 580628 4	KONDENAR MARIJA, KORČULA					19 91
	126814 4640/40 580628 4	FILIPPI ROSA POK. IVANA , KORČULA					
	634072 320/405 806284 8	SANTIĆ ANTUN ANTUNOV. POSTIRA					
	515183 760/405 806284 8	FILIPPI MARA UD. IVANA, KORČULA					
	990738 000/405 806284 8	ŠEVELJEVIĆ RUŽA Ž. JAKOVA					
	126814 4640/40 580628 4	MEDI ROZARIJA ROĐ. FILIPPI					
	483102 720/405 806284 8	DUŽEVIĆ JUSTINA UD. ANTUNA					
	161034 240/405 806284 8	DUŽEVIĆ ANTUN POK. ANTUNA					
	161034 240/405 806284 8	DUŽEVIĆ RATOMIR POK. ANTUNA					
	161034 240/405 806284 8	DUŽEVIĆ PETAR POK. ANTUNA					
	161034 240/405 806284 8	DUŽEVIĆ PAVAL POK. ANTUNA					
	161034 240/405 806284 8	DUŽEVIĆ FRANA POK. ANTUNA					

DOSADAŠNJE STANJE

Redni broj	Broj ZK uloška	Dio ili udio dijela	Prezime i ime odnosno tvrtka ili naziv upisane osobe Prebivalište odnosno sjedište, ulica i kućni broj upisane osobe OIB	Suvlas. dio na dijelu Etažni udio	Broj katastar. čestice	Oznaka zemljišta (Način uporabe katastarske čestice Način uporabe zgrade, kućni broj, Naziv zgrade, Pravo građenja)	Ukupna površina katastarske čestice Površina dijelova katastarske čestice		
							jutro	čhv	ha a m ²
1	2	3	4	5	6	7	8		
		161034 240/40 580628 48	DUŽEVIĆ GAETANA POK. ANTUNA						
		125229 2832/4 058062 84	JERIČEVIĆ LENKA UD. SREČKA						
		125229 2832/4 058062 84	MILIŠIĆ MARIJA ROĐ. FILIPPI						
		237777 120/40 580628 48	VUKOVIĆ TONČI						
		328132 4256/4 058062 84	FILIPPI IVO POK. ANTUNA						
		317036 160/40 580628 48	FULIER MARIJA						
		317036 160/40 580628 48	NIKŠIĆ CELESTINA						
		317036 160/40 580628 48	PADOVAN PJERINA						
		322068 48/405 806284 80	DUŽEVIĆ IVANKA UD. TOME ROĐ. BILAĆ						
		322068 48/405 806284 80	DUŽEVIĆ JOSIP POK. TOME						
		322068 48/405 806284 80	PEJKOVIĆ ANDELKA Ž. JOSIPA ROĐ. DUŽEVIĆ						
		322068 48/405 806284 80	BAKOVIĆ ISTINA Ž. NEDJELJKA ROĐ. DUŽEVIĆ						
		322068 48/405 806284 80	DUŽEVIĆ MARA UD. ANTA ROĐ. VIDOŠEVIĆ						

NOVO STANJE

Broj ZK uloška	Dio ili udio dijela	Prezime i ime odnosno tvrka ili naziv upisane osobe Prebivalište odnosno sjedište, ulica i kućni broj upisane osobe OIB	Suvlas. dio na dijelu Etažni udio	Broj katastar. čestice	Adresa katastarske čestice (naziv rudine, ulice, trga i sl.)	Način uporabe katastarske čestice Način uporabe zgrade, Adresa zgrade Naziv zgrade Pravo građenja	Površina katastarske čestice ha a m ²
9	10	11	12	13	14	15	16
	161034 240/405 806284 8	DUŽEVIĆ GAETANA POK. ANTUNA					
	125229 2832/40 580628 4	JERIČEVIĆ LENKA UD. SREČKA					
	125229 2832/40 580628 4	MILIŠIĆ MARIJA ROĐ. FILIPPI					
	237777 120/405 806284 8	VUKOVIĆ TONČI					
	328132 4256/40 580628 4	FILIPPI IVO POK. ANTUNA					
	317036 160/405 806284 8	FULIER MARIJA					
	317036 160/405 806284 8	NIKŠIĆ CELESTINA					
	317036 160/405 806284 8	PADOVAN PJerina					
	322068 48/4058 062848 0	DUŽEVIĆ IVANKA UD. TOME ROĐ. BILAĆ					
	322068 48/4058 062848 0	DUŽEVIĆ JOSIP POK. TOME					
	322068 48/4058 062848 0	PEJKOVIĆ ANĐELKA Ž. JOSIPA ROĐ. DUŽEVIĆ					
	322068 48/4058 062848 0	BAKOVIĆ ISTINA Ž. NEDJELJKA ROĐ. DUŽEVIĆ					
	322068 48/4058 062848 0	DUŽEVIĆ MARA UD. ANTA ROĐ. VIDOŠEVIĆ					

DOSADAŠNJE STANJE

Redni broj	Broj ZK uloška	Dio ili udio dijela	Prezime i ime odnosno tvrtka ili naziv upisane osobe Prebivalište odnosno sjedište, ulica i kućni broj upisane osobe OIB	Suvlas. dio na dijelu Etažni udio	Broj katastar. čestice	Oznaka zemljišta (Način uporabe katastarske čestice Način uporabe zgrade, kućni broj, Naziv zgrade, Pravo građenja)	Ukupna površina katastarske čestice Površina dijelova katastarske čestice		
							jutro	čhv	ha a m ²
1	2	3	4	5	6	7	8		
		268390 40/405 806284 80	MARTUCCI NELKA ROĐ. BAKARIĆ						
		327356 3475/4 058062 84	RADOVNIKOVIĆ NIKOLA, SPLIT						
		112723 9680/4 058062 84	DUŽEVIĆ IVO POK. IVANA						
		112723 9680/4 058062 84	DUŽEVIĆ JOSIP POK. IVANA						
		375654 825/40 580628 48	RADOVNIKOVIĆ ANTE , SPLIT						
		402585 60/405 806284 80	MOLNAR ZDENKA ROĐ. DUŽEVIĆ, BOROVO, VUKOVARSKI PUT 3.						
		402585 60/405 806284 80	DUŽEVIĆ PETAR POK. KARMELA						
		402585 60/405 806284 80	DAMIJANIĆ FANI ROĐ. DUŽEVIĆ, FAŽANA, BALIŽERSKA 49.						
		541900 8/4058 062848 0	KARUŽIĆ MARINA ROĐ. BAKARIĆ						
		541900 8/4058 062848 0	ŠAHURIĆ SANJA ROĐ. BAKARIĆ						
		541900 8/4058 062848 0	HODŽIĆ MIRANDA ROĐ. BAKARIĆ						
		541900 8/4058 062848 0	BAKARIĆ LEO MLDB.						
		268390 40/405 806284 80	RADOJEVIĆ MARIS, DUBROVNIK, L. BERITIĆA 3						

NOVO STANJE

Broj ZK uloška	Dio ili udio dijela	Prezime i ime odnosno tvrka ili naziv upisane osobe Prebivalište odnosno sjedište, ulica i kućni broj upisane osobe OIB	Suvlas. dio na dijelu Etažni udio	Broj katastar. čestice	Adresa katastarske čestice (naziv rudine, ulice, trga i sl.)	Način uporabe katastarske čestice Način uporabe zgrade, Adresa zgrade Naziv zgrade Pravo građenja	Površina katastarske čestice ha a m ²
9	10	11	12	13	14	15	16
	268390 40/4058 062848 0	MARTUCCI NELKA ROĐ. BAKARIĆ					
	327356 3475/40 580628 4	RADOVNIKOVIĆ NIKOLA, SPLIT					
	112723 9680/40 580628 4	DUŽEVIĆ IVO POK. IVANA					
	112723 9680/40 580628 4	DUŽEVIĆ JOSIP POK. IVANA					
	375654 825/405 806284 8	RADOVNIKOVIĆ ANTE , SPLIT					
	402585 60/4058 062848 0	MOLNAR ZDENKA ROĐ. DUŽEVIĆ, BOROVO, VUKOVARSKI PUT 3.					
	402585 60/4058 062848 0	DUŽEVIĆ PETAR POK. KARMELA					
	402585 60/4058 062848 0	DAMIJANIĆ FANI ROĐ. DUŽEVIĆ, FAŽANA, BALIŽERSKA 49.					
	541900 8/40580 628480	KARUŽIĆ MARINA ROĐ. BAKARIĆ					
	541900 8/40580 628480	ŠAHURIĆ SANJA ROĐ. BAKARIĆ					
	541900 8/40580 628480	HODŽIĆ MIRANDA ROĐ. BAKARIĆ					
	541900 8/40580 628480	BAKARIĆ LEO MLDB.					
	268390 40/4058 062848 0	RADOJEVIĆ MARIS, DUBROVNIK, L. BERITIĆA 3					

DOSADAŠNJE STANJE

Redni broj	Broj ZK uloška	Dio ili udio dijela	Prezime i ime odnosno tvrtka ili naziv upisane osobe Prebivalište odnosno sjedište, ulica i kućni broj upisane osobe OIB	Suvlas. dio na dijelu Etažni udio	Broj katastar. čestice	Oznaka zemljišta (Način uporabe katastarske čestice Način uporabe zgrade, kućni broj, Naziv zgrade, Pravo građenja)	Ukupna površina katastarske čestice Površina dijelova katastarske čestice			
							jutro	čhv	ha a m ²	
1	2	3	4	5	6	7	8			
		608709 4272/4 058062 84	FILIPI KATICA, KORČULA							
		202903 1424/4 058062 84	MILIŠIĆ MARIJA ROĐ. FILIPI, SOLIN							
		676343 808/40 580628 48	VORONOVSKIJ JULA, ZADAR							
		676343 808/40 580628 48	OREB LJUDMILA, KORČULA							
		536780 80/121 741885 44	ABRAMOVIĆ IVANA ROĐ. KRAJAČ MATOVA, ZAGREB, JADRANSKA BR.82							
		536780 80/121 741885 44	ABRAMOVIĆ MARGARITA POK. ALEKSANDRA (MLDB.), ZAGREB, JADRANSKA BR.82							
		536780 80/121 741885 44	ABRAMOVIĆ MATEJ POK. ALEKSANDRA (MLDB.), ZAGREB, JADRANSKA BR.82							
		7/5242 0	BAKARIĆ LEO, DUBROVNIK, BANDUREVA 5 OIB: 01087163505							
		1/64	SIRIŠČEVIĆ IVAN ČEDOMIROV, KORČULA, ŠET. FRANA KRŠINIĆA 92 OIB: 95404619672							
		1/64	SIRIŠČEVIĆ NIKŠA ČEDOMIROV, KORČULA, ŠET. FRANA KRŠINIĆA 92 OIB: 59147144347							
		5/80	DUŽEVIĆ ANĐELKO POK. DINKA, KORČULA OIB: 00028913395							
		5/80	DUŽEVIĆ VELIMIR POK. DINKA, KORČULA OIB: 89457213102							
		676343 808/81 161256 96	VORONOVSKIJ JULA, ZADAR, JOSIPA RUNJANINA 9 OIB: 32583105742							

NOVO STANJE

Broj ZK uloška	Dio ili udio dijela	Prezime i ime odnosno tvrтка ili naziv upisane osobe Prebivalište odnosno sjedište, ulica i kućni broj upisane osobe OIB	Suvlas. dio na dijelu Etažni udio	Broj katastar. čestice	Adresa katastarske čestice (naziv rudine, ulice, trga i sl.)	Način uporabe katastarske čestice Način uporabe zgrade, Adresa zgrade Naziv zgrade Pravo građenja	Površina katastarske čestice ha a m ²
9	10	11	12	13	14	15	16
	608709 4272/40 580628 4	FILIPI KATICA, KORČULA					
	202903 1424/40 580628 4	MILIŠIĆ MARIJA ROĐ. FILIPI, SOLIN					
	676343 808/405 806284 8	VORONOVSKIJ JULA, ZADAR					
	676343 808/405 806284 8	OREB LJUDMILA, KORČULA					
	536780 80/1217 418854 4	ABRAMOVIĆ IVANA ROĐ. KRAJAČ MATOVA, ZAGREB, JADRANSKA BR.82					
	536780 80/1217 418854 4	ABRAMOVIĆ MARGARITA POK. ALEKSANDRA (MLDB.), ZAGREB, JADRANSKA BR.82					
	536780 80/1217 418854 4	ABRAMOVIĆ MATEJ POK. ALEKSANDRA (MLDB.), ZAGREB, JADRANSKA BR.82					
	7/52420	BAKARIĆ LEO, DUBROVNIK, BANDUREVA 5 OIB: 01087163505					
	1/64	SIRIŠČEVIĆ IVAN ČEDOMIROV, KORČULA, ŠET. FRANA KRŠINIĆA 92 OIB: 95404619672					
	1/64	SIRIŠČEVIĆ NIKŠA ČEDOMIROV, KORČULA, ŠET. FRANA KRŠINIĆA 92 OIB: 59147144347					
	5/80	DUŽEVIĆ ANĐELKO POK. DINKA, KORČULA OIB: 00028913395					
	5/80	DUŽEVIĆ VELIMIR POK. DINKA, KORČULA OIB: 89457213102					
	676343 808/811 612569 6	VORONOVSKIJ JULA, ZADAR, JOSIPA RUNJANINA 9 OIB: 32583105742					

DOSADAŠNJE STANJE

Redni broj	Broj ZK uloška	Dio ili udio dijela	Prezime i ime odnosno tvrtka ili naziv upisane osobe Prebivalište odnosno sjedište, ulica i kućni broj upisane osobe OIB	Suvlas. dio na dijelu Etažni udio	Broj katastar. čestice	Oznaka zemljišta (Način uporabe katastarske čestice Način uporabe zgrade, kućni broj, Naziv zgrade, Pravo građenja)	Ukupna površina katastarske čestice Površina dijelova katastarske čestice		
							jutro	čhv	ha a m ²
1	2	3	4	5	6	7	8		
		676343 808/81 161256 96	OREB LJUDMILA, KORČULA, ŠETALIŠTE FRANA KRŠINIĆA 100 OIB: 16970432755						
		7/1058 4	GSPAN GERALD POK. KARLA, KIURINAGASSE 8/8, 1100 BEČ, AUSTRIJA OIB: 01199504594						
		1/1008	GLOBAN ZLATKO, VIR, LUKA XV 27 OIB: 88606787918						
		1/108	DUŽEVIĆ JOSIPA, ULICA ISMAELIS 6, 20260 Korčula, Hrvatska OIB: 28467935404						
		1/108	DUŽEVIĆ IVANA, ULICA ISMAELIS 6, 20260 Korčula, Hrvatska OIB: 37987311976						
		1/108	Dužević Ante, ULICA ISMAELIS 6, 20260 Korčula, Hrvatska OIB: 35348916519						
2	210 ZKt 3	338171 9040/4 058062 84	DUŽEVIĆ DOMENIKO POK. TOMASA, KORČULA		153/5	ŠUMA			1 38 99
		126814 4640/4 058062 84	KONDENAR MARIJA, KORČULA						
		126814 4640/4 058062 84	FILIPPI ROSA POK. IVANA, KORČULA						
		634072 320/40 580628 48	SANTIĆ ANTUN ANTUNOV, POSTIRA						
		515183 760/40 580628 48	FILIPPI MARA UD. IVANA, KORČULA						
		990738 000/40 580628 48	ŠEVELJEVIĆ RUŽA Ž. JAKOVA						
		126814 4640/4 058062 84	MEDI ROZARIJA ROĐ. FILIPPI						

NOVO STANJE

Broj ZK uloška	Dio ili udio dijela	Prezime i ime odnosno tvrka ili naziv upisane osobe Prebivalište odnosno sjedište, ulica i kućni broj upisane osobe OIB	Suvlas. dio na dijelu Etažni udio	Broj katastar. čestice	Adresa katastarske čestice (naziv rudine, ulice, trga i sl.)	Način uporabe katastarske čestice Način uporabe zgrade, Adresa zgrade Naziv zgrade Pravo građenja	Površina katastarske čestice ha a m ²
9	10	11	12	13	14	15	16
	676343 808/811 612569 6 7/10584 1/1008 1/108 1/108 1/108	OREB LJUDMILA, KORČULA, ŠETALIŠTE FRANA KRŠINIČA 100 OIB: 16970432755 GSPAN GERALD POK. KARLA, KIURINAGASSE 8/8, 1100 BEČ, AUSTRIJA OIB: 01199504594 GLOBAN ZLATKO, VIR, LUKA XV 27 OIB: 88606787918 DUŽEVIĆ JOSIPA, ULICA SMAELIS 6, 20260 Korčula, Hrvatska OIB: 28467935404 DUŽEVIĆ IVANA, ULICA SMAELIS 6, 20260 Korčula, Hrvatska OIB: 37987311976 Dužević Ante, ULICA SMAELIS 6, 20260 Korčula, Hrvatska OIB: 35348916519					
210 Zkt 3	338171 9040/40 580628 4 126814 4640/40 580628 4 126814 4640/40 580628 4 634072 320/405 806284 8 515183 760/405 806284 8 990738 000/405 806284 8 126814 4640/40 580628 4	DUŽEVIĆ DOMENIKO POK. TOMASA, KORČULA KONDENAR MARIJA, KORČULA FILIPPI ROSA POK. IVANA , KORČULA SANTIĆ ANTUN ANTUNOV, POSTIRA FILIPPI MARA UD. IVANA, KORČULA ŠEVELJEVIĆ RUŽA Ž. JAKOVA MEDI ROZARIJA ROĐ. FILIPPI		153/5	DONJI VAROŠ	ŠUMA	1 34 87 1 34 87

DOSADAŠNJE STANJE

Redni broj	Broj ZK uloška	Dio ili udio dijela	Prezime i ime odnosno tvrtka ili naziv upisane osobe Prebivalište odnosno sjedište, ulica i kućni broj upisane osobe OIB	Suvlas. dio na dijelu Etažni udio	Broj katastar. čestice	Oznaka zemljišta (Način uporabe katastarske čestice Način uporabe zgrade, kućni broj, Naziv zgrade, Pravo građenja)	Ukupna površina katastarske čestice Površina dijelova katastarske čestice		
							jutro	čhv	ha a m ²
1	2	3	4	5	6	7	8		
		483102 720/40 580628 48	DUŽEVIĆ JUSTINA UD. ANTUNA						
		161034 240/40 580628 48	DUŽEVIĆ ANTUN POK. ANTUNA						
		161034 240/40 580628 48	DUŽEVIĆ RATOMIR POK. ANTUNA						
		161034 240/40 580628 48	DUŽEVIĆ PETAR POK. ANTUNA						
		161034 240/40 580628 48	DUŽEVIĆ PAVAL POK. ANTUNA						
		161034 240/40 580628 48	DUŽEVIĆ FRANA POK. ANTUNA						
		161034 240/40 580628 48	DUŽEVIĆ GAETANA POK. ANTUNA						
		125229 2832/4 058062 84	JERIČEVIĆ LENKA UD. SREČKA						
		125229 2832/4 058062 84	MILIŠIĆ MARIJA ROĐ. FILIPPI						
		237777 120/40 580628 48	VUKOVIĆ TONČI						
		328132 4256/4 058062 84	FILIPPI IVO POK. ANTUNA						
		317036 160/40 580628 48	FULIER MARIJA						
		317036 160/40 580628 48	NIKŠIĆ CELESTINA						

NOVO STANJE

Broj ZK uloška	Dio ili udio dijela	Prezime i ime odnosno tvrka ili naziv upisane osobe Prebivalište odnosno sjedište, ulica i kućni broj upisane osobe OIB	Suvlas. dio na dijelu Etažni udio	Broj katastar. čestice	Adresa katastarske čestice (naziv rudine, ulice, trga i sl.)	Način uporabe katastarske čestice Način uporabe zgrade, Adresa zgrade Naziv zgrade Pravo građenja	Površina katastarske čestice ha a m ²
9	10	11	12	13	14	15	16
	483102 720/405 806284 8	DUŽEVIĆ JUSTINA UD. ANTUNA					
	161034 240/405 806284 8	DUŽEVIĆ ANTUN POK. ANTUNA					
	161034 240/405 806284 8	DUŽEVIĆ RATOMIR POK. ANTUNA					
	161034 240/405 806284 8	DUŽEVIĆ PETAR POK. ANTUNA					
	161034 240/405 806284 8	DUŽEVIĆ PAVAL POK. ANTUNA					
	161034 240/405 806284 8	DUŽEVIĆ FRANA POK. ANTUNA					
	161034 240/405 806284 8	DUŽEVIĆ GAETANA POK. ANTUNA					
	125229 2832/40 580628 4	JERIČEVIĆ LENKA UD. SREČKA					
	125229 2832/40 580628 4	MILIŠIĆ MARIJA ROĐ. FILIPPI					
	237777 120/405 806284 8	VUKOVIĆ TONČI					
	328132 4256/40 580628 4	FILIPPI IVO POK. ANTUNA					
	317036 160/405 806284 8	FULIER MARIJA					
	317036 160/405 806284 8	NIKŠIĆ CELESTINA					

DOSADAŠNJE STANJE

Redni broj	Broj ZK uloška	Dio ili udio dijela	Prezime i ime odnosno tvrtka ili naziv upisane osobe Prebivalište odnosno sjedište, ulica i kućni broj upisane osobe OIB	Suvlas. dio na dijelu Etažni udio	Broj katastar. čestice	Oznaka zemljišta (Način uporabe katastarske čestice Način uporabe zgrade, kućni broj, Naziv zgrade, Pravo građenja)	Ukupna površina katastarske čestice Površina dijelova katastarske čestice		
							jutro	čhv	ha a m ²
1	2	3	4	5	6	7	8		
		317036 160/40 580628 48	PADOVAN PJERINA						
		322068 48/405 806284 80	DUŽEVIĆ IVANKA UD. TOME ROĐ. BILAČ						
		322068 48/405 806284 80	DUŽEVIĆ JOSIP POK. TOME						
		322068 48/405 806284 80	PEJKOVIĆ ANDELKA Ž. JOSIPA ROĐ. DUŽEVIĆ						
		322068 48/405 806284 80	BAKOVIĆ ISTINA Ž. NEDJELJKA ROĐ. DUŽEVIĆ						
		322068 48/405 806284 80	DUŽEVIĆ MARA UD. ANTA ROĐ. VIDOŠEVIĆ						
		268390 40/405 806284 80	MARTUCCI NELKA ROĐ. BAKARIĆ						
		327356 3475/4 058062 84	RADOVNIKOVIĆ NIKOLA, SPLIT						
		112723 9680/4 058062 84	DUŽEVIĆ IVO POK. IVANA						
		112723 9680/4 058062 84	DUŽEVIĆ JOSIP POK. IVANA						
		375654 825/40 580628 48	RADOVNIKOVIĆ ANTE, SPLIT						
		402585 60/405 806284 80	MOLNAR ZDENKA ROĐ. DUŽEVIĆ, BOROVO, VUKOVARSKI PUT 3.						
		402585 60/405 806284 80	DUŽEVIĆ PETAR POK. KARMELA						

NOVO STANJE

Broj ZK uloška	Dio ili udio dijela	Prezime i ime odnosno tvrka ili naziv upisane osobe Prebivalište odnosno sjedište, ulica i kućni broj upisane osobe OIB	Suvlas. dio na dijelu Etažni udio	Broj katastar. čestice	Adresa katastarske čestice (naziv rudine, ulice, trga i sl.)	Način uporabe katastarske čestice Način uporabe zgrade, Adresa zgrade Naziv zgrade Pravo građenja	Površina katastarske čestice ha a m ²
9	10	11	12	13	14	15	16
	317036 160/405 806284 8	PADOVAN PJerina					
	322068 48/4058 062848 0	DUŽEVIĆ IVANKA UD. TOME ROĐ. BILAĆ					
	322068 48/4058 062848 0	DUŽEVIĆ JOSIP POK. TOME					
	322068 48/4058 062848 0	PEJKOVIĆ ANĐELKA Ž. JOSIPA ROĐ. DUŽEVIĆ					
	322068 48/4058 062848 0	BAKOVIĆ ISTINA Ž. NEDJELJKA ROĐ. DUŽEVIĆ					
	322068 48/4058 062848 0	DUŽEVIĆ MARA UD. ANTA ROĐ. VIDOŠEVIĆ					
	268390 40/4058 062848 0	MARTUCCI NELKA ROĐ. BAKARIĆ					
	327356 3475/40 580628 4	RADOVNIKOVIĆ NIKOLA, SPLIT					
	112723 9680/40 580628 4	DUŽEVIĆ IVO POK. IVANA					
	112723 9680/40 580628 4	DUŽEVIĆ JOSIP POK. IVANA					
	375654 825/405 806284 8	RADOVNIKOVIĆ ANTE , SPLIT					
	402585 60/4058 062848 0	MOLNAR ZDENKA ROĐ. DUŽEVIĆ, BOROVO, VUKOVARSKI PUT 3.					
	402585 60/4058 062848 0	DUŽEVIĆ PETAR POK. KARMELA					

DOSADAŠNJE STANJE

Redni broj	Broj ZK uloška	Dio ili udio dijela	Prezime i ime odnosno tvrtka ili naziv upisane osobe Prebivalište odnosno sjedište, ulica i kućni broj upisane osobe OIB	Suvlas. dio na dijelu Etažni udio	Broj katastar. čestice	Oznaka zemljišta (Način uporabe katastarske čestice Način uporabe zgrade, kućni broj, Naziv zgrade, Pravo građenja)	Ukupna površina katastarske čestice Površina dijelova katastarske čestice		
							jutro	čhv	ha a m ²
1	2	3	4	5	6	7	8		
		402585 60/405 806284 80	DAMIJANIĆ FANI ROĐ. DUŽEVIĆ, FAŽANA, BALIŽERSKA 49.						
		541900 8/4058 062848 0	KARUŽIĆ MARINA ROĐ. BAKARIĆ						
		541900 8/4058 062848 0	ŠAHURIĆ SANJA ROĐ. BAKARIĆ						
		541900 8/4058 062848 0	HODŽIĆ MIRANDA ROĐ. BAKARIĆ						
		541900 8/4058 062848 0	BAKARIĆ LEO MLDB.						
		268390 40/405 806284 80	RADOJEVIĆ MARIS, DUBROVNIK, L. BERITIĆA 3						
		608709 4272/4 058062 84	FILIPI KATICA, KORČULA						
		202903 1424/4 058062 84	MILIŠIĆ MARIJA ROĐ. FILIPI, SOLIN						
		676343 808/40 580628 48	VORONOVSKIJ JULA, ZADAR						
		676343 808/40 580628 48	OREB LJUDMILA, KORČULA						
		536780 80/121 741885 44	ABRAMOVIĆ IVANA ROĐ. KRAJAČ MATOVA, ZAGREB, JADRANSKA BR.82						
		536780 80/121 741885 44	ABRAMOVIĆ MARGARITA POK. ALEKSANDRA (MLDB.), ZAGREB, JADRANSKA BR.82						
		536780 80/121 741885 44	ABRAMOVIĆ MATEJ POK. ALEKSANDRA (MLDB.), ZAGREB, JADRANSKA BR.82						

NOVO STANJE

Broj ZK uloška	Dio ili udio dijela	Prezime i ime odnosno tvrka ili naziv upisane osobe Prebivalište odnosno sjedište, ulica i kućni broj upisane osobe OIB	Suvlas. dio na dijelu Etažni udio	Broj katastar. čestice	Adresa katastarske čestice (naziv rudine, ulice, trga i sl.)	Način uporabe katastarske čestice Način uporabe zgrade, Adresa zgrade Naziv zgrade Pravo građenja	Površina katastarske čestice ha a m ²
9	10	11	12	13	14	15	16
	402585 60/4058 062848 0	DAMIJANIĆ FANI ROĐ. DUŽEVIĆ, FAŽANA, BALIŽERSKA 49.					
	541900 8/40580 628480	KARUŽIĆ MARINA ROĐ. BAKARIĆ					
	541900 8/40580 628480	ŠAHURIĆ SANJA ROĐ. BAKARIĆ					
	541900 8/40580 628480	HODŽIĆ MIRANDA ROĐ. BAKARIĆ					
	541900 8/40580 628480	BAKARIĆ LEO MLDB.					
	268390 40/4058 062848 0	RADOJEVIĆ MARIS, DUBROVNIK, L. BERITIĆA 3					
	608709 4272/40 580628 4	FILIPI KATICA, KORČULA					
	202903 1424/40 580628 4	MILIŠIĆ MARIJA ROĐ. FILIPI, SOLIN					
	676343 808/405 806284 8	VORONOVSKIJ JULA, ZADAR					
	676343 808/405 806284 8	OREB LJUDMILA, KORČULA					
	536780 80/1217 418854 4	ABRAMOVIĆ IVANA ROĐ. KRAJAČ MATOVA, ZAGREB, JADRANSKA BR.82					
	536780 80/1217 418854 4	ABRAMOVIĆ MARGARITA POK. ALEKSANDRA (MLDB.), ZAGREB, JADRANSKA BR.82					
	536780 80/1217 418854 4	ABRAMOVIĆ MATEJ POK. ALEKSANDRA (MLDB.), ZAGREB, JADRANSKA BR.82					

DOSADAŠNJE STANJE

Redni broj	Broj ZK uloška	Dio ili udio dijela	Prezime i ime odnosno tvrtka ili naziv upisane osobe Prebivalište odnosno sjedište, ulica i kućni broj upisane osobe OIB	Suvlas. dio na dijelu Etažni udio	Broj katastar. čestice	Oznaka zemljišta (Način uporabe katastarske čestice Način uporabe zgrade, kućni broj, Naziv zgrade, Pravo građenja)	Ukupna površina katastarske čestice Površina dijelova katastarske čestice			
							jutro	čhv	ha a m ²	
1	2	3	4	5	6	7	8			
		7/5242 0	BAKARIĆ LEO, DUBROVNIK, BANDUREVA 5 OIB: 01087163505							
		1/64	SIRIŠČEVIĆ IVAN ČEDOMIROV, KORČULA, ŠET. FRANA KRŠINIĆA 92 OIB: 95404619672							
		1/64	SIRIŠČEVIĆ NIKŠA ČEDOMIROV, KORČULA, ŠET. FRANA KRŠINIĆA 92 OIB: 59147144347							
		5/80	DUŽEVIĆ ANĐELKO POK. DINKA, KORČULA OIB: 00028913395							
		5/80	DUŽEVIĆ VELIMIR POK. DINKA, KORČULA OIB: 89457213102							
		676343 808/81 161256 96	VORONOVSKIJ JULA, ZADAR, JOSIPA RUNJANINA 9 OIB: 32583105742							
		676343 808/81 161256 96	OREB LJUDMILA, KORČULA, ŠETALIŠTE FRANA KRŠINIĆA 100 OIB: 16970432755							
		7/1058 4	GSPAN GERALD POK. KARLA, KIURINAGASSE 8/8, 1100 BEČ, AUSTRIJA OIB: 01199504594							
		1/1008	GLOBAN ZLATKO, VIR, LUKA XV 27 OIB: 88606787918							
		1/108	DUŽEVIĆ JOSIPA, ULICA ISMAELIS 6, 20260 Korčula, Hrvatska OIB: 28467935404							
		1/108	DUŽEVIĆ IVANA, ULICA ISMAELIS 6, 20260 Korčula, Hrvatska OIB: 37987311976							
		1/108	Dužević Ante, ULICA ISMAELIS 6, 20260 Korčula, Hrvatska OIB: 35348916519							

NOVO STANJE

Broj ZK uloška	Dio ili udio dijela	Prezime i ime odnosno tvrka ili naziv upisane osobe Prebivalište odnosno sjedište, ulica i kućni broj upisane osobe OIB	Suvlas. dio na dijelu Etažni udio	Broj katastar. čestice	Adresa katastarske čestice (naziv rudine, ulice, trga i sl.)	Način uporabe katastarske čestice Način uporabe zgrade, Adresa zgrade Naziv zgrade Pravo građenja	Površina katastarske čestice ha a m ²
9	10	11	12	13	14	15	16
	7/52420	BAKARIĆ LEO, DUBROVNIK, BANDUREVA 5 OIB: 01087163505					
	1/64	SIRIŠČEVIĆ IVAN ČEDOMIROV, KORČULA, ŠET. FRANA KRŠINIĆA 92 OIB: 95404619672					
	1/64	SIRIŠČEVIĆ NIKŠA ČEDOMIROV, KORČULA, ŠET. FRANA KRŠINIĆA 92 OIB: 59147144347					
	5/80	DUŽEVIĆ ANĐELKO POK. DINKA, KORČULA OIB: 00028913395					
	5/80	DUŽEVIĆ VELIMIR POK. DINKA, KORČULA OIB: 89457213102					
	676343 808/811 612569 6	VORONOVSKIJ JULA, ZADAR, JOSIPA RUNJANINA 9 OIB: 32583105742					
	676343 808/811 612569 6	OREB LJUDMILA, KORČULA, ŠETALIŠTE FRANA KRŠINIĆA 100 OIB: 16970432755					
	7/10584	GSPAN GERALD POK. KARLA, KIURINAGASSE 8/8, 1100 BEČ, AUSTRIJA OIB: 01199504594					
	1/1008	GLOBAN ZLATKO, VIR, LUKA XV 27 OIB: 88606787918					
	1/108	DUŽEVIĆ JOSIPA, ULICA SMAELIS 6, 20260 Korčula, Hrvatska OIB: 28467935404					
	1/108	DUŽEVIĆ IVANA, ULICA SMAELIS 6, 20260 Korčula, Hrvatska OIB: 37987311976					
	1/108	Dužević Ante, ULICA SMAELIS 6, 20260 Korčula, Hrvatska OIB: 35348916519					
NOVI -1		JAVNO DOBRO U OPĆOJ UPORABI - U NEOTUĐIVOM VLASNIŠTVU: GRAD KORČULA, KORČULA, TRG BRAĆE ANTUNA I STJEPANA RADIĆA OIB: 92770362982		153/8	DONJI VAROŠ	PARKIRALIŠTE	7 48

DOSADAŠNJE STANJE

Redni broj	Broj ZK uložka	Dio ili udio dijela	Prezime i ime odnosno tvrtka ili naziv upisane osobe Prebivalište odnosno sjedište, ulica i kućni broj upisane osobe OIB	Suvlas. dio na dijelu Etažni udio	Broj katastar. čestice	Oznaka zemljišta (Način uporabe katastarske čestice Način uporabe zgrade, kućni broj, Naziv zgrade, Pravo građenja)	Ukupna površina katastarske čestice Površina dijelova katastarske čestice		
							jutro	čhv	ha a m ²
1	2	3	4	5	6	7	8		
							$\Sigma(\Sigma)=$	1 61 83	
							$\Delta(\Sigma)+- =$	-43	

NOVO STANJE

Broj ZK uloška	Dio ili udio dijela	Prezime i ime odnosno tvrka ili naziv upisane osobe Prebivalište odnosno sjedište, ulica i kućni broj upisane osobe	Suvlas. dio na dijelu Etažni udio	Broj katastar. čestice	Adresa katastarske čestice (naziv rudine, ulice, trga i sl.)	Način uporabe katastarske čestice Način uporabe zgrade, Adresa zgrade Naziv zgrade Pravo građenja	Površina katastarske čestice
9	10	OIB 11	12	13	14	15	ha a m ² 16
							7 48
$\Sigma(\Sigma)=$							1 62 26



GeoTAG d.o.o. za usluge i trgovinu

S. Radića 1, Zabok
mob.: 098 595 446
E-mail: geotag@geotag.hr
www.geotag.hr

IBAN HR7623400091110700853
OIB 58173733953

Broj elaborata: 123-05/2021, 28.09.2021

**REPUBLIKA HRVATSKA
DRŽAVNA GEODETSKA UPRAVA
PODRUČNI URED ZA KATASTAR DUBROVNIK
ODJEL ZA KATASTAR NEKRETNINA KORČULA**

IZVJEŠĆE O IZRAĐENOM ELABORATU

GEODETSKI ELABORAT IZVEDENOG STANJA KOMUNALNE INFRASTRUKTURE

Matični broj i ime katastarske općine: **314650, KORČULA**

Katastarske čestice: **153/1, 153/5**

Naziv komunalne infrastrukture **JAVNA PARKIRALIŠTA Parkiralište "Tommy", u naselju KORČULA**

Izvešće o izrađenom elaboratu sadrži:

1. Izvešće o utvrđivanju međa i drugih granica te o novom razgraničenju
2. Tehničko izvješće



GeoTAG d.o.o. za usluge i trgovinu

S. Radića 1, Zabok
mob.: 098 595 446
E-mail: geotag@geotag.hr
www.geotag.hr

IBAN HR7623400091110700853
OIB 58173733953

REPUBLIKA HRVATSKA
DRŽAVNA GEODETSKA UPRAVA
PODRUČNI URED ZA KATASTAR DUBROVNIK
ODJEL ZA KATASTAR NEKRETNINA KORČULA

IZVJEŠĆE O UTVRĐIVANJU MEĐA I DRUGIH GRANICA TE O NOVOM RAZGRANIČENJU

Utvrdivanje granica zemljišta na kojemu je izvedena komunalna infrastruktura **JAVNA PARKIRALIŠTA Parkiralište "Tommy", u naselju KORČULA** i njeno obilježavanje, izvedeno je od strane nositelja prava na komunalnoj infrastrukturi, **Grad Korčula, Trg Antuna i Stjepana Radića 1, OIB: 92770362982**.

Granice zemljišta na kojemu je izvedena komunalna infrastruktura **k.č. 153/8 u k.o. KORČULA**, na terenu su definirane i vidljivo označene trajnim oznakama, željeznim klinovima ili bolcnama uz koje je napisan odgovarajući broj točke (članak 51. Pravilnika o geodetskim elaboratima ("Narodne novine" broj 59/18)) kao što je prikazano na skici izmjere, osim u slučajevima kada međe katastarskih čestica čine jasno raspoznatljive lomne točke građevina, kuća, zgrada, ograda i sl. (sukladno članku 51. Pravilnika o geodetskim elaboratima ("Narodne novine" broj 59/18)).

Nositeljima prava na nekretninama koje neposredno graniče sa zemljištima na kojima je izvedena spomenuta komunalna infrastruktura omogućen je javni uvid u geodetski elaborat putem javnog poziva objavljenog od strane nositelja prava na komunalnoj infrastrukturi koji se prilaže ovom izvješću u preslici.

Javnom uvidu u geodetski elaborat izvedenog stanja komunalne infrastrukture **JAVNA PARKIRALIŠTA Parkiralište "Tommy", u naselju KORČULA** pristupili su sljedeći nositelji prava na nekretninama koje neposredno graniče sa zemljištem na kojemu je izvedena spomenuta komunalna infrastruktura (**k.č. 153/8 u k.o. KORČULA, MBR 314650**)

Upravitelj/nositelj prava na komunalnoj infrastrukturi:

Grad Korčula

Trg braće Antuna i Stjepana Radića 1, 20260 Korčula

OIB: 92770362982

Potpisao/la, ime i prezime: Nika Silić Maroević, dipl. ing. agr.

Funkcija: gradonačelnica

Odgovorna osoba za obavljanje stručnih geodetskih poslova:

Nazifovski Ivo



GeoTAG d.o.o. za usluge i trgovinu

S. Radića 1, Zabok
mob.: 098 595 446
E-mail: geotag@geotag.hr
www.geotag.hr

IBAN HR7623400091110700853
OIB 58173733953

REPUBLIKA HRVATSKA
DRŽAVNA GEODETSKA UPRAVA
PODRUČNI URED ZA KATASTAR DUBROVNIK
ODJEL ZA KATASTAR NEKRETNINA KORČULA

TEHNIČKO IZVJEŠĆE

Na zahtjev naručitelja Grad Korčula, TRG BRAĆE ANTUNA I STJEPANA RADIĆA 1, KORČULA, 20260 KORČULA, izrađen je geodetski elaborat izvedenog stanja komunalne infrastrukture **JAVNA PARKIRALIŠTA Parkiralište "Tommy", u naselju KORČULA**, na k.č. 153/1, 153/5 u k.o. KORČULA (Mbr: 314650), a na temelju Klasa

Za potrebe izrade ovog elaborata izvršena je terenska izmjera stabiliziranih međnih točaka predmetnih čestica komunalne infrastrukture i okolnog detalja satelitskom GNSS - RTK metodom uređajem ""TOPCON HIPER II "" pomoću servisa CROPOS, a sve u apsolutnom koordinatnom sustavu HTRS96/TM.

Popis koordinata pomoćnih položajnih točaka te popis koordinata detaljnih točaka sastavni su dio ovog elaborata.

Kopija katastarskog plana koja odgovara snimljenoj situaciji u granicama točnosti plana grafičke izmjere preklapljena je na topografski prikaz.

Sukladno Uputi vezano uz postupak izrade parcelacijskih i drugih geodetskih elaborata kao tehničke osnove za održavanje katastarskog operata (digitalnog katastarskog plana) od 10. lipnja 2013. godine, u elaboratu (na skici mjerenja i popisu koordinata) su iskazani mjereni podaci o stvarnom stanju predmetnih katastarskih čestica.

Obzirom da su međe katastarskih čestica koje su predmet izrade elaborata nesporne te da je katastarski plan na području katastarskih čestica koje su predmet elaborata nastao vektorizacijom plana grafičke izmjere koji je dovoljno homogen da se na njemu može primijeniti metoda preklopa uz prilagodbu prikaza okolnih katastarskih čestica, za izradu elaborata korištena je metoda preklopa prema točki 3.0 *Uputa vezano uz postupak izrade parcelacijskih i drugih geodetskih elaborata kao tehničke osnove za održavanje katastarskog operata (digitalnog katastarskog plana)*, Klasa: 931-01/13-01/29, UrBroj: 541-03/1-13-1, od 10. lipnja 2013. godine, kartiranjem novoodređenih točaka međa i drugih granica i prilagodbom prikaza okolnih katastarskih čestica, pri čemu je uzet u obzir površinski kriterij iz članka 93. stavka 1. *Zakona o državnoj izmjeri i katastru nekretnina* (NN 112/2018).

Površina predmetne katastarske čestice komunalne infrastrukture u novom stanju izračunata je iz izvornih podataka (koordinata lomnih točaka međa k.č. na kojoj je izvedena komunalna infrastruktura) dobivenih na temelju terenskih mjerenja (čl. 35. Pravilnika o katastru zemljišta, NN 84/2007 i 148/09).

Površine katastarskih čestica čiji su dijelovi ušli u sastav katastarske čestice na kojoj je izvedena komunalna infrastruktura, izračunate su iz skice izmjere geodetskog elaborata. Za područje na kojem je katastarski plan koji se vodi u digitalnom obliku nastao vektorizacijom, numeričkom izmjerom prije 2000. godine ili numeričkom izmjerom nakon 2000. godine tako da su površine dijelova čestica koji ostaju izvan komunalne infrastrukture izračunate dopunom u odnosu na površinu u katastarskom operatu prema površinama dijelova unutar komunalne infrastrukture izračunatih iz grafičkih koordinata (za katastarske čestice za koje bi površine računane na ovaj način imale negativnu površinu, površine su računane iz grafičkih koordinata dijelova čestica koje ostaju izvan komunalne infrastrukture).

Gore spomenuti načini računanja površina korišteni su sukladno Objašnjenju koje je dala Državna geodetska uprava kao pojašnjenje načina izrade snimke izvedenog stanja javnih i nerazvrstanih cesta i geodetskih elaborata izvedenog stanja javnih i nerazvrstanih cesta od 24. listopada 2012. godine.

Geodetska i programska oprema korištena za mjerenja, obradu podataka i izradu geodetskog elaborata:

GNSS uređaj 'TOPCON HIPER II'

Windows 10 PRO (operativni sustav)

'TOPCON LINK' (za obradu snimljenih podataka)

ZWCAD 2020 (program za grafičku obradu)

Microsoft Word (program za obradu teksta)

Microsoft Excel (program za računsku obradu)

'GeoTAGer' (program za računanje poligonskih i nivelmanskih vlakova)

Odgovorna osoba za obavljanje stručnih geodetskih poslova:

Nazifovski Ivo



– Ma hvala vam, mi smo naši. Novinari, da prostite. Nećemo vas lagat kad ste rekli korektnu cijenu – predstavljamo se dobrićini.
– Aha, pa i mislija sam da ste naši, ali me zeznija vaš talijanski. Biće tražite onoga šta je naplatija devetsto kuna? Is, ima takvih koliko očes, ali kad je najjača sezona. Ja san sritan ako uvatin sto eura dnevno. Je da mi žena kuka da san nabija puste kilometre i da trošin auto, ali ne valja bit pohlepan – rezonira prvi taksist kojemu smo se obratili. Idemo prema omiljenom lovištu ilegalnih taksista: autobusnoj stanici prema Splitu. Tamo u automobilu s oznakom "taxy", varaždinskih tablica, sjedi mladi taksist; izgleda dobroćudno. I njemu se obraćamo najprije na talijanskom – zbunjen je – pa na engleskom. Prva cijena je "three hundred

Od nekolicine vozača informirani smo da voze za dvjesto kuna; neki nam nude i cijenu u eurima 'Split 30 euros, Trogir 20', daju nam do znanja i da je 'bus five euros'

kunas".
– No, grazie. We will ask again ("Pitat ćemo opet") – odbijamo.
– Two hundred fifty okej? – snižava taksist cijenu za pedeset kuna, ali i to odbijamo uz zahvalu.
Mladić u taksiju zahvaljuje i nama, te odlazi.
Sa suprotne strane ceste robusan vozač u Daciji maše. Taksi?
– Jes, taksi – potvrđuje.
– Spalato centro, per favore.

Qual'è il prezzo? ("Split, molim. Koja je cijena?") – pitamo, pa se šaltamo na lošiji engleski:
– Split, town, center. Price, please – pitamo za istu relaciju.
– Two hundred fifty kunas – korektan je i ovaj s cijenom, traži "250-icu". Zahvaljujemo mu, no on ne odustaje.
– Two hundred, okej? – spušta na dvjesto kuna.
– No, grazie. Thank you – svejedno mu zahvaljujemo; cijenu smo ustanovili, u redu je, no njemu ne govorimo da smo reporteri (fotoreporter je skriven) kako ne bismo ugrozili nastavak istraživanja. Vozač ide dalje sa spuštanjem cijene, ljuti ga odbijenica.
– Hundred fifty i nema boga niže! I pay liter benzin (dalje je rekao nešto nerazumljivo, nap. a.) Jes?! – ljutito će vozač Dacie.
– No, grazie. E molto gentile, ma no ("Ne hvala. Vrlo ste ljubazni,

Aha, pa i mislija sam da ste naši, ali me zeznija vaš talijanski. Biće tražite onoga šta je naplatija devetsto kuna? Is, ima takvih koliko očes, ali kad je najjača sezona

ali ne") – odbijamo ga.
– Ti bi dentile, je l'?! Pušing! Mrš! – odbriši nam "drajver", pa nazgi prema Trogiru. No, uskoro radi luk i vraća se na stanicu-vrebalicu. Vabi nas da dodemo do njegova vozila, ali mi se gradimo da ne razumijemo.
– Kam, kam – opet govori vozač. Nevoljko prihvaćamo, pa ga pitamo:
– Che cosa significa, cosa vuol dire questo "pušing"? Non capisco ("Što znači ono pušing? Ne razumijem"). What means "pušing"? – pitamo isto na engleskom.

Većinom voze za 200 kuna

– To znači da aj dont smoke. No smoking – informira nas vozač, dok se nama tobože u glavi roje upitnici. Nastavlja pojašnjavati svoje stanje uma, u osnovi "very simple".
– Ju are ekstra lady, bat aj dont smoke. No smoking! Okej? – "daje nam lekciju" taksist. Već je dobro poznat kolegama, vozi tako godina ma.
Od još nekoliko pitomijih, manje seksualnih raspoloženih vozača informirani smo da voze za dvjesto kuna; neki nam nude i cijenu u eurima "Split 30 euros, Trogir 20", daju nam do znanja i da je "bus five euros" (doista, autobus zračne luke vozi za 35 kuna putnike do rive, dok "Prometov" autobus iz istog pravca vozi već za 17 kuna, ali staje na "tzv. trogirskoj stanici"). Naravoučenje: cjenkajte se, posezovane je! I budite spremni na svakojake "batude" na svim jezicima, u osnovi je čak i zabavno, pogotovo ako isposlujete najbolju cijenu. Sve navedene su, rekli bismo, nakon one sramotne videonimke ugodno iznenađenje... ●



Prof. dr. sc. Marko Mimica

Nakon objave priče o 35-godišnjakinji iz Splita koja je u KBC-u Split imala kiretažu zbog smrti oba ploda u blizanačkoj trudnoći, za koju smatra da je neopravdano dugo čekala na termin, dobili smo i pojašnjenje iz bolnice

Napominjemo kako su podaci o pacijentici poznati redakciji te ih nismo iznosili u javnost, a bolnici smo poslali upit bez osobnih podataka.
– Osoblje Klinike za ženske bolesti i porode redovito skrbi o svim pacijenticama sa sumnjom na bolest COVID-19, a u našoj hitnoj ambulanti su li-

MARKO MIMICA, PREDSTOJNIK KLINIKE ZA ŽENSKE BOLESTI I PORODE KBC-a SPLIT

Svim našim pacijenticama dajemo najbolju moguću skrb

ječnici na raspolaganju 24 sata na dan. Iz napsanog je također razvidno da je pacijentica bila zbrinuta odmah kad je to zahtijevalo njezino kliničko stanje, a sve je proteklo bez komplikacija i pacijentica je tako puštena kući.
Prema svemu navedenom, postupak bolničkog osoblja u Klinici za ženske bolesti i porode bio je profesionalan i stručan. Slažem se da su trudnice s ugroženom trudnoćom posebno osjetljiva skupina, koje zaslužuju sve moguće poštovanje i empatiju – naveo je u svom prvom odgovoru predstojnik Klinike za ženske bolesti i porode KBC-a Split prof. dr. sc. Marko Mimica.
Osim vezano uz navedeni slučaj, u međuvremenu smo pitali za još jednu sličnu situaciju te smo problematizirali činjenicu da pacijentice moraju prije kire-

taže provesti pretrage.
– Na kiretažu ili medikamentozni prekid patološke trudnoće upućujemo trudnicu kada smo potpuno sigurni u dijagnozu, a u slučaju da nismo sigurni, naručujemo na kontrolu kod nas, ili kod njezina odabranog ginekologa primarne zdravstvene zaštite. Ne upućujemo pacijentice na pregled kod privatnog ginekologa.
Za zahvat u općoj anesteziji potrebno je uraditi određene pretrage, koje nisu opsežne i u pravilu se mogu uraditi za jedan do dva dana. Uputnice izdaje ginekolog PZZ, dakle ne rade se "u svom aranžmanu", već u skladu s trenutnom organizacijom zdravstvene zaštite u RH. Mi imamo razumijevanja za stanje u kojima se ove trudnice nalaze i nastojimo im maksimalno izaći u susret u danim okolnostima. Dnevna bolnica Klinike

za ženske bolesti i porode nema mogućnosti, niti organizacijski, niti po svojim kapacitetima, raditi obradu pacijentice koje nisu hitne.
Što se tiče čekanja na zahvat u općoj anesteziji, pacijenticu koja nije hitna upisujemo u prvi slobodan termin. Broj zahvata u općoj anesteziji nam je nažalost ograničen, jer su ograničene mogućnosti anesteziološke službe, a ne nas ginekologa.
Problem s nedostatkom anesteziološkog osoblja u KBC-u Split su poznati od ranije, a trenutno u situaciji COVID pandemije su posebno naglašeni zbog njihova velikog angažmana u Respiracijskom centru KBC-a. Naglašavam da se svi hitni zahvati rade bez odgađanja 24 sata dnevno uz maksimalni angažman cijele ginekološko-anesteziološke službe – istaknuo je predstojnik Mimica. ●

REPUBLIKA HRVATSKA DUBROVAČKO-NERETVANSKA ŽUPANIJA GRAD KORČULA Gradonačelnica

KLASA: 940-02/21-01/8
URBROJ: 2138/01-02-21-3
Korčula, 26. kolovoza 2021.

Na temelju članka 132. Zakona o komunalnom gospodarstvu („Narodne novine“, br. 68/18, 110/18 i 32/20) te članka 67., 74. i 75. Pravilnika o geodetskim elaboratima („Narodne novine“, br. 59/18) objavljuje se

JAVNI POZIV

Ovim pozivom obavještavaju se nositelji stvarnih prava na nekretninama koje graniče sa zemljištem (u nastavku: nositelji stvarnih prava) na kojima je izvedena komunalna infrastruktura JAVNO PARKIRALIŠTE u naselju Korčula, izvedeno na kč.br. 153/1 i 153/5 sve k.o. Korčula, o započinjanju postupka evidentiranja predmetne komunalne infrastrukture u katastarski operat i zemljišnu knjigu.
Evidentiranje će se izvršiti sukladno članku 132. Zakona o komunalnom gospodarstvu („Narodne novine“, br. 68/18, 110/18 i 32/20), temeljem kojeg se komunalna infrastruktura evidentira u katastru i upisuje u zemljišnu knjigu kao – javno dobro u općoj uporabi u vlasništvu jedinice lokalne samouprave Grad Korčula.
Geodetski elaborat izvedenog stanja komunalne infrastrukture izradit će tvrtka GeoTAG d.o.o. za usluge i trgovinu, S. Radića 1, Zabok.
Obilježavanje granica zemljišta na kojem je izgrađena predmetna komunalna infrastruktura započeti će 27. rujna 2021. godine u 09:30 sati, uz stručnu pomoć ovlaštenog inženjera geodezije koji se brine da lomne točke granica zemljišta budu ispravno stabilizirane i obilježene. Nositelji stvarnih prava mogu izvršiti uvid u geodetski elaborat izvedenog stanja kao i zatražiti eventualna dodatna pojašnjenja, dana 29. rujna 2021. godine s početkom od 09:00 do 09:30 sati u velikoj vijećnici Grada Korčule.
U slučaju nepovoljnih vremenskih uvjeta obilježavanje se odgađa na 28. rujna 2021. godine u isto vrijeme.

GRADONAČELNICA Nika Silić Maroević, dipl. ing. agr.

REPUBLIKA HRVATSKA DUBROVAČKO-NERETVANSKA ŽUPANIJA GRAD KORČULA Gradonačelnica

KLASA: 940-02/21-01/03
URBROJ: 2138/01-02-21-3
Korčula, 26. kolovoza 2021.

Na temelju članka 132. Zakona o komunalnom gospodarstvu („Narodne novine“, br. 68/18, 110/18 i 32/20) te članka 67., 74. i 75. Pravilnika o geodetskim elaboratima („Narodne novine“, br. 59/18) objavljuje se

JAVNI POZIV

Ovim pozivom obavještavaju se nositelji stvarnih prava na nekretninama koje graniče sa zemljištem (u nastavku: nositelji stvarnih prava) na kojima je izvedena komunalna infrastruktura JAVNE ZELENE POVRŠINE – zemljište za sport i rekreaciju u naselju Pupnat izvedeno na kč.br. 1216/2, 1219/2, 1219/3, 1205/3, 1221/2, 1223/3, 1217, 1224, 1384/2, 1225/2, 1229/1, 1229/2, 1230/3, 1232, 1233/1, 1233/3, 1234, 1233/4, 1233/2, 1240/1, 1240/2, 1239, 1236, 1248, 1241 i 1372 sve k.o. Pupnat, o započinjanju postupka evidentiranja predmetne komunalne infrastrukture u katastarski operat i zemljišnu knjigu.
Evidentiranje će se izvršiti sukladno članku 132. Zakona o komunalnom gospodarstvu („Narodne novine“, br. 68/18, 110/18 i 32/20), temeljem kojeg se komunalna infrastruktura evidentira u katastru i upisuje u zemljišnu knjigu kao – javno dobro u općoj uporabi u vlasništvu jedinice lokalne samouprave Grad Korčula.
Geodetski elaborat izvedenog stanja komunalne infrastrukture izradit će tvrtka GeoTAG d.o.o. za usluge i trgovinu, S. Radića 1, Zabok.
Obilježavanje granica zemljišta na kojem je izgrađena predmetna komunalna infrastruktura započeti će 27. rujna 2021. godine u 10:00 sati, uz stručnu pomoć ovlaštenog inženjera geodezije koji se brine da lomne točke granica zemljišta budu ispravno stabilizirane i obilježene. Nositelji stvarnih prava mogu izvršiti uvid u geodetski elaborat izvedenog stanja kao i zatražiti eventualna dodatna pojašnjenja, dana 29. rujna 2021. s početkom od 09:00 do 09:30 sati u velikoj vijećnici Grada Korčule.
U slučaju nepovoljnih vremenskih uvjeta obilježavanje se odgađa na 28. rujna 2021., u isto vrijeme.

GRADONAČELNICA Nika Silić Maroević, dipl. ing. agr.

REPUBLIKA HRVATSKA SPLITSKO-DALMATINSKA ŽUPANIJA GRAD TROGIR GRADONAČELNIK

Radi provedbe Odluke KLASA: 363-01/21-01/394
URBROJ: 2184/01-30/01-21-1 od 24. 08. 2021.g. izdaje se

OBAVIJEST

kojom se obavještavaju zainteresirani da je raspisan Javni natječaj za davanje u zakup javnih površina za prodaju grožđa na području Grada Trogira. Početna cijena zakupa je 3.000,00 kn u periodu od 10.09.2021. do 20.10.2021.
Tekst Javnog natječaja u cijelosti je objavljen na web – stranici (www.trogir.hr) i na oglasnim pločama Grada Trogira.
Rok za predaju ponuda je do 03.09. 2021. g. do 14:00 sati na Protokol Grada Trogira.



REPUBLIKA HRVATSKA
DUBROVAČKO-NERETVANSKA ŽUPANIJA
GRAD KORČULA
Gradonačelnica

KLASA: 940-02/21-01/8
URBROJ: 2138/01-02-21-3
Korčula, 26. kolovoza 2021.

Na temelju članka 132. Zakona o komunalnom gospodarstvu („Narodne novine“, br. 68/18, 110/18 i 32/20) te članka 67., 74. i 75. Pravilnika o geodetskim elaboratima („Narodne novine“, br. 59/18) objavljuje se

JAVNI POZIV

Ovim pozivom obavještavaju se nositelji stvarnih prava na nekretninama koje graniče sa zemljištem (u nastavku: nositelji stvarnih prava) na kojima je izvedena komunalna infrastruktura JAVNO PARKIRALIŠTE u naselju Korčula, izvedeno na kč.br. 153/1 i 153/5 sve k.o. Korčula, o započinjanju postupka evidentiranja predmetne komunalne infrastrukture u katastarski operat i zemljišnu knjigu.

Evidentiranje će se izvršiti sukladno članku 132. Zakona o komunalnom gospodarstvu („Narodne novine“, br. 68/18, 110/18 i 32/20), temeljem kojeg se komunalna infrastruktura evidentira u katastru i upisuje u zemljišnu knjigu kao – javno dobro u općoj uporabi u vlasništvu jedinice lokalne samouprave Grad Korčula.

Geodetski elaborat izvedenog stanja komunalne infrastrukture izradit će tvrtka GeoTAG d.o.o. za usluge i trgovinu, S. Radića 1, Zabok.

Obilježavanje granica zemljišta na kojem je izgrađena predmetna komunalna infrastruktura započeti će 27. rujna 2021. godine u 09:30 sati, uz stručnu pomoć ovlaštenog inženjera geodezije koji se brine da lomne točke granica zemljišta budu ispravno stabilizirane i obilježene.

Nositelji stvarnih prava mogu izvršiti uvid u geodetski elaborat izvedenog stanja kao i zatražiti eventualna dodatna pojašnjenja, dana 29. rujna 2021. godine s početkom od 09:00 do 09:30 sati u velikoj vijećnici Grada Korčule.

U slučaju nepovoljnih vremenskih uvjeta obilježavanje se odgađa na 28. rujna 2021. godine u isto vrijeme.

GRADONAČELNICA

Nika Šlić Maroević, dipl. ing. agr.

