

REPUBLIKA HRVATSKA
DUBROVAČKO-NERETVANSKA ŽUPANIJA
GRAD KORČULA

Katastarska općina: KORČULA, MBR 314650

Broj katastarskog plana: 1

Investitor : Grad Korčula, TRG BRAČE ANTUNA I STJEPANA RADIĆA 1, KORČULA, 20260 KORČULA, OIB: 92770362982

Broj elaborata iz
Zbirke GE:

ZA KATASTAR

GEODETSKI ELABORAT

za potrebe provođenje promjena u katastru zemljišta izrađen u svrhu:

- evidentiranje izvedenog stanja komunalne infrastrukture

na k.č. *91, *315, *316, *317, *318 u K.O. KORČULA

Naziv komunalne infrastrukture: Ulica Španić i Ulica Depolo

REPUBLIKA HRVATSKA
DRŽAVNA GEODETSKA UPRAVA
PODRUČNI URED ZA KATASTAR DUBROVNIK
ODJEL ZA KATASTAR NEKRETNINA KORČULA

Klasa:

Ur. broj:

Potvrdio/la:

Izradio/la:
Martina Nazifovski

Odgovorna osoba za obavljanje stručnih
geodetskih poslova:
Nazifovski Ivo

Odgovorna osoba pravne osobe
Nazifovski Martina

Zabok, 18. 10. 2021.

Broj elaborata: 40-02/2020

Sadržaj elaborata:

1.		NASLOVNA STRANICA			
	1.1	NASLOVNA STRANICA ZA KATASTAR	PDF	0	✓
	1.2	NASLOVNA STRANICA ZA ZEMLJIŠNU KNJIGU	PDF	0	✓
2.		SADRŽAJ			
	2.1	SADRŽAJ ZA KATASTAR	PDF	0	✓
	2.2	SADRŽAJ ZA ZEMLJIŠNU KNJIGU	PDF	0	✓
3.		SLUŽBENI PODACI			
	3.1	SLUŽBENI PODACI KATASTRA I ZEMLJIŠNE KNJIGE U RAZMJENSKOM FORMATU	GML	0	✓
	3.2	POTVRDA O IZDANIM PODACIMA	PDF	0	✓
	3.3	POTVRDA O KUĆNOM BROJU ZGRADE	PDF	/	
	3.4	POTVRDA REZERVACIJE BROJEVA KATASTARSKIH ČESTICA	PDF	+	
	3.5	POTVRDA O IDENTIFIKACIJI ČESTICA	PDF	+	
	3.6	ZEMLJIŠNOKNJIŽNA KOPIJA PLANA	ZIP	/	
	3.7	OSTALI SLUŽBENI PODACI	PDF	+	
4.		POPIS KOORDINATA			
	4.1	POPIS KOORDINATA	PDF	0	✓
	4.2	POPIS KOORDINATA - ZA ODRŽAVANJE	CSV	/	
5.		SKICA IZMJERE			
	5.1	SKICA IZMJERE PDF	PDF	0	
	5.2	SKICA IZMJERE DXF	DXF	0	✓
6.		ISKAZ POVRŠINA			
	6.1	ISKAZ POVRŠINA KATASTARSKO STANJE	PDF	0	✓
	6.2	ISKAZ POVRŠINA ZEMLJIŠNOKNJIŽNO STANJE	PDF	0	✓
	6.3	IDENTIFIKACIJA I IZJEDNAČENJE POVRŠINA	PDF	/	
7.		PRIJAVNI LIST I KOPIJA KATASTARSKOG PLANA ZA KATASTAR			
	7.1	PRIJAVNI LIST ZA KATASTAR	PDF	0	✓
	7.2	KOPIJA KATASTARSKOG PLANA SPP	PDF	0	
	7.3	KOPIJA KATASTARSKOG PLANA PNS	PDF	0	
	7.4	KOPIJA KATASTARSKOG PLANA - ZA ODRŽAVANJE	DXF	+	✓
8.		PRIJAVNI LIST I KOPIJA KATASTARSKOG PLANA ZA ZEMLJIŠNU KNJIGU			
	8.1	PRIJAVNI LIST ZA ZEMLJIŠNU KNJIGU	PDF	0	✓
	8.2	KOPIJA KATASTARSKOG PLANA (ZK OZNAKE ČESTICA) SPP	PDF	0	
	8.3	KOPIJA KATASTARSKOG PLANA (ZK OZNAKE ČESTICA) PNS	PDF	0	
	8.4	KOPIJA KATASTARSKOG PLANA (ZK OZNAKE ČESTICA)	DXF	0	
9.		NACRT NOVOG STANJA ZA KATASTAR I ZEMLJIŠNU KNJIGU U RAZMJENSKOM FORMATU			
	9.1	NACRT NOVOG STANJA ZA KATASTAR I ZEMLJIŠNU KNJIGU U RAZMJENSKOM FORMATU	GML	0	✓
10.		IZVJEŠĆE O IZRAĐENOM ELABORATU S PRILOZIMA			
	10.1	IZVJEŠĆE O IZRAĐENOM ELABORATU	PDF	0	
	a.	Izvešće o utvrđivanju međa i drugih granica te o novom razgraničenju			
	b.	Tehničko izvješće			
	10.2	IZVJEŠĆE O IZRAĐENOM ELABORATU - JAVNI POZIV	PDF	0	✓
	10.3	IZVJEŠĆE O IZRAĐENOM ELABORATU - PRILOG, OSTALI PRILOZI CESTE	PDF	+	
11.		DOKUMENT - TEMELJ ZA IZRADU ELABORATA			
	11.1	ODLUKA O IZVEDENOJ INFRASTRUKTURI	PDF		
	11.2	OČITOVANJE UPRAVITELJA ILI NOSITELJA PRAVA NA IZVEDENOJ INFRASTRUKTURI	PDF		
	11.3	POPIS ULICA (RPJ-6)	PDF	+	
	11.4	ODLUKA O NERAZVRSTANOJ CESTI	PDF	+	
	11.5	IZVOD IZ REGISTRA NC	PDF	+	
	11.6	OČITOVANJE NOSITELJA PRAVA NERAZVRSTANE CESTE	PDF	+	

Napomena:

"0" označava obavezni dio elaborata, "+" označava dio elaborata koji nije obavezan, a "/" označava dio elaborata koji nije dozvoljen.

U posljednjoj koloni s "✓" označavaju se sastavni dijelovi elaborata koji se dostavljaju na pregled i potvrđivanje.



REPUBLIKA HRVATSKA
DRŽAVNA GEODETSKA UPRAVA
PODRUČNI URED ZA KATASTAR DUBROVNIK
ODJEL ZA KATASTAR NEKRETNINA KORČULA

OSS BROJ ZAHTJEVA: 106372/2020

Datum zahtjeva: 18.10.2021 12:47:51

PODRUČNI URED ZA KATASTAR DUBROVNIK, ODJEL ZA KATASTAR NEKRETNINA KORČULA povodom zahtjeva broj 106372/2020 zaprimljenog putem OSS-a za geodetskog izvoditelja:

- GeoTAG d.o.o. za usluge i trgovinu, S. Radića 1, Zabok, OIB: 58173733953

izdaju se sljedeći podaci:

- Izvoz iz geodetsko-tehničkog dijela katastarskog operata:

K.o.: KORČULA, katastarske čestice: 13, 14, 15, 16, 17, *81, *84/1, *85, *86, *88, *90, *91, *92/1, *92/2, *93, *94/1, *94/2, *95, *96, *97, *98, *99/1, *99/2, *99/3, *105, *106, *122, *123, *124, *302, *315, *316, *317, *318, *319, *321, *323. Broj čestica: 37.

Preuzeti podaci bit će korišteni isključivo u svrhu: Izrada geodetskih elaborata.

Navedeni podaci izdaju se u prije navedene svrhe te se u druge svrhe ne smiju uporabiti. Korisnik se obaveza da će izdane podatke upotrebljavati isključivo za odobrenu svrhu i na odobreni način, sukladno čl. 16. Pravilnika o određivanju visine stvarnih troškova uporabe podataka dokumentacije državne izmjere i katastra nekretnina (»Narodne novine«, br. 59/2018).

Svako umnožavanje, davanje dobivenih podataka na uporabu drugim osobama kao i uporaba istih u druge svrhe osim za svrhu za koju su izdani, kažnjivo u smislu čl. 183. Zakona o državnoj izmjeri i katastru nekretnina (»Narodne novine«, br. 112/18).



Kontrolni broj: 88958023d2ee3c

Skeniranjem QR koda navedenog na ovom elektroničkom zapisu možete provjeriti točnost podataka. Isto možete učiniti i na internet adresi <http://oss.uredjenazemlja.hr/public/checkDocument.jsp> unosom kontrolnog broja. U oba slučaja sustav će prikazati izvornik ovog dokumenta. U slučaju da je ovaj dokument identičan prikazanom izvorniku u digitalnom obliku, Državna geodetska uprava potvrđuje točnost dokumenta i stanje podataka u trenutku izrade isprave.



**REPUBLIKA HRVATSKA
DRŽAVNA GEODETSKA UPRAVA
PODRUČNI URED ZA KATASTAR
DUBROVNIK
ODJEL ZA KATASTAR
NEKRETNINA KORČULA**

BR. ZAHTJEVA: 878188/2021

POTVRDA REZERVACIJE BROJEVA KATASTARSKIH ČESTICA

Područni ured za katastar Dubrovnik temeljem zahtjeva GeoTAG d.o.o. za usluge i trgovinu, S. Radića 1, 49210 Zabok, OIB: 58173733953 potvrđuje rezervaciju sljedećih brojeva/podbrojeva katastarskih čestica za Odjel za katastar nekretnina Korčula:

Brojevi katastarskih čestica	
Katastarska općina	Broj katastarske čestice
KORČULA(314650)	1557
KORČULA(314650)	1558

Ova potvrda izdaje se u svrhu Izrada geodetskih elaborata i u druge svrhe se ne smije upotrijebiti.

Sukladno Zakonu o upravnim pristojbama (»Narodne novine«, br. 115/16) te Uredbi o tarifi upravnih pristojbi (»Narodne novine«, br. 92/21 i 93/21), upravna pristojba po Tar. Br. 1. ne naplaćuje se.



Kontrolni broj: 8906386210a310

Skeniranjem QR koda navedenog na ovom elektroničkom zapisu možete provjeriti točnost podataka. Isto možete učiniti i na internet adresi <http://oss.uredjenazemlja.hr/public/checkDocument.jsp> unosom kontrolnog broja. U oba slučaja sustav će prikazati izvornik ovog dokumenta. U slučaju da je ovaj dokument identičan prikazanom izvorniku u digitalnom obliku, Državna geodetska uprava potvrđuje točnost dokumenta i stanje podataka u trenutku izrade isprave.

ISKAZ POVRŠINA
 (katastarsko stanje)

STARO STANJE					NOVO STANJE				
K.č.	Pk m ²	Pt m ²	Izmjera	Mjerilo	K.č.	Način rač.	Izrač. pov. m ²	Pk nova m ²	Mjerilo
*315	1 08	117,0000	GI	2880	*315	PONIŠTAVA SE I SPAJA U K.Č. 1558			
*316	14	13,0000	GI	2880		DIO KI	101.4273	1 01	
*317	22	20,4400	GI	2880	*316	PONIŠTAVA SE I SPAJA U K.Č. 1558			
*318	94	116,0000	GI	2880		DIO KI	8.0216	08	
					*317	PONIŠTAVA SE I SPAJA U K.Č. 1557			
						DIO KI	0.6284	01	
					*318	PONIŠTAVA SE I SPAJA U K.Č. 1557			
						DIO KI	93.2100	93	
					1557	M.KOORD.	133.4017	1 33	1
					1558	M.KOORD.	148.5470	1 49	1
	2 38	266,4400	GI				281,9487	2 82	
		Δ Pk-Pt		Δ dopkt					Δ dop Izmjera
		-9,0000		20,9509					21,60
		1,0000		7,5432					2,80
		1,5600		9,4559					4,40
		-22,0000		19,5458					18,80
						Razlika Pk-Pm:	-43,9487		47,60
*91	1 83	177,2600	GI	2880	*91	DOPUNOM	162.1111	1 62	2880
						DIO KI	4.6510	05	
						DIO KI	16.2379	16	
	1 83	177,2600	GI				162,1111	1 62	
		Δ Pk-Pt		Δ dopkt					Δ dop Izmjera
		5,7400		27,2719					36,60
						Σ k.č. u PMP (M.KOORD.):	281,9487		
						PMP (M.KOORD.):	281,9487		
						Δ Σ+- =	0,0000		
Σ(Σ) =	4 21	443,7000				Σ(Σ) =	444,0598	4 44	
ΔΣ+- =	-23	-0,3598							

STARO STANJE					NOVO STANJE				
K.č.	Pk m ²	Pt m ²	Izmjera	Mjerilo	K.č.	Način rač.	Izrač. pov. m ²	Pk nova m ²	Mjerilo
<p>Površine katastarskih čestica koje se postupno prilagođavaju katastru nekretnina u novom stanju izračunate su iz izvornih podataka (koordinata lomnih točaka međa) dobivenih na temelju terenskih mjerenja (čl.35. Pravilnika o katastru zemljišta, NN 84/2007) kada je uz katastarske čestice naveden način računanja M.KOORD, a izvorno mjerilo ima vrijednost "1". Navedeno se odnosi na k.č.: 1557, 1558 .</p> <p>Kada katastarske čestice iz dosadašnjeg stanja cijela prelazi u katastar nekretnina i kada je razlika u površini između površine Pk upisane u knjižni dio katastarskog operata i Pm površine izračunate iz mjerenih koordinata unutar razlike dozvoljene u čl. 93. <i>Zakona o državnoj izmjeri i katastru nekretnina</i> (NN 112/2018) te se promjene ne smatraju promjenom sastava zemljišnoknjižnog tijela. Katastarske čestice koje cijele prelaze u katastar nekretnina su: <i>///</i> .</p> <p>Razlika između površine Pk upisane u knjižni dio katastarskog operata i površine Pt izračunate iz DKP-a veća od Δ dopkt (dopuštenog odstupanja za dvostruka mjerenja) u dosadašnjem stanju, nastala je prilikom provođenja katastarske izmjere odnosno tehničke reambulacije, izrade katastarskog operata ili u okviru izrade i provođenja pojedinih elaborata. Uvidom u arhivu katastarskog ureda nije utvrđen uzrok pogreške te se ona prenosi na katastarsku česticu u novom stanju koja ostaje izvan područja mjerenih podataka i čija površina je izračunata dopunom. Ova razlika će se ispraviti kada katastarske čestice budu obuhvaćene terenskim mjerenjima. Razlika Pk-Pt je veća od Δ dopkt za k.č.: *318, a katastarske čestice koje sadrže pogrešku su: <i>///</i> .</p> <p>Kada katastarske čestice iz dosadašnjeg stanja cijele prelaze u katastar nekretnina i kada je razlika u površini između površine Pk upisane u knjižni dio katastarskog operata i Pm površine izračunate iz mjerenih koordinata izvan razlike dozvoljene u čl. 93. <i>Zakona o državnoj izmjeri i katastru nekretnina</i> (NN 112/2018) te kada uvidom u arhivu katastarskog ureda nije utvrđen uzrok razlike, smatra se da se radi o gruboj pogrešci u osnivanju i održavanju katastra iz stavka 3. čl. 93. <i>Zakona o državnoj izmjeri i katastru nekretnina</i> (NN 112/2018) koja se ovim elaboratom ispravlja prema stanju utvrđenom terenskim mjerenjima. Grube pogreške ispravljaju se za k.č.: <i>///</i> .</p>									

ISKAZ POVRŠINA
(zemljišnoknjižno stanje)

STARO STANJE				NOVO STANJE			
K.č.	Pk	Izmjera	Mjerilo	K.č.	Način rač.	Pk nova	Mjerilo
315 ZGR (ZKU 1424)		GI	2880	315 ZGR	PONIŠTAVA SE I SPAJA U K.Č. 1558		
316 ZGR (ZKU 1424)		GI	2880		DIO KI	1 01	
317/ZGR (ZKU 1664)		GI	2880	316 ZGR	PONIŠTAVA SE I SPAJA U K.Č. 1558		
318/ZGR (ZKU 1664)		GI	2880		DIO KI	08	
				317/ZGR	PONIŠTAVA SE I SPAJA U K.Č. 1557		
					DIO KI	01	
				318/ZGR	PONIŠTAVA SE I SPAJA U K.Č. 1557		
					DIO KI	93	
				1557	M.KOORD.	1 33	1
				1558	M.KOORD.	1 49	1
						2 82	
							Δ dop Izmjera
					Δ dopGI:	-282,00	0,00
91 ZGR (ZKU 442)	1 83	GI	2880	91 ZGR	DOPUNOM	1 62	2880
					DIO KI	05	
					DIO KI	16	
	1 83	GI				1 62	
							Δ dop Izmjera
							36,60
					Σ k.č. u PMP (M.KOORD.):	282,0000	
					PMP (M.KOORD.):	281,9487	
					ΔΣ+- =	-0,0513	
Σ(Σ) =	1 83				Σ(Σ) =	4 44	
ΔΣ+- =	-2 61						

Broj:

OPĆINSKI SUD U DUBROVNIKU
ZEMLJIŠNOKNJIŽNI ODJEL KORČULA

Katastarska općina: **KORČULA**

PODRUČNI URED ZA KATASTAR DUBROVNIK
ODJEL ZA KATASTAR NEKRETNINA KORČULA

Prijavni list sastavljen: listopad 2021

PRIJAVNI LIST

ZA KATASTAR

Investitor: Grad Korčula
TRG BRAĆE ANTUNA I STJEPANA RADIĆA 1, KORČULA, 20260 KORČULA
OIB: 92770362982

Izradio/la:
Martina Nazifovski

Odgovorna osoba za obavljanje stručnih geodetskih poslova:
Nazifovski Ivo

DOSADAŠNJE STANJE

Redni broj	Broj posjedovnog lista	Dio ili udio dijela	Prezime i ime odnosno tvrtka ili naziv upisane osobe Prebivalište odnosno sjedište, ulica i kućni broj upisane osobe OIB	Suvlas. dio na dijelu	Broj katastar. čestice	Adresa katastarske čestice (naziv rudine, ulice, trga i sl.)	Način uporabe katastarske čestice Način uporabe zgrade, adresa zgrade Naziv zgrade Pravo građenja	Površina katastarske čestice	Posebni pravni režimi
								ha a m ²	
1	2	3	4	5	6	7	8	9	
1	1960	1/1	JAVNO DOBRO U OPĆOJ UPORABI-U NEOTUĐIVOM VLASNIŠTVU: GRAD KORČULA, KORČULA (VLASNIK) OIB: 92770362982		*315	MJESTO	ZGRADA	1 08	K D
								1 08	
	1960	1/1	JAVNO DOBRO U OPĆOJ UPORABI-U NEOTUĐIVOM VLASNIŠTVU: GRAD KORČULA, KORČULA (VLASNIK) OIB: 92770362982		*316	MJESTO	ZGRADA	14	K D
								14	
	500	1/1	JAVNO DOBRO PUTEVI , R. JAVNO DOBRO PUTEVI, DUBROVNIK (POSJEDNIK)		*317	MJESTO	ZGRADA	22	K D
							22		
500	1/1	JAVNO DOBRO PUTEVI , R. JAVNO DOBRO PUTEVI, DUBROVNIK (POSJEDNIK)		*318	MJESTO	ZGRADA	94	K D	
							94		
2	1799		REPUBLIKA HRVATSKA (VLASNIK)	1/1	*91	DO CRKVE SV.BARBARE	ZGRADA	1 83	K D
			REPUBLIKA HRVATSKA (VLASNIK)	1/1				1 83	
								Σ(Σ)=	4 21
								Δ(Σ)+=-	-23

NOVO STANJE

Broj posjedovnog lista	Dio ili udio dijela	Prezime i ime odnosno tvrтка ili naziv upisane osobe Prebivalište odnosno sjedište, ulica i kućni broj upisane osobe OIB	Suvlas. dio na dijelu	Broj katastar. čestice	Broj detalj. lista	Adresa katastarske čestice (naziv rudine, ulice, trga i sl.)	Način uporabe katastarske čestice Način uporabe zgrade, adresa zgrade Naziv zgrade Pravo građenja	Površina katastarske čestice ha a m ²	Posebni pravni režimi	Z.K. podaci	
										Broj katastarske čestice	Broj ZK uloška
10	11	12	13	14	15	16	17	18		19	20
				*315	1	poništava se i spaja u k.č. 1558			KD		
				*316	1	poništava se i spaja u k.č. 1558			KD		
				*317	1	poništava se i spaja u k.č. 1557			KD		
				*318	1	poništava se i spaja u k.č. 1557			KD		
NOVI -1	1/1	GRAD KORČULA, JAVNO DOBRO U NEOTUĐIVOM VLASNIŠTVU, KORČULA, TRG BRAĆE ANTUNA I STJEPANA RADIĆA 1 (VLASNIK) OIB: 92770362982		1557	1	KORČULA, ULICA ŠPANIĆ	ULICA	1 33	KI,K D		
NOVI -1	1/1	GRAD KORČULA, JAVNO DOBRO U NEOTUĐIVOM VLASNIŠTVU, KORČULA, TRG BRAĆE ANTUNA I STJEPANA RADIĆA 1 (VLASNIK) OIB: 92770362982		1558	1	KORČULA, ULICA DON LUKE DEPOLA	ULICA	1 33 1 49	KI,K D		
								1 49			
1799		REPUBLIKA HRVATSKA (VLASNIK)	1/1	*91	1	DO CRKVE SV.BARBARE	ZGRADA	1 62	KD		
		REPUBLIKA HRVATSKA (VLASNIK)	1/1					1 62			
								Σ(Σ)=	4 44		

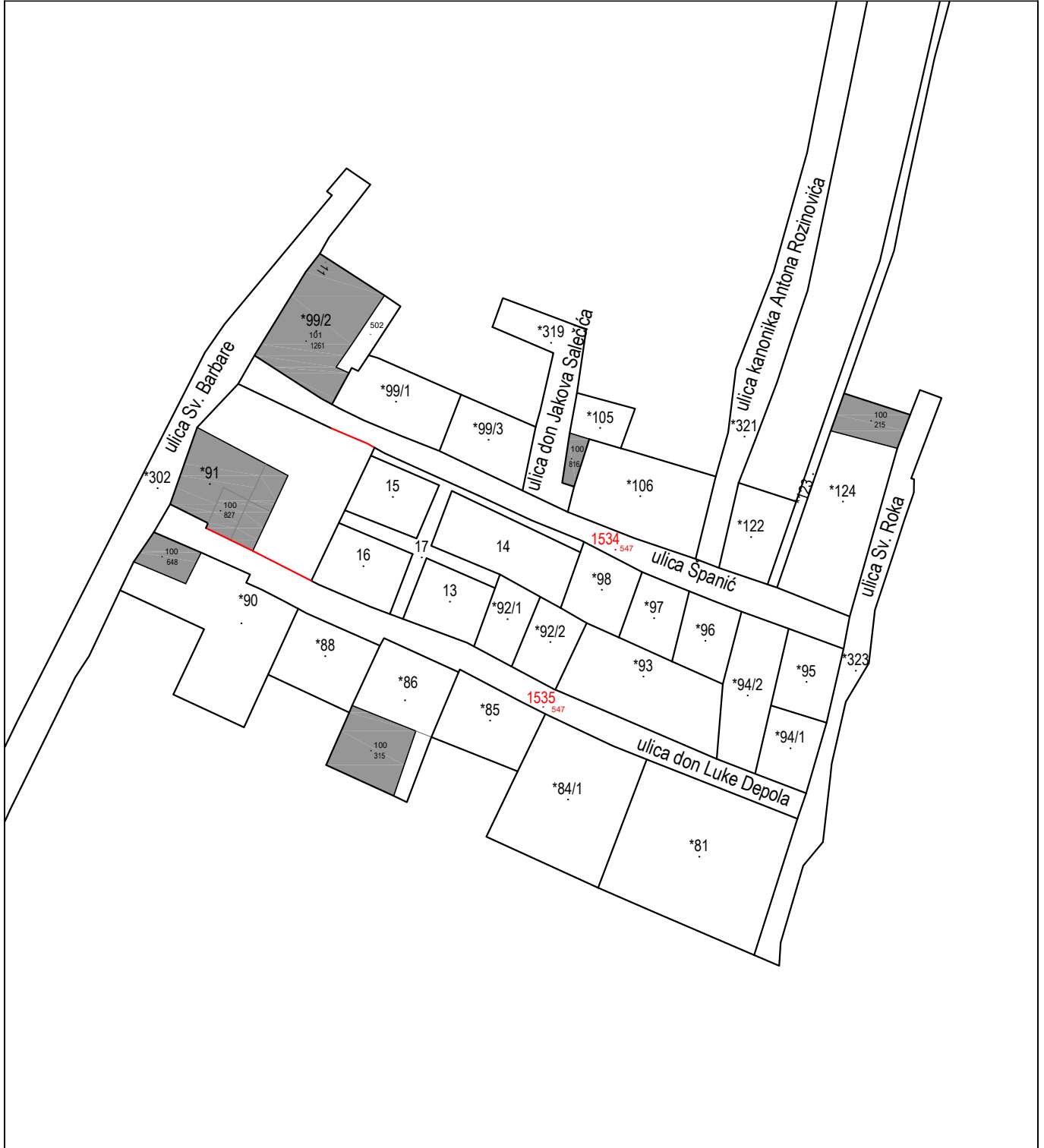

Investitor:
GRAD KORČULA
Trg braće Antuna i Stjepana Radića 1, 20260 Korčula
OIB 92770362982

Katastarska općina: Korčula
MBR: 314650
Detaljni list: 1

KOPIJA KATASTARSKOG PLANA

- predloženo novo stanje -
- evidentiranje izvedenog stanja komunalne infrastrukture -

Mjerilo 1:500
Izvorno mjerilo 1:2880



Izradio:
Ivo Nazifovski, dipl. ing. geodezije
Korčula, studeni 2021. godine
Broj elaborata: 40-02/2020

Odgovorna osoba za obavljanje stručnih
geodetskih poslova:
Ivo Nazifovski, dipl. ing. geodezije

Broj:

OPĆINSKI SUD U DUBROVNIKU
ZEMLJIŠNOKNJIŽNI ODJEL KORČULA

Katastarska općina: **KORČULA**

PODRUČNI URED ZA KATASTAR DUBROVNIK
ODJEL ZA KATASTAR NEKRETNINA KORČULA

Prijavni list sastavljen: listopad 2021

PRIJAVNI LIST

ZA ZEMLJIŠNU KNJIGU

Investitor: Grad Korčula
TRG BRAĆE ANTUNA I STJEPANA RADIĆA 1, KORČULA, 20260 KORČULA
OIB: 92770362982

Izradio/la:
Martina Nazifovski

Odgovorna osoba za obavljanje stručnih geodetskih poslova:
Nazifovski Ivo

DOSADAŠNJE STANJE

Redni broj	Broj ZK uloška	Dio ili udio dijela	Prezime i ime odnosno tvrtka ili naziv upisane osobe Prebivalište odnosno sjedište, ulica i kućni broj upisane osobe OIB	Suvlas. dio na dijelu Etažni udio	Broj katastar. čestice	Oznaka zemljišta (Način uporabe katastarske čestice Način uporabe zgrade, kućni broj, Naziv zgrade, Pravo građenja)	Ukupna površina katastarske čestice Površina dijelova katastarske čestice		
							jutro	čhv	ha a m ²
1	2	3	4	5	6	7	8		
1	1424	1/1	JAVNO DOBRO U OPĆOJ UPORABI - U NEOTUĐIVOM VLASNIŠTVU: GRAD KORČULA OIB: 92770362982		315 ZGR	STRADA PUBBLICA			
	1424	1/1	JAVNO DOBRO U OPĆOJ UPORABI - U NEOTUĐIVOM VLASNIŠTVU: GRAD KORČULA OIB: 92770362982		316 ZGR	STRADA PUBBLICA			
	1664				317/ZGR	STRADA PUBBLICA			
	1664				318/ZGR	STRADA PUBBLICA			
2	442	(E-1)	REPUBLIKA HRVATSKA	1/1	91 ZGR	KUĆA			1 83
		(E-2)	REPUBLIKA HRVATSKA	1/1					
								$\Sigma(\Sigma)=$	1 83
								$\Delta(\Sigma)+=-$	-2 61

NOVO STANJE

Broj ZK uloška	Dio ili udio dijela	Prezime i ime odnosno tvrka ili naziv upisane osobe Prebivalište odnosno sjedište, ulica i kućni broj upisane osobe OIB	Suvlas. dio na dijelu Etažni udio	Broj katastar. čestice	Adresa katastarske čestice (naziv rudine, ulice, trga i sl.)	Način uporabe katastarske čestice Način uporabe zgrade, Adresa zgrade Naziv zgrade Pravo građenja	Površina katastarske čestice ha a m ²
9	10	11	12	13	14	15	16
NOVI -1		GRAD KORČULA, JAVNO DOBRO U NEOTUĐIVOM VLASNIŠTVU, KORČULA, TRG BRAĆE ANTUNA I STJEPANA RADIĆA OIB: 92770362982		315 ZGR	poništava se i spaja u k.č. 1558	ULICA	1 33
				316 ZGR	poništava se i spaja u k.č. 1558		
				317/ZGR	poništava se i spaja u k.č. 1557		
				318/ZGR	poništava se i spaja u k.č. 1557		
				1557	KORČULA, ULICA ŠPANIĆ		
NOVI -1		GRAD KORČULA, JAVNO DOBRO U NEOTUĐIVOM VLASNIŠTVU, KORČULA, TRG BRAĆE ANTUNA I STJEPANA RADIĆA OIB: 92770362982		1558	KORČULA, ULICA DON LUKE DEPOLA	ULICA	1 49
							1 49
442	(E-1)	REPUBLIKA HRVATSKA	1/1	91 ZGR	KUĆA		1 62
	(E-2)	REPUBLIKA HRVATSKA	1/1				
$\Sigma(\Sigma)=$							4 44

Investitor:
GRAD KORČULA
Trg braće Antuna i Stjepana Radića 1, 20260 Korčula
OIB 92770362982

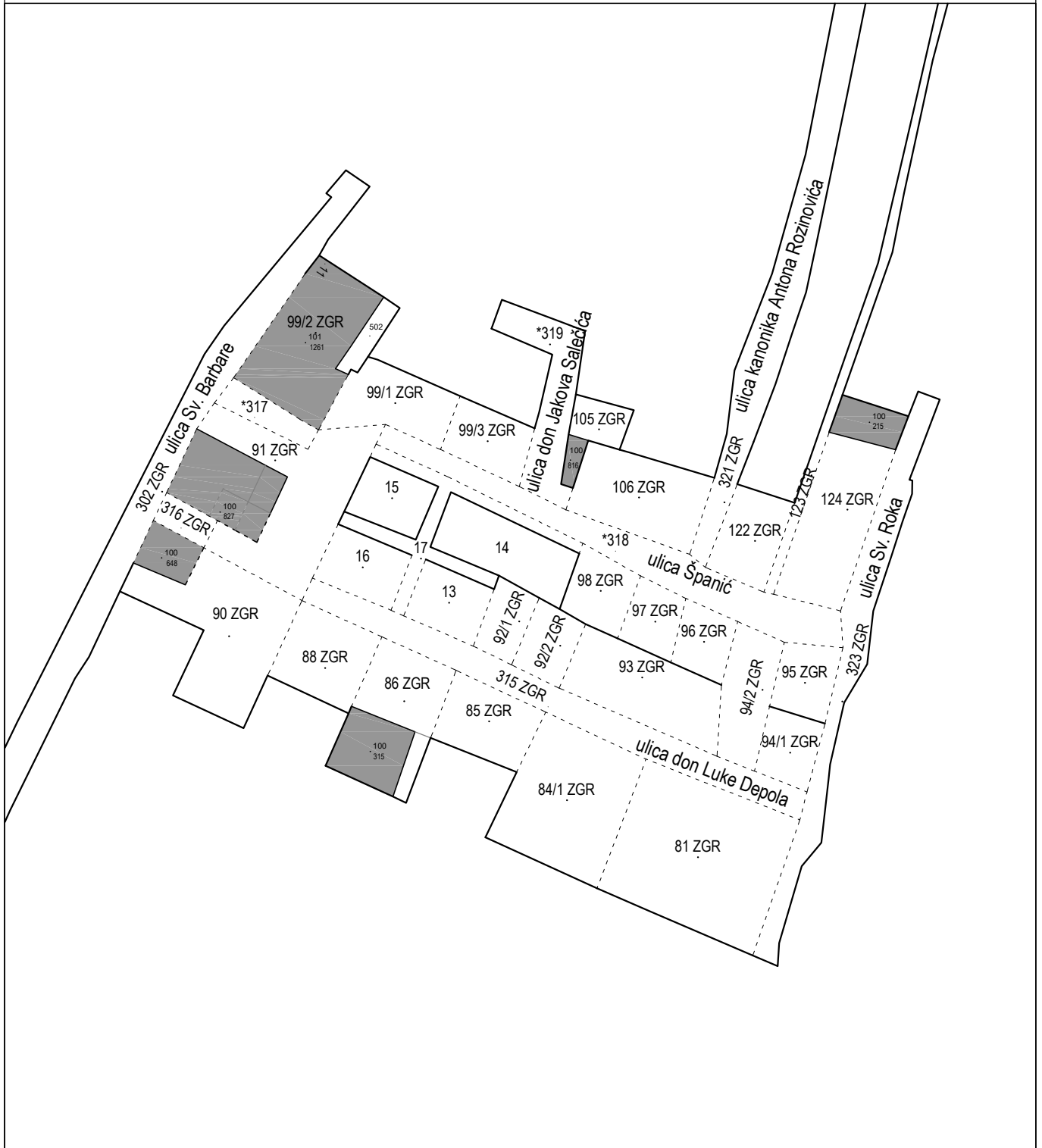
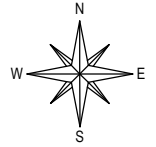
Katastarska općina: Korčula
MBR: 314650
Detaljni list: 1

KOPIJA KATASTARSKOG PLANA

- stanje prije promjene -
- zemljišnoknjižne oznake čestica -
- evidentiranje izvedenog stanja komunalne infrastrukture -

Mjerilo 1:500

Izvorno mjerilo 1:2880



Izradio:
Ivo Nazifovski, dipl. ing. geodezije
Korčula, studeni 2021. godine
Broj elaborata: 40-02/2020

Odgovorna osoba za obavljanje stručnih
geodetskih poslova:
Ivo Nazifovski, dipl. ing. geodezije

Investitor:
GRAD KORČULA
Trg braće Antuna i Stjepana Radića 1, 20260 Korčula
OIB 92770362982

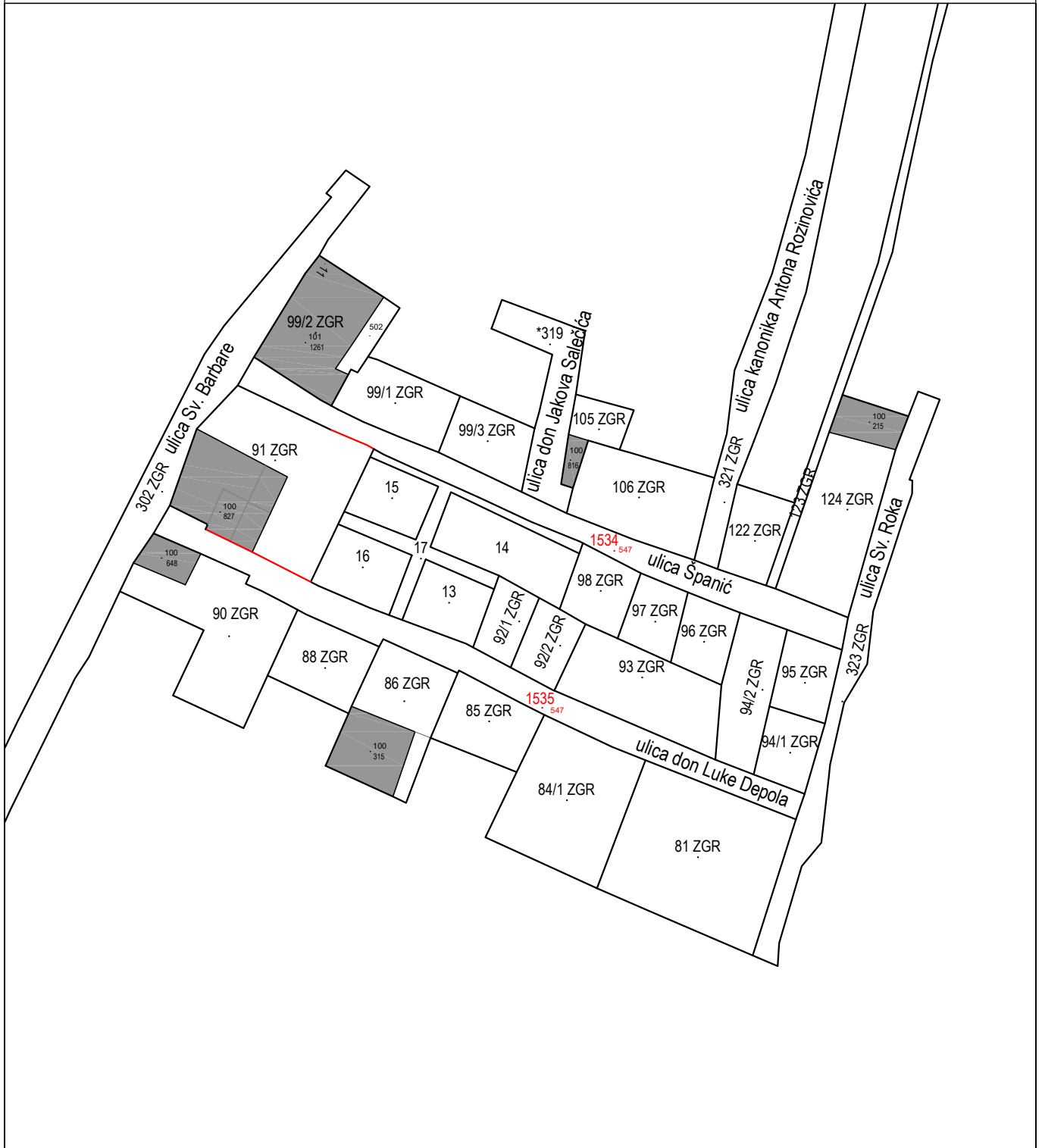
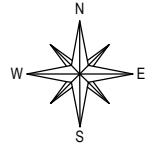
Katastarska općina: Korčula
MBR: 314650
Detaljni list: 1

KOPIJA KATASTARSKOG PLANA

- predloženo novo stanje -
- zemljišnoknjižne oznake čestica -
- evidentiranje izvedenog stanja komunalne infrastrukture -

Mjerilo 1:500

Izvorno mjerilo 1:2880



Izradio:
Ivo Nazifovski, dipl. ing. geodezije
Korčula, studeni 2021. godine
Broj elaborata: 40-02/2020

Odgovorna osoba za obavljanje stručnih
geodetskih poslova:
Ivo Nazifovski, dipl. ing. geodezije

ŽUPANIJSKA UPRAVA ZA CESTE ZADARSKE ŽUPANIJE

PROMO SD



FOTOGRAFIJA
PRIJE I POSLIJE
SANACIJE DIJELA
KOLNIKA LOKALNE
CESTE U NASELJU
VUKŠIĆ

ŽUC je u građenje i održavanje cesta u četiri godine investirao više od 120 milijuna kn

➔ Kroz aktivnosti ŽUC-a nastojimo unaprijediti povezanost svih dijelova županije, a da se broj prometnih nezgoda umanjuje, kaže župan Longin

U cijeloj Zadarskoj županiji, tijekom čitave godine, Županijska uprava za ceste (ŽUC) izrazito vodi računa o održavanju, sanaciji, ali i gradnji cesta. Tako su prije nekoliko tjedana završeni radovi na sanaciji kolnika, 1,5 kilometra duge lokalne ceste L63093, dionica D110 koja vodi do Psihijatrijske bolnice Ugljan.

Nakon toga završeni su radovi na sanaciji kolnika lokalne ceste L63214, dionica Škabrnja - Prkos, ceste duge oko 2,5 kilometara i oni na sana-

ciji dijela kolnika lokalne ceste L63144 u naselju Vukšić. Trenutno su nam otvorena dva gradilišta. Jedno se nalazi na području grada Benkovca. Riječ je o cesti između Rodaljice i Brguda, Ž60-52. Za 2 i pol kilometra potrošit ćemo oko dva milijuna kuna. Saniramo i most u općini Gračac, u mjestu Deringaj, koji prolazi preko rječice Otuče. Vrijednost investicije je oko 2,6 milijuna kuna – pojasnio nam je Branko Kutija, ravnatelj ŽUC-a. Također, istaknuo je da su na razini 2021. godine, na izvan-

redna održavanja i građenje potrošili oko 30 milijuna kuna. - Mi trošimo više od 50 posto naših sredstava, a htio bih napomenuti da je jedini izvor naših prihoda naknada pri registraciji motornih vozila. Otprilike godišnje uprihodimo oko 50 milijuna kuna. Broj registriranih vozila iz godine u godinu raste, negdje oko 4 do 5 posto. Mi na temelju tih brojki planiramo naše prihode i rashode – zaključio je Kutija. Ulaganja Županijske uprave za ceste u razdoblju od 2017.

do 2021. godine u građenje i izvanredno održavanje županijskih i lokalnih cesta iznose više od 120 milijuna kuna, a gotovo jednak iznos uložen je i u redovito održavanje cesta. -Kroz aktivnosti ŽUC-a nastojimo unaprijediti povezanost svih dijelova županije, a kroz kvalitetnu prometnu infrastrukturu osiguravamo i ono najbitnije, a to je da se broj prometnih nezgoda umanjuje, čime i kroz ovaj segment upravljanja želimo ostvariti i naglasiti naš cilj, a to je sigurna županija - poručio je župan Božidar Longin. •

DIREKTOR HTZ-a KRISTIJAN STANIČIĆ U METKOVIĆU

Turistička valorizacija neretvanskoga kraja

Dodatna turistička valorizacija Metkovića i doline Neretve bila je tema sastanka održanog u prostorijama Grada Metkovića, na kojem su bili direktor Hrvatske turističke zajednice Kristijan Staničić, voditeljica Ureda HTZ-a Natalija Hmelina, zamjenik gradonačelnika Metkovića Robert Doko, pročelnik Jedinственog upravnog odjela Grada Metkovića Ivica Popović, direktorica Turističkog ureda Turističke zajednice grada Metkovića Magdalena Medar Ujdur te član Odbora za turizam Hrvatskoga sabora Pavo Jerković.

Na sastanku je istaknuta turistička ponuda koju grad Metković i dolina Neretve već sada nude domaćim i stranim turistima, a među njom su prirodna i kulturna baština, gastronomija, različite manifestacije te selektivni oblici turizma, poput aktivnoga turizma, fotosafarija, cikloturizma, birdwatchinga i berbe mandarina. Također, sudionici sastanka razgovarali su i o dodatnim mogućnostima promocije te turističke valorizacije neretvanskoga kraja. Kako su istaknuli, jedan od načina za to je svakako i udruživanje turističkih zajednica s područja doline Neretve. Naime, Zakon o turističkim za-



Direktor HTZ-a Kristijan Staničić sa svojim suradnicima posjetio je grad Metković

CROPIX

jednicama pruža mogućnost formalnoga ili projektnoga udruživanja. Hrvatska turistička zajednica tako je iskazala interes da se i četiri neretvanske turističke zajednice

udruže u jedinstvenu, što bi pridonijelo boljoj turističkoj promociji cijeloga kraja, ali i dodatnoj promociji pojedinačnih turističkih proizvoda. STANISLAV SOLDO

Vodič :: Dubrovnik

CINESTAR DUBROVNIK		Tel.: 060/323 233							
FILM:	do 15 h	16 h	17 h	18 h	19 h	20 h	21 h	22 h	
A bili smo vam dobri (12)				18.45					
Duhovi tame (15)						20.15			
100% vuk - sink				18.15					
Dina (12)						20.00		22.25	
Dina 3D (12)			17.00						
Nesavršeni robot Ron sink		16.30							
Noć vještica ubija (15)						20.15			
Venom 2 (12)									
Obitelj Addams 2: Izlet sink		16.15							
Za smrt nema vremena (12)								22.15	
KINO SLOBODA		Tel.: 022 417 107							
NESAVRŠENI ROBOT RON		16.00							
CIGULI MIGULI/Dan audiovizualne baštine			18.00						
DINA 3D						20.00			

Dubrovnik/Metković/Korčula

DUBROVNIK, Grad Dubrovnik za vikend nudi besplatan ulazak u muzeje - Grad Dubrovnik pridružuje se promotivnom projektu "Mjesec hrvatskog turizma" posebnom akcijom namijenjenom svim posjetiteljima. U razdoblju od 29. listopada do 31. listopada nudi besplatan ulazak u muzejsko-galerijske ustanove kojima je osnivač, i to za sve individualne posjetitelje. Svoja vrata tako će otvoriti Dubrovački muzeji (Kulturno-povijesni muzej u Kneževu dvoru, Pomorski muzej u tvrđavi Revelin), Dom Marina Držića, Muzej Domovinskog rata Dubrovnik, Umjetnička galerija Dubrovnik i Prirodoslovni muzej Dubrovnik • KMD - Od 20 sati na velikoj sceni nova premijera Kazališne družine Kolarin "Do posljednje kapi krvi" autorice Nine Horvat u režiji Paola Tišljarića • KNEŽEV DVOR, jesenji glazbeni moskar - u 20 sati nastupit će DSO pod ravnanjem maestra Pavla Zajceva, uz soliste Matiju Novakovića, fagotista DSO-a i flautisticu Ivanu Mišić. METKOVIĆ/KINO POBJEDA - u 20 sati projekcija filma "Noć vještica ubija" (15) CENTAR ZA KULTURU KORČULA - Obilježavanje Svjetskog dana audiovizualne baštine: u 10.45 sati besplatna projekcija "Vuk samotnjak" (za učenike).

Vodič :: Šibenik

CINESTAR ŠIBENIK		Tel.: 060/323 233							
FILM:	do 15 h	16 h	17 h	18 h	19 h	20 h	21 h	22 h	
A bili smo vam dobri (12)					19.55				
Duhovi tame (15)					19.15			22.05	
100% vuk - sink				18.30					
Dina (12)			17.15			20.30			
Dina 3D (12)					19.00			22.15	
Nesavršeni robot Ron sink			17.05						
Noć vještica ubija (15)								21.30	
Posljednji dvoboj (12)								17.00	
Plavi cvijet (12)			17.15						
Venom 2 (12)						20.15			
Za smrt nema vremena (12)								21.25	

Šibenik/Vodice

ŠIBENIK/GK "JURAJ ŠIŽGORIĆ" - U 10 sati Čitamo šibenske autore - Susret djece s Ivapom Burićem • U 17 sati Gradsko natjecanje u čitanju naglas • GALERIJA SV. KRŠEVANA - otvorena je izložba Grupe 9 koju možete razgledati do 30. listopada. MUZEJ GRADA ŠIBENIKA - otvorena je izložba izrade i pečenja keramike na neolitiki (do 6. studenoga). KINO VODICE - U 20.30 sati projekcija filma "Venom 2"

Vodič :: Zadar

CINESTAR ZADAR		Tel.: 060/323 233							
FILM:	do 15 h	16 h	17 h	18 h	19 h	20 h	21 h	22 h	
A bili smo vam dobri (12)					19.45		21.15		
Duhovi tame (15)						20.00		22.05	
100% vuk - sink		16.00							
Dina (12)		16.15			19.15			22.15	
Dina 3D (12)			17.30			20.30			
Nesavršeni robot Ron sink		16.05		18.15					
Noć vještica ubija (15)					19.05				
Venom 2 (12)						20.30		22.30	
Venom 2 3D			17.45						
Obitelj Addams 2: Izlet - sink			17.05						
Za smrt nema vremena (12)								21.25	

Zadar

ZADAR/NARODNI TRG, "Dani sunca" (27.-30.10.) - Udruga "Eko Zadar" priređuje Sajem zdrave hrane, tradicijskih proizvoda i rukotvorina "Dani sunca" koji se održava do 30. listopada. Sajem možete posjetiti danas od 8 do 18 te sutra (subota) od 8 do 15 sati. • MUZEJ ANTIČKOG STAKLA - Izložbu "Ploviti se mora" autora Luciana Kebera možete razgledati do 30. 11. • GALERIJA ZADART - Otvorena je izložba zadarskog grafičkog umjetnika Nila Karuca "Zadarski bedemi". NIGDJEZEMSKA (29. i 30. listopada) - U sklopu vikend koncerta, od 14 sati u Nigdjezemoj će gostovati Ivan Horvat tattoo. Info i prijave na instagram: ivanhorvatattoo ili na mail luka.tomic285@gmail.com. Svi posjetitelji trebaju se pridržavati epidemioloških mjera.

REPUBLIKA HRVATSKA
DUBROVAČKO-NERETVANSKA ŽUPANIJA
GRAD KORČULA
Gradonačelnica
KLASA: 940-02/21-01/04
URBROJ: 2138/01-02-21-5
Korčula, 25. listopada 2021.

Na temelju članka 132. Zakona o komunalnom gospodarstvu („Narodne novine“, br. 68/18, 110/18 i 32/20) te članka 67., 74. i 75. Pravilnika o geodetskim elaboratima („Narodne novine“, br. 59/18) objavljuje se

JAVNI POZIV

Ovim pozivom obavještavaju se nositelji stvarnih prava na nekretninama koje graniče sa zemljištem (u nastavku: nositelji stvarnih prava) na kojima je izvedena komunalna infrastruktura Ulica Španić i Ulica don Luke Depola izvedeno na kat. česticama zgrada *315, *91, *316, *317 i *318 sve k.o. Korčula, o započinjanju postupka evidentiranja predmetne komunalne infrastrukture u katastarski operat i zemljišnu knjigu. Evidentiranje će se izvršiti sukladno članku 132. Zakona o komunalnom gospodarstvu („Narodne novine“, br. 68/18, 110/18 i 32/20), temeljem kojeg se komunalna infrastruktura evidentira u katastru i upisuje u zemljišnu knjigu kao – javno dobro u općoj uporabi u vlasništvu jedinice lokalne samouprave Grad Korčula. Geodetski elaborat izvedenog stanja komunalne infrastrukture izradit će tvrtka GeoTAG d.o.o. za usluge i trgovinu, S. Radića 1, Zabok. Obilježavanje granica zemljišta na kojem je izgrađena predmetna komunalna infrastruktura započeti će 30. studenog 2021. godine u 09:30 sati, uz stručnu pomoć ovlaštenog inženjera geodezije koji se brine da lomne točke granica zemljišta budu ispravno stabilizirane i obilježene. Nositelji stvarnih prava mogu izvršiti uvid u geodetski elaborat izvedenog stanja kao i zatražiti eventualna dodatna pojašnjenja, dana 01. prosinca 2021. s početkom od 09:30 u velikoj vijećnici Grada Korčule.

GRADONAČELNICA
Nika Šilić Maroević, dipl. ing. agr.