

REPUBLIKA HRVATSKA
DUBROVAČKO-NERETVANSKA ŽUPANIJA
GRAD KORČULA

Katastarska općina: KORČULA, MBR 314650

Broj katastarskog plana: 1

Investitor : GRAD KORČULA, TRG BRAĆE ANTUNA I STJEPANA RADIĆA 1, KORČULA, 20260 KORČULA, OIB: 92770362982

Broj elaborata iz
Zbirke GE:

ZA KATASTAR

GEODETSKI ELABORAT

za potrebe provođenje promjena u katastru zemljišta izrađen u svrhu:

- dioba ili spajanje katastarskih čestica
- evidentiranje, brisanje ili promjena podataka o zgradama ili drugim građevinama
- evidentiranje stvarnog položaja pojedinačnih već evidentiranih katastarskih čestica

na k.č. *289/1, *289/2, *303/1 u K.O. KORČULA

Naziv predmeta: GEODETSKI ELABORAT EVIDENTIRANJA STVARNOG POLOŽAJA
POJEDINAČNIH VEĆ EVIDENTIRANIH KATASTARSKIH ČESTICA

REPUBLIKA HRVATSKA
DRŽAVNA GEODETSKA UPRAVA
PODRUČNI URED ZA KATASTAR DUBROVNIK
ODJEL ZA KATASTAR NEKRETNINA KORČULA

Klasa:

Ur. broj:

Potvrdio/la:

Izradio/la:
Darije Jakaša

Odgovorna osoba za obavljanje stručnih
geodetskih poslova:
Darije Jakaša

Odgovorna osoba pravne osobe
Jakaša Darije

Split, 04. 05. 2022.

Broj elaborata: 1-6-07/20_2

Darije Jakaša
Digitally signed
by Darije Jakaša
Date:
2022.05.05
13:33:12 +02'00'



REPUBLIKA HRVATSKA
DRŽAVNA GEODETSKA UPRAVA
SREDIŠNJI URED

Evidencijski broj: DGUAR0000164804

Stanje na dan: 05.05.2022

Državna geodetska uprava, SREDIŠNJI URED povodom zahtjeva stranke **ROZA PROJEKT j.d.o.o. za ugostiteljstvo, djelatnost turističke agencije i sportske djelatnosti, HARAMBAŠIĆEVA 9, 21000 Split, Hrvatska, OIB: 73634331762**, na temelju odredbe članka 14. Zakona o naseljima („Narodne novine“, br. 54/88), članka 168. Zakona o državnoj izmjeri i katastru nekretnina („Narodne novine“, br. 112/18) i članka 159. stavka 1. Zakona o općem upravnom postupku („Narodne novine“, br. 47/09), izdaje:

P O T V R D U

kojom se potvrđuje da je zgradi izgrađenoj na lokaciji,

Katastarska čestica: ***303/1**

Katastarska općina: **Korčula**, MB 314650

Naselje: **Korčula**, MB 030295

Ulica: **Foša**, RBR 0049

određen kućni broj: **5**

Potvrda se izdaje na temelju podataka upisanih u službenu evidenciju na dan 05.05.2022.

Potvrda se izdaje u svrhu izrade geodetskog elaborata, te se u druge svrhe ne smije uporabiti.

Sukladno Zakonu o upravnim pristojbama (»Narodne novine«, br. 115/16) te Uredbi o tarifi upravnih pristojbi (»Narodne novine«, br. 92/21, 93/21 i 95/21) upravna pristojba po Tar. br. 1. i Tar. br. 4. ne naplaćuje se.

Dostaviti:

1. ROZA PROJEKT j.d.o.o. za ugostiteljstvo, djelatnost turističke agencije i sportske djelatnosti, HARAMBAŠIĆEVA 9, 21000 Split, Hrvatska
2. Pismohrana - ovdje

POPIS KOORDINATA

Broj točke	E koordinata HTRS96/TM (m)	N koordinata HTRS96/TM (m)	Visina terena HVRS71 (m)	Visina voda HVRS71 (m)	Vrsta točke	Stabilizacija točke	Nastanak točke	Broj elaborata	E koordinata za održavanje katastarskog plana HTRS96/TM (m)	N koordinata za održavanje katastarskog plana HTRS96/TM (m)
1	2	3	4	5	6	7	8	9	10	11
TOČKE TEMELJEM KOJIH ĆE SE IZVRŠITI PROMJENA U KATASTARSKOM OPERATU										
3	551945.48	4758068.76			23	9	5	-99	551945.48	4758068.76
5	551945.51	4758068.37			23	9	5	-99	551945.51	4758068.37
6	551947.21	4758067.54			23	9	5	-99	551947.21	4758067.54
7	551949.48	4758066.75			23	9	5	-99	551949.48	4758066.75
8	551951.88	4758066.57			22	9	5	-99	551951.88	4758066.57
9	551954.27	4758066.84			22	9	5	-99	551954.27	4758066.84
10	551956.53	4758067.61			22	9	5	-99	551956.53	4758067.61
11	551957.71	4758068.19			22	9	5	-99	551957.71	4758068.19
12	551957.88	4758067.88			22	9	5	-99	551957.88	4758067.88
13	551958.85	4758068.40			22	9	5	-99	551958.85	4758068.40
14	551960.72	4758069.99			22	9	5	-99	551960.72	4758069.99
15	551962.21	4758071.93			22	9	5	-99	551962.21	4758071.93
16	551963.39	4758074.07			22	9	5	-99	551963.39	4758074.07
17	551964.01	4758076.42			22	9	5	-99	551964.01	4758076.42
18	551964.23	4758078.83			22	9	5	-99	551964.23	4758078.83
19	551963.97	4758081.24			22	9	5	-99	551963.97	4758081.24
20	551963.35	4758083.58			23	9	5	-99	551963.35	4758083.58
21	551962.42	4758085.27			23	9	5	-99	551962.42	4758085.27
22	551960.55	4758086.80			23	9	5	-99	551960.55	4758086.80
23	551958.45	4758088.89			23	9	5	-99	551958.45	4758088.89
24	551957.36	4758089.02			23	9	5	-99	551957.36	4758089.02
25	551957.08	4758087.39			23	9	5	-99	551957.08	4758087.39
42	551941.60	4758068.15			23	9	5	-99	551941.60	4758068.15
43	551941.54	4758069.57			31	9	5	-99	551941.54	4758069.57
44	551941.95	4758070.47			31	9	5	-99	551941.95	4758070.47
45	551941.92	4758072.66			31	9	5	-99	551941.92	4758072.66
46	551943.12	4758073.14			23	9	5	-99	551943.12	4758073.14

Broj točke	E koordinata HTRS96/TM (m)	N koordinata HTRS96/TM (m)	Visina terena HVRS71 (m)	Visina voda HVRS71 (m)	Vrsta točke	Stabilizacija točke	Nastanak točke	Broj elaborata	E koordinata za održavanje katastarskog plana HTRS96/TM (m)	N koordinata za održavanje katastarskog plana HTRS96/TM (m)
1	2	3	4	5	6	7	8	9	10	11
47	551942.43	4758074.43			23	9	5	-99	551942.43	4758074.43
48	551942.37	4758074.54			23	9	5	-99	551942.37	4758074.54
49	551942.25	4758075.03			23	9	5	-99	551942.25	4758075.03
52	551942.99	4758074.48			23	9	5	-99	551942.99	4758074.48
53	551943.16	4758074.89			23	9	5	-99	551943.16	4758074.89
54	551942.94	4758075.88			23	9	5	-99	551942.94	4758075.88
55	551942.08	4758083.76			23	9	5	-99	551942.08	4758083.76
56	551913.66	4758074.52			23	9	5	-99	551913.66	4758074.52
57	551909.55	4758067.12			23	9	5	-99	551909.55	4758067.12
57	551941.88	4758085.70			23	9	5	-99	551941.88	4758085.70
58	551944.67	4758085.88			23	9	5	-99	551944.67	4758085.88
59	551950.90	4758088.82			23	9	5	-99	551950.90	4758088.82
60	551951.67	4758088.91			23	9	5	-99	551951.67	4758088.91
61	551952.98	4758088.84			23	9	5	-99	551952.98	4758088.84
62	551953.91	4758088.69			23	9	5	-99	551953.91	4758088.69
63	551955.39	4758088.26			23	9	5	-99	551955.39	4758088.26
64	551956.74	4758087.64			23	9	5	-99	551956.74	4758087.64
65	551921.55	4758074.62			23	9	5	-99	551921.55	4758074.62
67	551959.23	4758088.11			23	9	5	-99	551959.23	4758088.11
67	551919.99	4758067.46			23	9	5	-99	551919.99	4758067.46
68	551927.75	4758067.70			23	9	5	-99	551927.75	4758067.70
68	551960.39	4758086.96			23	9	5	-99	551960.39	4758086.96
69	551936.13	4758067.97			23	9	5	-99	551936.13	4758067.97
POMOĆNE TOČKE										
P6	484715.58	4805102.80			13	1	6	-99		
P7	484715.58	4805102.80			13	1	6	-99		
P8	484715.58	4805102.80			13	1	6	-99		
OSTALE TOČKE										
1	551949.09	4758070.94			23	9	5	-99		
2	551945.59	4758068.95			23	9	5	-99		

Broj točke	E koordinata HTRS96/TM (m)	N koordinata HTRS96/TM (m)	Visina terena HVR71 (m)	Visina voda HVR71 (m)	Vrsta točke	Stabilizacija točke	Nastanak točke	Broj elaborata	E koordinata za održavanje katastarskog plana HTRS96/TM (m)	N koordinata za održavanje katastarskog plana HTRS96/TM (m)
1	2	3	4	5	6	7	8	9	10	11
4	551945.61	4758068.77			23	9	5	-99		
26	551957.65	4758087.25			23	9	5	-99		
27	551958.05	4758086.92			23	9	5	-99		
28	551957.38	4758084.31			23	9	5	-99		
29	551958.44	4758083.23			23	9	5	-99		
30	551959.17	4758081.86			23	9	5	-99		
31	551959.67	4758080.37			23	9	5	-99		
32	551959.87	4758078.83			23	9	5	-99		
33	551959.76	4758077.25			23	9	5	-99		
34	551959.34	4758075.74			23	9	5	-99		
35	551958.63	4758074.34			23	9	5	-99		
36	551957.71	4758073.02			23	9	5	-99		
37	551956.50	4758071.92			23	9	5	-99		
38	551955.08	4758071.11			23	9	5	-99		
39	551953.51	4758070.62			23	9	5	-99		
40	551951.88	4758070.48			23	9	5	-99		
41	551950.25	4758070.58			23	9	5	-99		

ROZA PROJEKT

j.d.o.o.

Harambašićeva 9, 21000 Split
Tel. +385 95 490 4900
E-mail: darije.jakasa@gmail.com

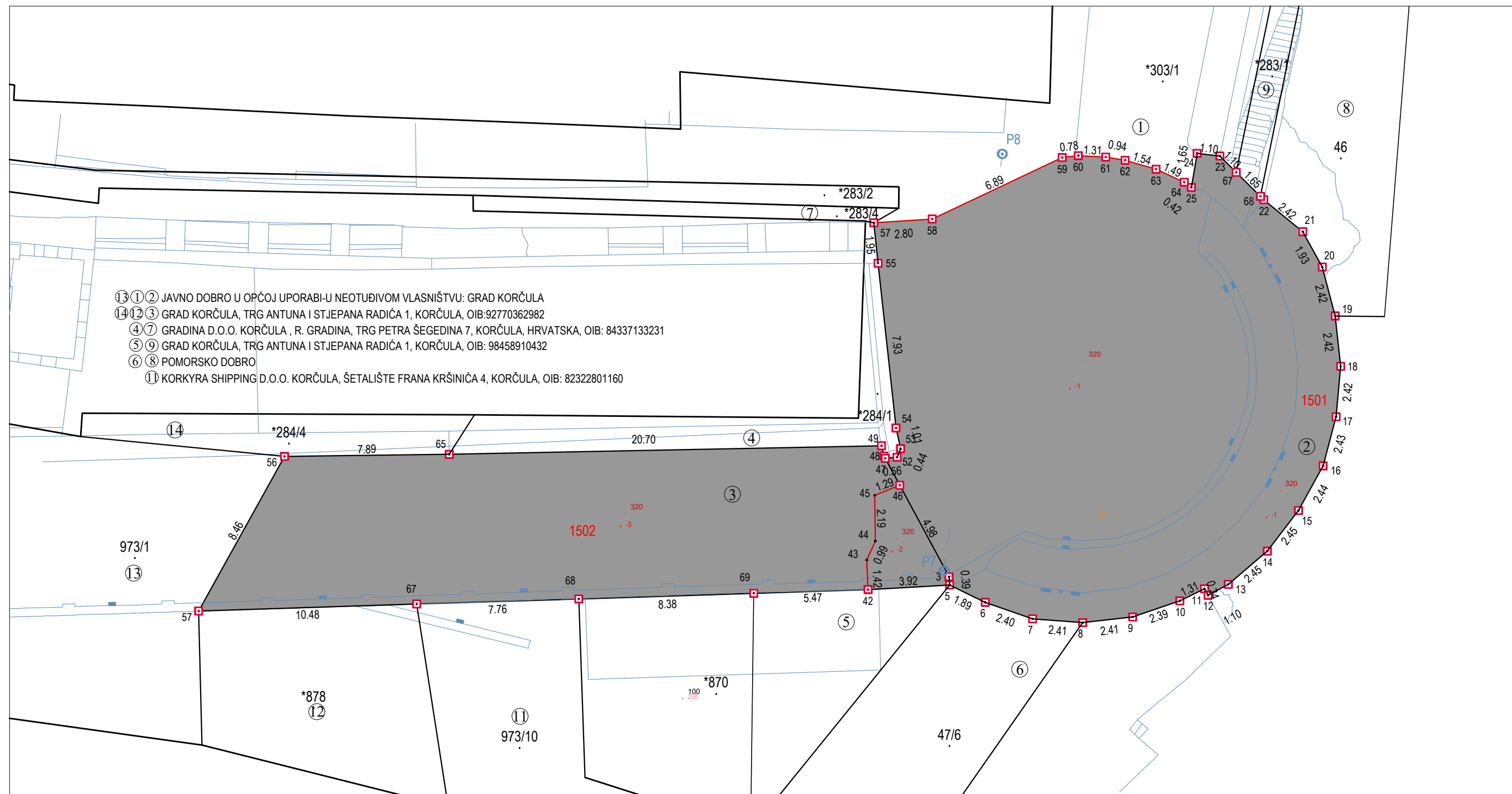
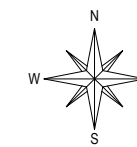
OIB: 73634331762

Investitor:
Grad Korčula
Trg Antuna i Stjepana Radića 1, 20260 Korčula
OIB: 92770362982

SKICA IZMJERE

Mjerilo 1:200

Katastarska općina: KORČULA
MBR: 314650
Detaljni list: 1



Izradio/la:
Darije Jakaša, dipl.ing.geod.
Split, svibanj 2022. god.
Broj elaborata: 1-6-07/20_2

Odgovorna osoba za obavljanje stručnih
geodetskih poslova:
Darije Jakaša, dipl.ing.geod.

Darije Jakaša Digitally signed
by Darije Jakaša
Date: 2022.05.05
13:33:44 +02'00'

Broj:

OPĆINSKI SUD U DUBROVNIKU
ZEMLJIŠNOKNJIŽNI ODJEL KORČULA

Katastarska općina: **KORČULA**

PODRUČNI URED ZA KATASTAR DUBROVNIK
ODJEL ZA KATASTAR NEKRETNINA KORČULA

Prijavni list sastavljen: svibanj 2022

PRIJAVNI LIST ZA KATASTAR

Investitor: GRAD KORČULA
TRG BRAĆE ANTUNA I STJEPANA RADIĆA 1, KORČULA, 20260 KORČULA
OIB: 92770362982

Izradio/la:
Darije Jakaša

Odgovorna osoba za obavljanje stručnih geodetskih poslova:
Darije Jakaša

**Darije
Jakaša** Digitally signed
by Darije Jakaša
Date:
2022.05.05
13:34:22 +02'00'

DOSADAŠNJE STANJE

Redni broj	Broj posjedovnog lista	Dio ili udio dijela	Prezime i ime odnosno tvrtka ili naziv upisane osobe Prebivalište odnosno sjedište, ulica i kućni broj upisane osobe OIB	Suvlas. dio na dijelu	Broj katastar. čestice	Adresa katastarske čestice (naziv rudine, ulice, trga i sl.)	Način uporabe katastarske čestice Način uporabe zgrade, adresa zgrade Naziv zgrade Pravo građenja	Površina katastarske čestice	Posebni pravni režimi	
								ha a m ²		
1	2	3	4	5	6	7	8	9		
1	2127	1/1	Javno dobro u općoj uporabi-u neotuđivom vlasništvu: Grad Korčula (VLASNIK)		*289/1	MJESTO	ZGRADA	86	K D	
	306	1/1	GRAD KORČULA, TRG ANTUNA I STJEPANA RADIĆA 1, KORČULA (VLASNIK) OIB: 92770362982		*289/2	MJESTO	ZGRADA	86 2 17		K D
	2127	1/1	Javno dobro u općoj uporabi-u neotuđivom vlasništvu: Grad Korčula (VLASNIK)		*303/1	MJESTO	ZGRADA	2 17 30 50	K D	
								30 50		
								Σ(Σ)=	33 53	
								Δ(Σ)+=-	00	

NOVO STANJE

Broj posjedovnog lista	Dio ili udio dijela	Prezime i ime odnosno tvrtka ili naziv upisane osobe Prebivalište odnosno sjedište, ulica i kućni broj upisane osobe OIB	Suvlas. dio na dijelu	Broj katastar. čestice	Broj detalj. lista	Adresa katastarske čestice (naziv rudine, ulice, trga i sl.)	Način uporabe katastarske čestice Način uporabe zgrade, adresa zgrade Naziv zgrade Pravo građenja	Površina katastarske čestice ha a m ²	Posebni pravni režimi	Z.K. podaci	
										Broj katastarske čestice	Broj ZK uloška
10	11	12	13	14	15	16	17	18		19	20
				*289/1	1	poništava se i spaja u k.č. 1501			KD		
				*289/2	1	poništava se i spaja u k.č. 1502			KD		
2127	1/1	Javno dobro u općoj uporabi-u neotuđivom vlasništvu: Grad Korčula (VLASNIK)		*303/1	1	GRAD	ZGRADA	27 27	KD	303/1 ZGR	1524
								27 27			
2127	1/1	Javno dobro u općoj uporabi-u neotuđivom vlasništvu: Grad Korčula (VLASNIK)		1501	1	GRAD	ZGRADA SPOMENIČKE BAŠTINE, KORČULA, FOŠA 5	3 98	KD	1501	1524
								3 98			
306	1/1	GRAD KORČULA, TRG ANTUNA I STJEPANA RADIĆA 1, KORČULA (VLASNIK) OIB: 92770362982		1502	1	GRAD	ZGRADA SPOMENIČKE BAŠTINE	13	KD	1502	1235
								2 15			
								2 28			
								Σ(Σ)=			
								33 53			

ROZA PROJEKT

j.d.o.o.

Harambašićeva 9, 21000 Split
Tel. +385 95 490 4900
E-mail: darije.jakasa@gmail.com

OIB: 73634331762

Investitor:

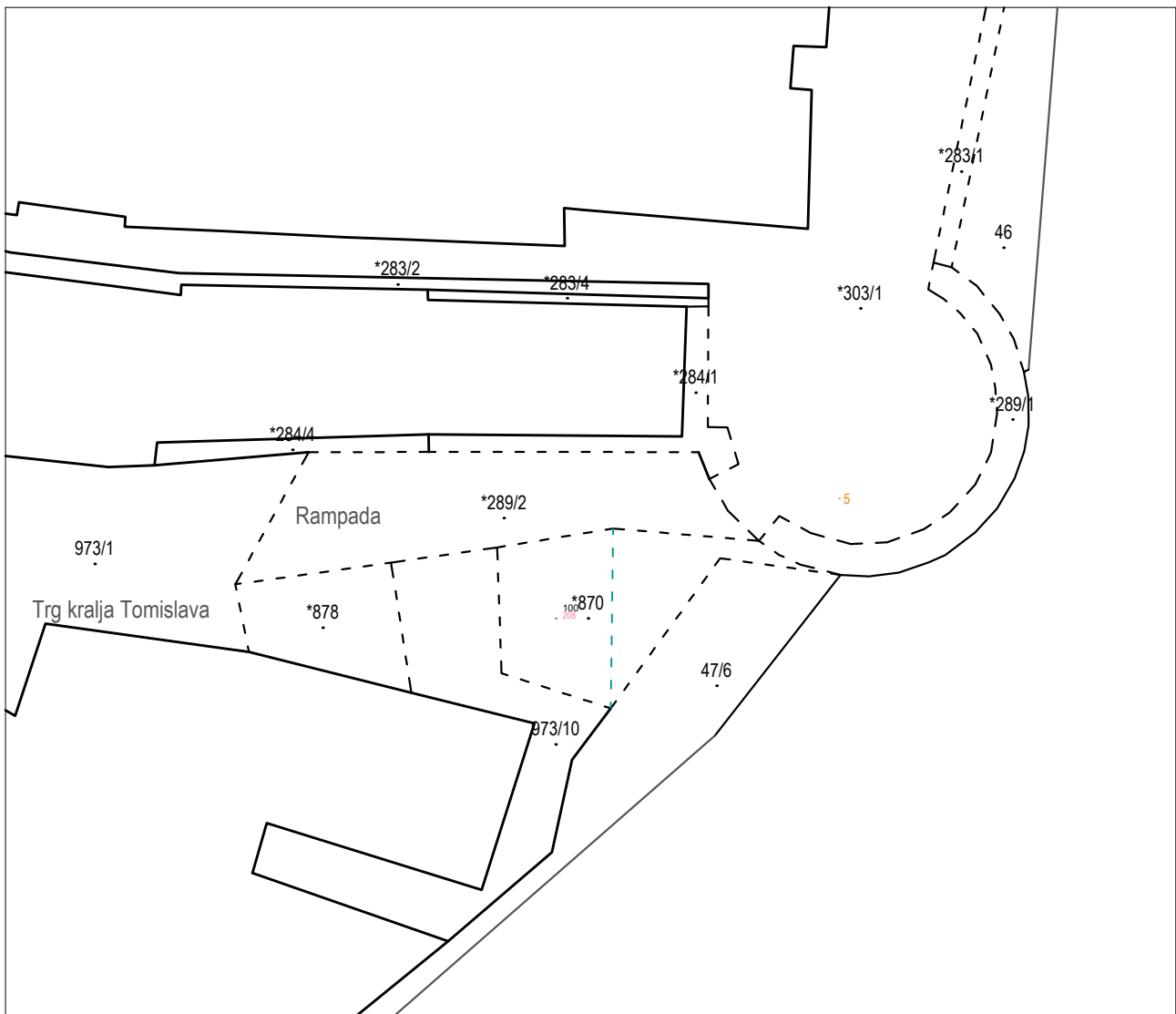
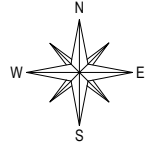
Grad Korčula
Trg Antuna i Stjepana Radića 1, 20260 Korčula
OIB: 92770362982

Katastarska općina: Korčula
MBR: 314650
Detaljni list: 1

KOPIJA KATASTARSKOG PLANA

-stanje prije promjene-

Mjerilo 1:500
Izvorno mjerilo 1:2880



Izradio/la:

Darije Jakaša, dipl.ing.geod.
Split, svibanj 2022. god.
Broj elaborata: 1-6-07/20_2

Odgovorna osoba za obavljanje stručnih
geodetskih poslova:

Darije Jakaša, dipl.ing.geod.

Darije
Jakaša
Digitally signed
by Darije Jakaša
Date:
2022.05.05
13:34:56 +02'00'

ROZA PROJEKT

j.d.o.o.

Harambašićeva 9, 21000 Split
Tel. +385 95 490 4900
E-mail: darije.jakasa@gmail.com

OIB: 73634331762

Investitor:

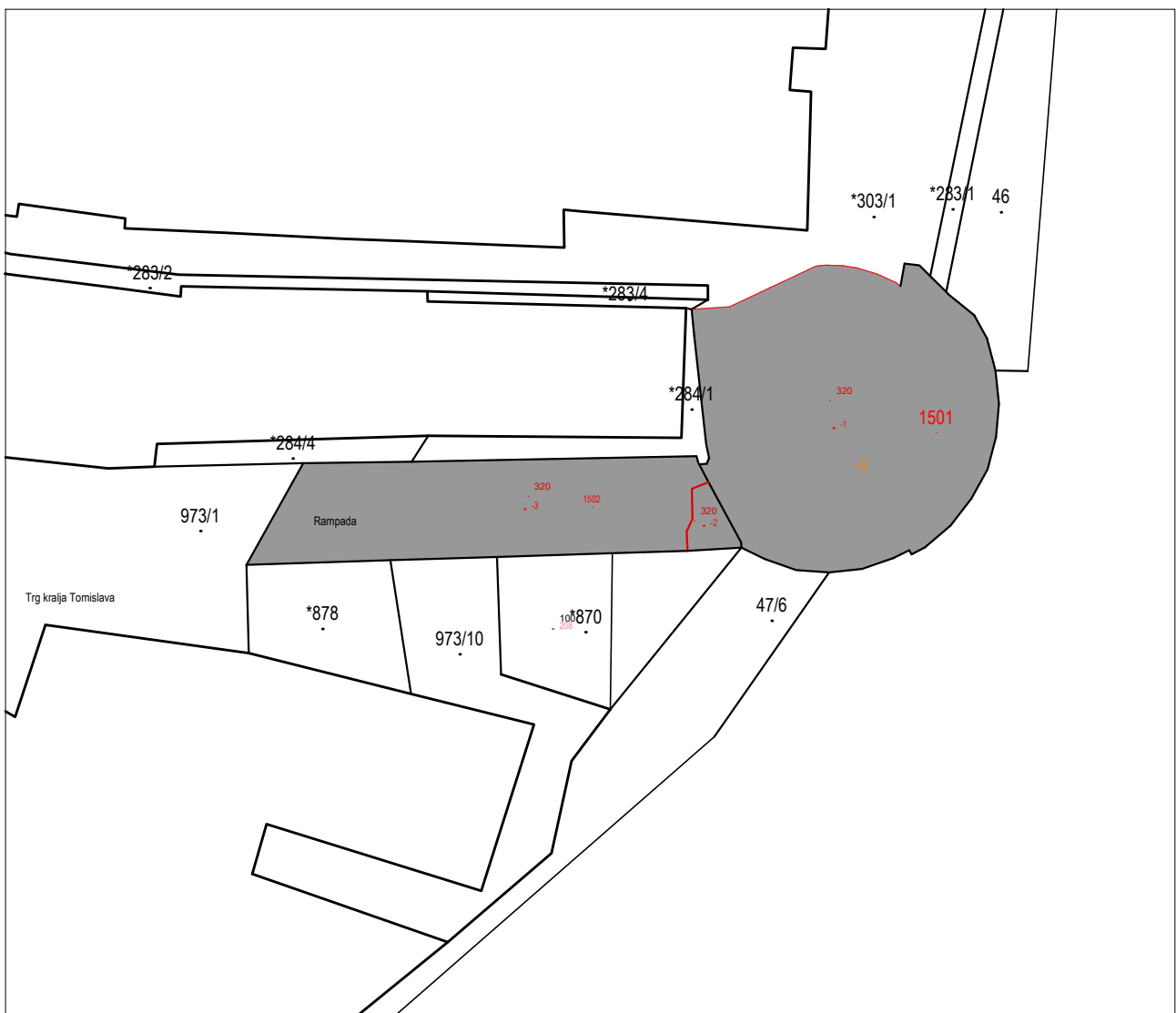
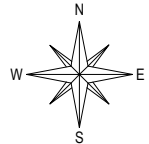
Grad Korčula
Trg Antuna i Stjepana Radića 1, 20260 Korčula
OIB: 92770362982

Katastarska općina: Korčula
MBR: 314650
Detaljni list: 1

KOPIJA KATASTARSKOG PLANA

-predloženo novo stanje-

Mjerilo 1:500
Izvorno mjerilo 1:2880



Izradio/la:

Darije Jakaša, dipl.ing.geod.
Split, svibanj 2022. god.
Broj elaborata: 1-6-07/20_2

Odgovorna osoba za obavljanje stručnih
geodetskih poslova:

Darije Jakaša, dipl.ing.geod.

Darije
Jakaša Digitally signed
by Darije Jakaša
Date: 2022.05.05
13:35:29 +02'00'

Broj:

OPĆINSKI SUD U DUBROVNIKU
ZEMLJIŠNOKNJIŽNI ODJEL KORČULA

Katastarska općina: **KORČULA**

PODRUČNI URED ZA KATASTAR DUBROVNIK
ODJEL ZA KATASTAR NEKRETNINA KORČULA

Prijavni list sastavljen: svibanj 2022

PRIJAVNI LIST ZA ZEMLJIŠNU KNJIGU

Investitor: GRAD KORČULA
TRG BRAĆE ANTUNA I STJEPANA RADIĆA 1, KORČULA, 20260 KORČULA
OIB: 92770362982

Izradio/la:
Darije Jakaša

Odgovorna osoba za obavljanje stručnih geodetskih poslova:
Darije Jakaša

Darije
Jakaša Digitally signed
by Darije Jakaša
Date: 2022.05.05
13:36:03 +02'00'

DOSADAŠNJE STANJE

Redni broj	Broj ZK uloška	Dio ili udio dijela	Prezime i ime odnosno tvrtka ili naziv upisane osobe Prebivalište odnosno sjedište, ulica i kućni broj upisane osobe OIB	Suvlas. dio na dijelu Etažni udio	Broj katastar. čestice	Oznaka zemljišta (Način uporabe katastarske čestice Način uporabe zgrade, kućni broj, Naziv zgrade, Pravo građenja)	Ukupna površina katastarske čestice Površina dijelova katastarske čestice		
							jutro	čhv	ha a m ²
1	2	3	4	5	6	7	8		
1	1524	1/1	Javno dobro u općoj uporabi-u neotuđivom vlasništvu: Grad Korčula		289/1 ZGR	MURA			
	1235	1/1	GRAD KORČULA		289/2 ZGR	MAGAZIN			2 01
	1524	1/1	Javno dobro u općoj uporabi-u neotuđivom vlasništvu: Grad Korčula		303/1 ZGR	STRADA PUBLICA			
								$\Sigma(\Sigma)=$	2 01
								$\Delta(\Sigma)+-=$	-31 52

NOVO STANJE							
Broj ZK uloška	Dio ili udio dijela	Prezime i ime odnosno tvrka ili naziv upisane osobe Prebivalište odnosno sjedište, ulica i kućni broj upisane osobe	Suvlas. dio na dijelu Etažni udio	Broj katastar. čestice	Adresa katastarske čestice (naziv rudine, ulice, trga i sl.)	Način uporabe katastarske čestice Način uporabe zgrade, Adresa zgrade Naziv zgrade Pravo građenja	Površina katastarske čestice ha a m ²
9	10	OIB 11	12	13	14	15	16
1524	1/1	Javno dobro u općoj uporabi-u neotuđivom vlasništvu: Grad Korčula		289/1 ZGR 289/2 ZGR 303/1 ZGR	poništava se i spaja u k.č. 1501 poništava se i spaja u k.č. 1502 GRAD	ZGRADA (OPĆE)	27 27 27 27
1524	1/1	Javno dobro u općoj uporabi-u neotuđivom vlasništvu: Grad Korčula		1501	GRAD	ZGRADA SPOMENIČKE BAŠTINE, KORČULA, FOŠA 5	3 98 3 98
1235	1/1	GRAD KORČULA		1502	GRAD	ZGRADA SPOMENIČKE BAŠTINE ZGRADA SPOMENIČKE BAŠTINE	13 2 15 2 28
$\Sigma(\Sigma)=$							33 53