

Dijelovi elaborata koji se dostavljaju u zemljišnu knjigu:


1.		Naslovna stranica za zemljišnu knjigu A3	PDF	0	✓
2.		Sadržaj za zemljišnu knjigu A3	PDF	0	✓
3.		Kopija katastarskog plana za katastar	PDF	0	✓
	3.1	Kopija katastarskog plana - stanje prije promjene	PDF	0	✓
	3.2	Kopija katastarskog plana - predloženo novo stanje			
4.		Prijavni list i kopija katastarskog plana za zemljišnu knjigu	PDF	0	✓
	4.1	Prijavni list za zemljišnu knjigu	PDF	/	
	4.2	Kopija katastarskog plana (ZK oznake čestica) - stanje prije promjene	PDF	/	
	4.3	Kopija katastarskog plana (ZK oznake čestica) - predloženo novo stanje			
5.		Ostala dokumentacija potrebna za provedbu u zemljišnoj knjizi	PDF	+	

Napomena:


„0“ označava obavezni dio elaborata, „+“ označava dio elaborata koji nije obavezan, a „/“ označava dio elaborata koji nije dozvoljen. U posljednjoj koloni s „✓“ označavaju se sastavni dijelovi elaborata koji se dostavljaju u zemljišnu knjigu.

Kopije katastarskog plana 3.1 i 3.2 prilažu se prijavnom listu za zemljišnu knjigu kada se podaci zemljišne knjige održavaju temeljem katastarskog plana koji je službeni dio katastarskog operata (istovjetno KT i ZK stanje).

Kopije katastarskog plana 4.2 i 4.3 prilažu se prijavnom listu za zemljišnu knjigu kada se podaci zemljišne knjige održavaju temeljem katastarskog plana koji nije službeni dio katastarskog operata (dvostruko KT i ZK stanje).



GEODETSKA UPRAVA
KORČULA



Korčula 31.03.2021. godine

GEODET KORČULA d.o.o.

BROJ ELABORATA: 46/2021

Cvjetno naselje 45, 20260 Korčula, OIB 87673520053, GSM:091/8830835, e-mail:misobilis@gmail.com

INVESTITOR: ANDREJ ČURČIĆ, TRG SV.JUSTINE 6, 20260 KORČULA, HRVATSKA, OIB:05810685103

Klasa:

Ur.br:

Grad Korčula

Katastarska općina KORČULA (Mbr. 314650)

Općinski sud u Dubrovniku

Stalna služba u Korčuli

Državna geodetska uprava

Područni ured za katastar Dubrovnik

Odjel za katastar nekretnina Korčula

Prijavni list sastavljen dana 31.03.2021.

PRIJAVNI LIST ZA ZEMLJIŠNU KNJIGU

REPUBLIKA HRVATSKA
DRŽAVNA GEODETSKA UPRAVA
Područni ured za katastar Dubrovnik
Ispostava za katastar nekretnina Korčula

KLASA: 932-06/21-02/299
URBROJ: 541-30-03/1-21-5
KORČULA, 30.11.2021.

Ovaj geodetski elaborat je izraden u skladu s geodetskim i katastarskim propisima, odgovara svrsi za koju je izraden te se može koristiti za potrebe provođenja promjena u katastru zemljišta.
Za provođenje ovog elaborata potrebno je sastaviti isprave pogodne za upis u zemljišne knjige.

Ovlaštena osoba:



Mišo Biliš
dipl. inž. geod.

Ovlašteni inženjer geodezije

GEODET KORČULA d.o.o.
Korčula



Geo 775

Izradio: Mišo Biliš dipl inž geod

Odgovorna osoba za obavljanje stručnih
geodetskih poslova:

Mišo Biliš dipl inž geod

Dosadašnje stanje

Redni broj	Broj ZK uloška	Dio ili udio dijela	Prezime i ime odnosno tvrtka ili naziv upisane osobe Prebivalište odnosno sjedište, ulica i kućni broj upisane osobe OIB	Suvlas. dio na dijelu	Broj katast. čestice	Adresa kat. čestice (naziv ruđine ulice, trga i sl.)	Način uporabe kat. čestice Način uporabe zgrade, Adresa zgrade Naziv zgrade Pravo građenja	Površina katastarske čestice		
								ha	a	m ²
1	2	3	4	5	6	7	8	9		
1	1424		JAVNO DOBRO U OPĆOJ UPORABI-U NEOTUĐIVOM VLASNIŠTVU: GRAD KORČULA, KORČULA 92770362982		973/1	HOBER	STRADA PUBBLICA			

KOPIJA KATASTARSKOG PLANA

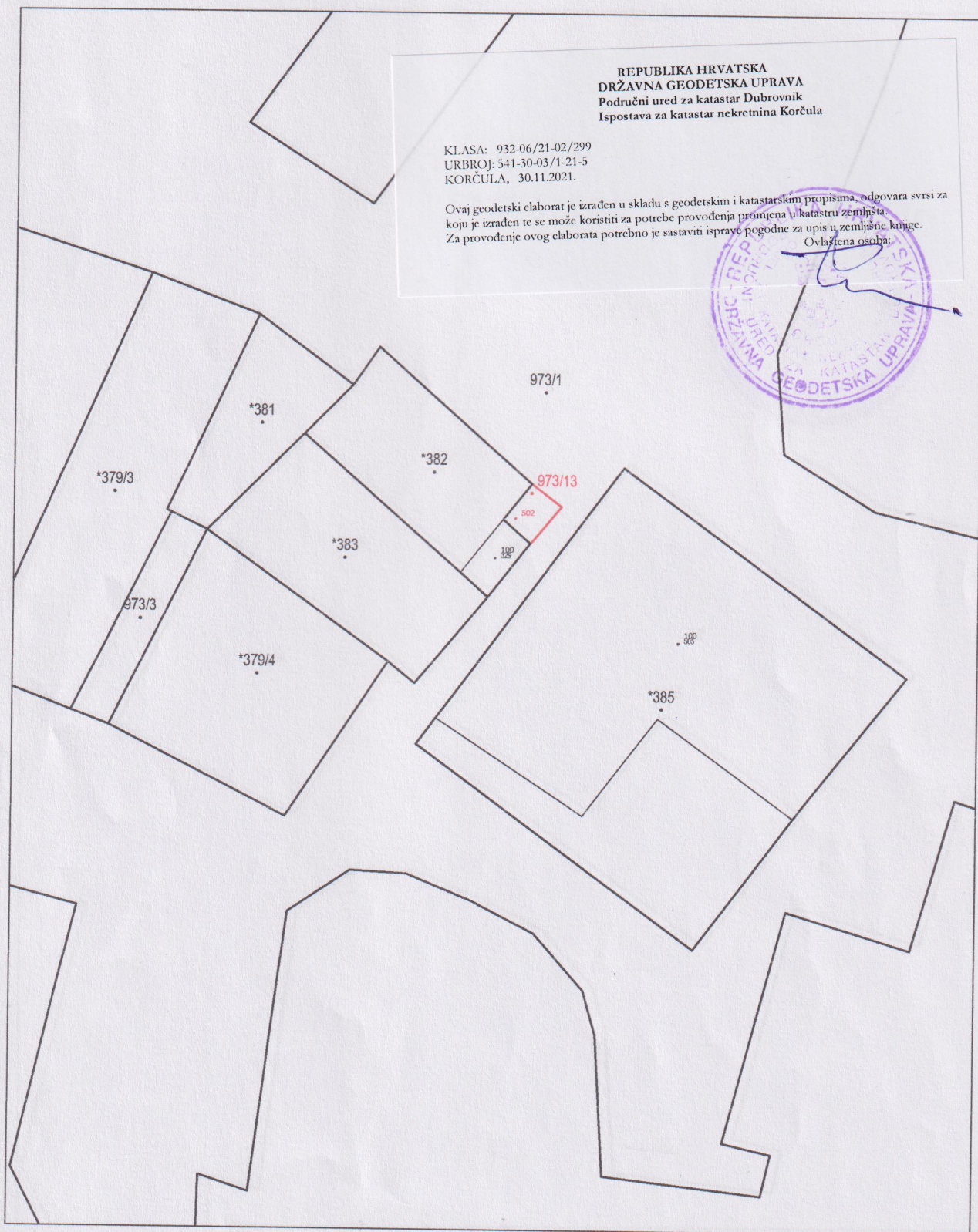
- predloženo novo stanje -

Mjerilo 1:200

Izvorno mjerilo 1:2880

Katastarska općina: KORČULA (Mbr. 314650)


Detaljni list: 1



REPUBLIKA HRVATSKA
DRŽAVNA GEODETSKA UPRAVA
Područni ured za katastar Dubrovnik
Ispostava za katastar nekretnina Korčula

KLASA: 932-06/21-02/299
URBROJ: 541-30-03/1-21-5
KORČULA, 30.11.2021.

Ovaj geodetski elaborat je izrađen u skladu s geodetskim i katastarskim propisima, odgovara svrsi za koju je izrađen te se može koristiti za potrebe provođenja promjena u katastru zemljišta.
Za provođenje ovog elaborata potrebno je sastaviti isprave pogodne za upis u zemljišne knjige.
Ovlaštena osoba:



Izradio: Mišo Biliš dipl inž geod
Korčula, 31.03.2021.

Odgovorna osoba za obavljanje stručnih
geodetskih poslova:

0775
d.o. geod.
inženjer geodezije
GEODET KORČULA d.o.o.

Mišo Biliš dipl inž geod

Geo 775

KOPIJA KATASTARSKOG PLANA

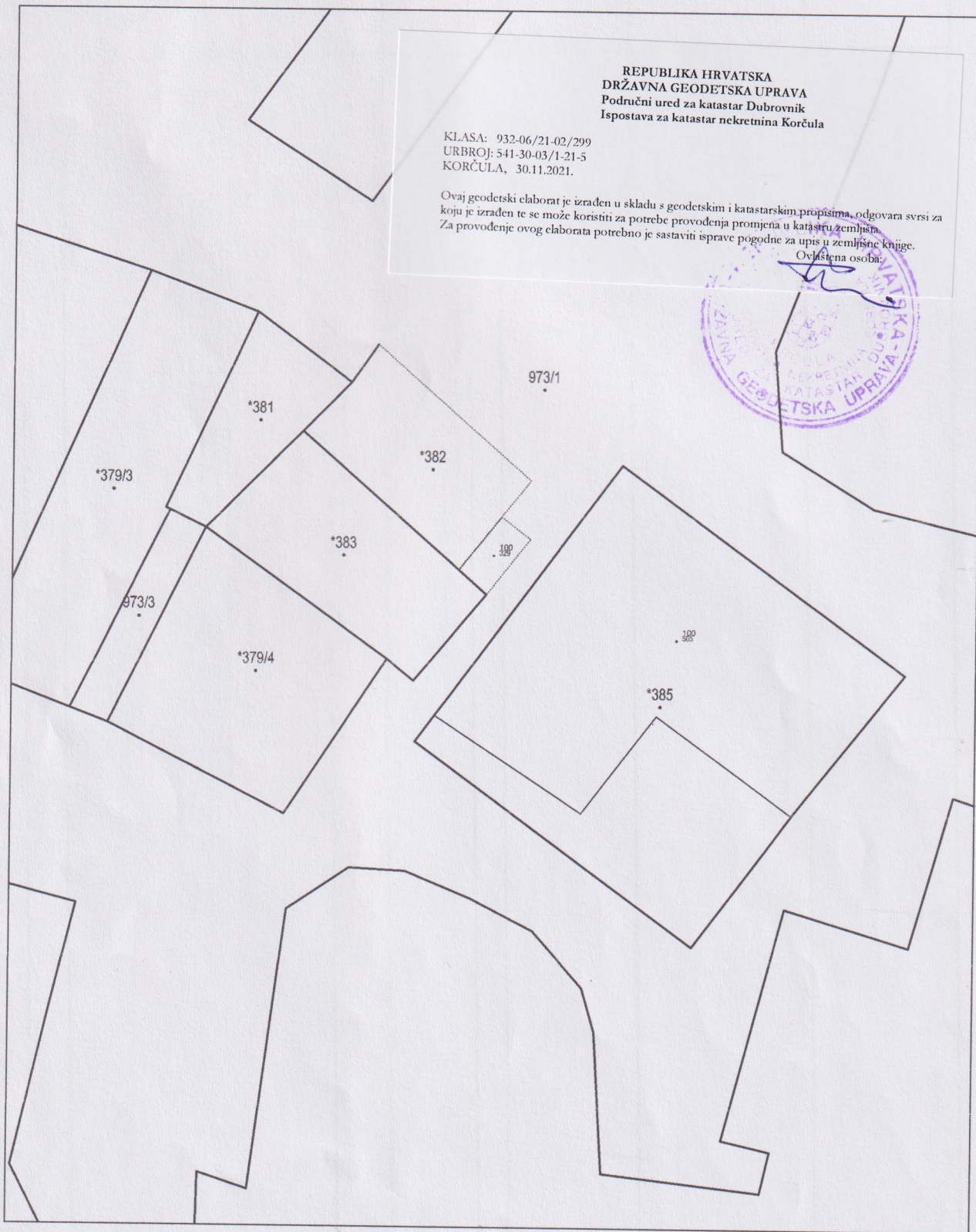
- stanje prije promjene -

Mjerilo 1:200

Izvorno mjerilo 1:2880

Katastarska općina: KORČULA (Mbr. 314650)

Detaljni list: 1



Izradio: Mišo Biliš dipl inž geod
Korčula, 31.03.2021.

Odgovorna osoba za obavljanje stručnih
geodetskih poslova:

Mišo Biliš
dipl. inž. geod.

Ovlaštena inženjer geodezije

GEODET KORČULA d.o.o.

Korčula

Mišo Biliš dipl inž geod

Geo 775

OBRAZLOŽENJE

Elaborat je izraden na temelju Zakona o državnoj izmjeri i katastru
nekretnina NN 112/2018-2167, Pravilnika o katastru zemljišta
N.N. 84/07 i Pravilnika o geodetskim elaboratima N.N. 59/2018.

GEODET KORČULA d.o.o. br. Elaborata: 46/2021

Cvjetno naselje 45, 20260 Korčula, OIB 87673520053, tel.:020/612500, GSM:091/8830835, e-mail: misobilis@gmail.com

Investitor: ANDREJ ČURČIĆ, TRG SV.JUSTINE 6, 20260 KORČULA, HRVATSKA, OIB:05810685103

REPUBLIKA HRVATSKA
DUBROVAČKO - NARETVANSKA ŽUPANIJA
Grad Korčula

Katastarska općina: KORČULA (Mbr. 314650)

Broj elaborata iz
Zbirke GE:

48/21

DIO ELABORATA ZA DOSTAVU U ZEMLJIŠNU KNJIGU

GEODETSKI ELABORAT

za potrebe provođenja promjena u katastru zemljišta izrađen u svrhu

E1 Diobe ili spajanje katastarskih čestica

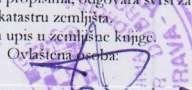
za čest. 973/1 K.O. Korčula

REPUBLIKA HRVATSKA
DRŽAVNA GEODETSKA UPRAVA
PODRUČNI URED ZA KATASTAR
Odjel za katastar nekretnina Korčula

KLASA: 932-06/21-02/299
URBROJ: 541-30-03/1-21-5
KORČULA, 30.11.2021.

Ovaj geodetski elaborat je izrađen u skladu s geodetskim i katastarskim propisima, odgovara svrsi za koju je izrađen te se može koristiti za potrebe provođenja promjena u katastru zemljišta.
Za provođenje ovog elaborata potrebno je sastaviti isprave pogodne za upis u zemljišne knjige.

Ovlaštena osoba:



Izradio:

Mišo Biliš dipl ing geod

Odgovorna osoba za obavljanje stručnih
geodetskih poslova:

Mišo Biliš dipl ing geod

Direktor:

Mišo Biliš dipl ing geod

Korčula, 31.03. 2021. godine

Mišo Biliš
dipl. ing. geod.
Ovlašteni inženjer geodezije
GEODET KORČULA d.o.o.
Korčula


Geo 775

GEODET KORČULA d.o.o.
KORČULA