

**REPUBLIKA HRVATSKA**  
DUBROVAČKO-NERETVANSKA ŽUPANIJA  
GRAD KORČULA

Katastarska općina: KORČULA, MBR 314650

Broj katastarskog plana: 1

**Investitor** : GRAD KORČULA, TRG BRAĆE ANTUNA I STJEPANA RADIĆA 1, KORČULA, 20260 KORČULA, OIB: 92770362982

Broj elaborata iz  
Zbirke GE:

ZA KATASTAR

## GEODETSKI ELABORAT

za potrebe provođenje promjena u katastru zemljišta izrađen u svrhu:

- evidentiranje izvedenog stanja komunalne infrastrukture

na k.č. 360, 1014/3 u K.O. KORČULA

Naziv komunalne infrastrukture: Javne stube

REPUBLIKA HRVATSKA  
DRŽAVNA GEODETSKA UPRAVA  
PODRUČNI URED ZA KATASTAR DUBROVNIK  
ODJEL ZA KATASTAR NEKRETNINA KORČULA

Klasa:

Ur. broj:

Potvrdio/la:

Izradio/la:  
Granić Eli

Odgovorna osoba za obavljanje stručnih  
geodetskih poslova:  
Nazifovski Ivo

Odgovorna osoba pravne osobe  
Nazifovski Martina

Zabok, 23. 05. 2022.

**Broj elaborata: 87-05/2022**

Sadržaj elaborata:

1.		Naslovna stranica			
	1.1	Naslovna stranica za katastar A3	PDF	0	✓
	1.2	Naslovna stranica za zemljišnu knjigu A3	PDF	0	✓
2.		Sadržaj			
	2.1	Sadržaj za katastar A3	PDF	0	✓
	2.2	Sadržaj za zemljišnu knjigu A3	PDF	0	✓
3.		Službeni podaci			
	3.1	Službeni podaci u razmjenskom formatu	GML	0	✓
	3.2	Potvrda o izdanim podacima	PDF	0	✓
	3.3	Potvrda o kućnom broju zgrade	PDF	/	
	3.4	Potvrda rezervacije brojeva katastarskih čestica	PDF	+	
	3.5	Identifikacija čestica	PDF	/	
	3.6	Kopija katastarskog plana (ZK oznake čestica)	ZIP	/	
	3.7	Ostali službeni podaci	PDF	+	
4.		Popis koordinata			
	4.1	Popis koordinata	PDF	0	✓
	4.2	Popis koordinata - za održavanje	CSV	0	✓
5.		Skica izmjere			
	5.1	Skica izmjere	PDF	0	✓
	5.2	Skica izmjere DXF	DXF	0	✓
6.		Iskaz površina			
	6.1	Iskaz površina - katastarsko stanje	PDF	0	✓
	6.2	Iskaz površina - zemljišnoknjižno stanje	PDF	0	✓
	6.3	Identifikacija i izjednačenje površina	PDF	/	
7.		Prijavni list i kopija katastarskog plana za katastar			
	7.1	Prijavni list za katastar	PDF	0	✓
	7.2	Kopija katastarskog plana - stanje prije promjene	PDF	0	✓
	7.3	Kopija katastarskog plana - predloženo novo stanje	PDF	0	✓
	7.4	Kopija katastarskog plana - za održavanje	DXF	/	
8.		Prijavni list i kopija katastarskog plana za zemljišnu knjigu			
	8.1	Prijavni list za zemljišnu knjigu	PDF	0	✓
	8.2	Kopija katastarskog plana (ZK oznake čestica) - stanje prije promjene	PDF	+	✓
	8.3	Kopija katastarskog plana (ZK oznake čestica) - predloženo novo stanje	PDF	+	✓
	8.4	Kopija katastarskog plana (ZK oznake čestica)	DXF	+	✓
9.		Nacrt novog stanja za katastar i zemljišnu knjigu u razmjenskom formatu	GML	0	✓
10.		Izvešće o izrađenom elaboratu s priložima			
	10.1	Izvešće o izrađenom elaboratu	PDF	0	✓
	a.	Izvešće o utvrđivanju međa i drugih granica te o novom razgraničenju			
	b.	Tehničko izvješće			
	10.2	Izvešće o izrađenom elaboratu – javni poziv	PDF	/	
	10.3	Izvešće o izrađenom elaboratu – prilog, ostali prilozi ceste	PDF	/	
11.		Dokument - temelj za izradu elaborata	PDF	+	✓
	11.1	Odluka o izvedenoj infrastrukturi	PDF	+	✓
	11.2	Očitovanje upravitelja ili nositelja prava na izvedenoj infrastrukturi	PDF	+	✓
	11.3	Popis ulica ( RPJ – 6 )	PDF	+	
	11.4	Odluka o nerazvrstanoj cesti	PDF	+	
	11.5	Izvod iz registra NC	PDF	+	
	11.6	Očitovanje nositelja prava nerazvrstane ceste	PDF	+	

**Napomena:**

„0“ označava obavezni dio elaborata, „+“ označava dio elaborata koji nije obavezan, a „/“ označava dio elaborata koji nije dozvoljen.  
U posljednjoj koloni s „✓“ označavaju se sastavni dijelovi elaborata koji se dostavljaju na pregled i potvrđivanje.



**REPUBLIKA HRVATSKA**  
**DRŽAVNA GEODETSKA UPRAVA**  
**PODRUČNI URED ZA KATASTAR DUBROVNIK**  
**ODJEL ZA KATASTAR NEKRETNINA KORČULA**

**OSS BROJ ZAHTJEVA: 485300/2022**

**Datum zahtjeva: 12.05.2022 13:04:24**

PODRUČNI URED ZA KATASTAR DUBROVNIK, ODJEL ZA KATASTAR NEKRETNINA KORČULA povodom zahtjeva broj 485300/2022 zaprimljenog putem OSS-a za geodetskog izvoditelja:

- GeoTAG d.o.o. za usluge i trgovinu, S. Radića 1, 49210 Zabok, OIB: 58173733953

izdaju se sljedeći podaci:

- Izvoz iz geodetsko-tehničkog dijela katastarskog operata:  
K.o.: KORČULA, katastarske čestice: 360, \*876, \*901/2, \*917, 951/1, 1014/1, 1014/3, 1021. Broj čestica: 8.

Preuzeti podaci bit će korišteni isključivo u svrhu: Izrada geodetskih elaborata.

Navedeni podaci izdaju se u prije navedene svrhe te se u druge svrhe ne smiju uporabiti. Korisnik se obaveza da će izdane podatke upotrebljavati isključivo za odobrenu svrhu i na odobreni način, sukladno čl. 16. Pravilnika o određivanju visine stvarnih troškova uporabe podataka dokumentacije državne izmjere i katastra nekretnina (»Narodne novine«, br. 59/2018).

Svako umnožavanje, davanje dobivenih podataka na uporabu drugim osobama kao i uporaba istih u druge svrhe osim za svrhu za koju su izdani, kažnjivo u smislu čl. 183. Zakona o državnoj izmjeri i katastru nekretnina (»Narodne novine«, br. 112/18).



Kontrolni broj: 11479806833c54f

Skeniranjem QR koda navedenog na ovom elektroničkom zapisu možete provjeriti točnost podataka. Isto možete učiniti i na internet adresi <http://oss.uredjenazemlja.hr/public/checkDocument.jsp> unosom kontrolnog broja. U oba slučaja sustav će prikazati izvornik ovog dokumenta. U slučaju da je ovaj dokument identičan prikazanom izvorniku u digitalnom obliku, Državna geodetska uprava potvrđuje točnost dokumenta i stanje podataka u trenutku izrade isprave.



**REPUBLIKA HRVATSKA  
DRŽAVNA GEODETSKA UPRAVA  
PODRUČNI URED ZA KATASTAR  
DUBROVNIK  
ODJEL ZA KATASTAR  
NEKRETNINA KORČULA**

BR. ZAHTJEVA: 591093/2022

**POTVRDA REZERVACIJE BROJEVA KATASTARSKIH ČESTICA**

Područni ured za katastar Dubrovnik temeljem zahtjeva GeoTAG d.o.o. za usluge i trgovinu, S. Radića 1, 49210 Zabok, OIB: 58173733953 potvrđuje rezervaciju sljedećih brojeva/podbrojeva katastarskih čestica za Odjel za katastar nekretnina Korčula:

<b>Podbrojevi katastarskih čestica za zemljišnu knjigu</b>		
<b>Glavna knjiga</b>	<b>Broj katastarske čestice</b>	<b>Podbroj katastarske čestice</b>
KORČULA (314650)	1014	3

Ova potvrda izdaje se u svrhu Izrada geodetskih elaborata i u druge svrhe se ne smije upotrijebiti.

Sukladno Zakonu o upravnim pristojbama (»Narodne novine«, br. 115/16) te Uredbi o tarifi upravnih pristojbi (»Narodne novine«, br. 92/21 i 93/21), upravna pristojba po Tar. Br. 1. ne naplaćuje se.



Kontrolni broj: 116446922a85f00

Skeniranjem QR koda navedenog na ovom elektroničkom zapisu možete provjeriti točnost podataka. Isto možete učiniti i na internet adresi <http://oss.uredjenazemlja.hr/public/checkDocument.jsp> unosom kontrolnog broja. U oba slučaja sustav će prikazati izvornik ovog dokumenta. U slučaju da je ovaj dokument identičan prikazanom izvorniku u digitalnom obliku, Državna geodetska uprava potvrđuje točnost dokumenta i stanje podataka u trenutku izrade isprave.



REPUBLIKA HRVATSKA  
DRŽAVNA GEODETSKA UPRAVA  
PODRUČNI URED ZA KATASTAR  
DUBROVNIK  
ODJEL ZA KATASTAR NEKRETNINA  
KORČULA

Stanje na dan: 24.05.2022

**PRIJEPIS POSJEDOVNOG LISTA**

Katastarska općina: KORČULA (Mbr. 314650)

Posjedovni list: 1869  
nekretnine na kojoj je uspostavljeno etažno vlasništvo

Redni broj dijela	Udio dijela	Prezime i ime odnosno tvrtka ili naziv, prebivalište odnosno sjedište upisane osobe	Udio	OIB
1		LELEKOVIĆ VEDRAN, IVAN, R. LELEKOVIĆ, ULICA KORČULANSKIH DOMOBRANA 45, KORČULA, HRVATSKA (VLASNIK)	1/1	87635961374
2		GOJMERAC MARIJA, KORČULANSKIH DOMOBRANA 47, 20260 KORČULA (VLASNIK)	1/2	45340813050
		GOJMERAC MARIJA, KORČULANSKIH DOMOBRANA 47, 20260 KORČULA (VLASNIK)	1/2	45340813050

**Podaci o katastarskim česticama**

Zgr	Dio	Broj katastarske čestice	Adresa katastarske čestice/Način uporabe katastarske čestice/Način uporabe zgrade, naziv zgrade, kućni broj zgrade	Površina/m2	Broj D.L.	Posebni pravni režimi	Primjedba
		360	HOBER	419	1		
			CISTERNA	419			
*		917	NASELJE	146	1		
			KUĆA	146			
Ukupna površina katastarskih čestica				565			

NAPOMENA: Ovaj prijepis posjedovnog lista nije dokaz o vlasništvu na katastarskim česticama upisanim u posjedovnom listu.

temeljem čl. 61 pravilnika o parcelacijskim i drugim geodetskim elaboratima, prijepis/presliku sačinio i sa službenim podacima usporedio ovlaštenu geodetski stručnjak

Ivo Nazifovski  
mag.ing.geod.et.geoinf.  
Ovlaštenik Ureda za katastar  
GeoTAG d.o.o.  
Zabok  
Geo 1020



REPUBLIKA HRVATSKA  
DRŽAVNA GEODETSKA UPRAVA  
PODRUČNI URED ZA KATASTAR  
DUBROVNIK  
ODJEL ZA KATASTAR NEKRETNINA  
KORČULA

Stanje na dan: 24.05.2022

**PRIJEPIS POSJEDOVNOG LISTA**

**Katastarska općina: KORČULA (Mbr. 314650)**

**Posjedovni list: 2036**

Udio	Prezime i ime odnosno tvrtka ili naziv, prebivalište odnosno sjedište upisane osobe	OIB
1/1	PAMUKOVIĆ MARKO, EUGENIJ, R. PAMUKOVIĆ, ULICA KORČULANSKIH DOMOBRANA 49, KORČULA, HRVATSKA (VLASNIK)	13760982736

**Podaci o katastarskim česticama**

Zgr	Dio	Broj katastarske čestice	Adresa katastarske čestice/Način uporabe katastarske čestice/Način uporabe zgrade, naziv zgrade, kućni broj zgrade	Površina/m2	Broj D.L.	Posebni pravni režimi	Primjedba
		1014/3	NASELJE	53	1		
			ULICA	53			
<b>Ukupna površina katastarskih čestica</b>				<b>53</b>			

NAPOMENA: Ovaj prijepis posjedovnog lista nije dokaz o vlasništvu na katastarskim česticama upisanim u posjedovnom listu.

temeljem čl. 61 pravilnika o parcelacijskim i drugim geodetskim elaboratima, prijepis/presliku sačinio i sa službenim podacima usporedio ovlašteni geodetski stručnjak

Ivo Nazifovski  
mag.ing.geod. et geod.  
Ovlašteni stručnjak  
GeoTAG d.o.o.  
Zabok  
Geo 1020



REPUBLICA HRVATSKA

Općinski sud u Dubrovniku  
ZEMLJIŠNOKNJIŽNI ODJEL KORČULA  
Stanje na dan: 23.05.2022. 23:14

Verificirani ZK uložak

Katastarska općina: 314650, KORČULA

Broj ZK uložka: 595

Broj zadnjeg dnevnika: Z-5025/2021  
Aktivne plombe:

VIŠE ZK TIJELA

## IZVADAK IZ ZEMLJIŠNE KNJIGE

A  
Posjedovnica  
PRVI ODJELJAK

Rbr.	Broj zemljišta (kat. čestice)	Oznaka zemljišta	Površina			Primjedba
			jutro	čhv	m2	
1						
1.	191/1	VRT			1353	
2.	191/3	VRT			1732	
3.	192/4	VRT			1008	
		UKUPNO:			4093	
5						
1.	1014/1	NEPLODNO			91	
		UKUPNO:			91	

## DRUGI ODJELJAK

Rbr.	Sadržaj upisa	Primjedba
<b>ZK tijelo 1</b>		
	Zaprimljeno 22.03.2018.g. pod brojem Z-3842/2018	
2.1	ZABILJEŽBA, NEKRETNINA JE KULTURNO DOBRO, RJEŠENJE KLASA:612-08/15-06/0196 URBROJ:532-04-01-03-02/3-15-1 02.05.2015, čestica zemlje 191/3 i 192/4 svojstvo kulturnog dobra i zakonsko pravo prvokupa temeljem čl. 36.-40. Zakona o zaštiti i očuvanju kulturnih dobara.	

B  
Vlastovnica

Rbr.	Sadržaj upisa	Primjedba
<b>ZK tijelo 1 - 2. Vlasnički dio: 1/1</b>		
REPUBLIKA HRVATSKA		
<b>ZK tijelo 5 - 3. Vlasnički dio: 1/1</b>		
PAMUKOVIĆ GORAN, OIB: 40421770143, ULICA KORČULANSKIH DOMOBRANA 49, 20260 KORČULA		

C  
Teretovnica

Rbr.	Sadržaj upisa	Iznos	Primjedba
Tereta nema!			

Potvrđuje se da ovaj izvadak odgovara stanju zemljišne knjige na datum 23.05.2022.

temeljem čl. 61 pravilnika o  
parcelacijskim i drugim geodetskim  
elaboratima, prijepis/presliku sačinio i  
sa službenim podacima usporedio  
ovlašteni geodetski stručnjak

Ivo Nazifovski  
mag.ing.geod.et.geoinf.  
Ovlaštenik izrade i pregleda  
GeoTAG d.o.o.  
Zabok



Geo 1020





REPUBLIKA HRVATSKA

Općinski sud u Dubrovniku  
ZEMLJIŠNOKNJIŽNI ODJEL KORČULA  
Stanje na dan: 23.05.2022. 23:14

Verificirani ZK uložak

Katastarska općina: 314650, KORČULA

Broj ZK uložka: 1109

Broj zadnjeg dnevnika: Z-248/2021  
Aktivne plombe:

ETAŽNO VLASNIŠTVO S NEODREĐENIM OMJERIMA

**IZVADAK IZ ZEMLJIŠNE KNJIGE**

**A**  
**Posjedovnica**  
**PRVI ODJELJAK**

Rbr.	Broj zemljišta (kat. čestice)	Oznaka zemljišta	Površina			Primjedba
			jutro	čhv	m2	
1.	360	CISTERNA			419	Z.2307/2008.
2.	917 ZGR	STOJNA KUĆA			146	
		<b>UKUPNO:</b>			<b>565</b>	

**B**  
**Vlastovnica**

Rbr.	Sadržaj upisa	Primjedba
1.	Suvlasnički dio s neodređenim omjerom ETAŽNO VLASNIŠTVO (E-1) stan površine 93,50 m2, koji se sastoji od četiri sobe, kuhinje, blagovaonice, izbe, kupaonice, hodnika i balkona  LELEKOVIĆ VEDRAN, KORČULA	PU.128/823
2.	Suvlasnički dio s neodređenim omjerom ETAŽNO VLASNIŠTVO (E-2) stanu na prvom katu površine 84,50 m2, koji se sastoji od tri sobe, kuhinje, izbe, kupaonice, hodnika, degažmana i balkona 2.2. Suvlasnički dio etaže: 1/2 GOJMERAC MARIJA, OIB: 45340813050, ULICA KORČULANSKIH DOMOBRANA 47, 20260 KORČULA	
2.3.	Suvlasnički dio etaže: 1/2 GOJMERAC MARIJA, OIB: 45340813050, ULICA KORČULANSKIH DOMOBRANA 47, 20260 KORČULA	

Rbr.	Sadržaj upisa	Primjedba
<b>Upisi koji vrijede za sve udjele na B listu:</b>		
1.1	Zabilježuje se tečenje postupka povrata nacionalizirane imovine vrhu č. zem. 360. koja je pripadala Dr. Ljubomiru i Boženi Letica.	

**C**  
**Teretovnica**

Rbr.	Sadržaj upisa	Iznos	Primjedba
Tereta nema!			

Potvrđuje se da ovaj izvadak odgovara stanju zemljišne knjige na datum 23.05.2022.

temeljem čl. 61 pravilnika o parcelacijskim i drugim geodetskim elaboratima, prijepis/presliku sačinio i sa službenim podacima usporedio ovlašteni geodetski stručnjak

Ivo Nazifovski  
mag.ing.geod.et.geoinf.  
Ovlaštenik izrade geodetskih  
GeoTAG d.o.o.  
Zabok  
Geo 1020





## ISKAZ POVRŠINA

(katastarsko stanje)

STARO STANJE					NOVO STANJE				
K.č.	Pk m <sup>2</sup>	Pt m <sup>2</sup>	Izmjera	Mjerilo	K.č.	Način rač.	Izrač. pov. m <sup>2</sup>	Pk nova m <sup>2</sup>	Mjerilo
360	4 19	318.7200	GI	2880	360 dio KI	DOPUNA	388.8688 30.1312	3 89 30	2880
	4 19	318.72					388.8688	3 89	
		$\Delta$ Pk-Pt		$\Delta$ dopkt					$\Delta$ dop Izmjera
		100.2800		41.2665					83.80
1014/3	53	53.0000	GI	2880	1014/3 dio KI	M. KOORD	123.0931 52.9296	1 23 53	2880
	53	53					123.0931	1 23	
		$\Delta$ Pk-Pt		$\Delta$ dopkt					$\Delta$ dop Izmjera
		0.0000		14.6767					10.60
						PMP (M.KOORD.):	123.0931		
$\Sigma(\Sigma) =$	4 72	371.72				$\Sigma(\Sigma) =$	511.9619	5 12	
$\Delta\Sigma+ - =$	- 40	-140.2419							
<p>Površine katastarskih čestica koje se postupno prilagođavaju katastru nekretnina u novom stanju izračunate su iz izvornih podataka (koordinata lomnih točaka međa) dobivenih na temelju terenskih mjerenja (čl. 35. Pravilnika o katastru zemljišta, NN 84/2007) kada je uz katastarskih čestica naveden način računanja M.KOORD, a izvorno mjerilo ima vrijednost "1". Navedeno se odnosi na k.č.: <b>1014/3</b>.</p> <p>Kada katastarske čestice iz dosadašnjeg stanja cijele prelaze u katastar nekretnina i kada je razlika u površini između površine Pk upisane u knjižni dio katastarskog operata i Pm površine izračunate iz mjerenih koordinata unutar razlike dozvoljene u čl. 93. Zakona o državnoj izmjeri i katastru nekretnina (NN 112/18) te se promjene ne smatraju promjenom sastava zemljišnoknjižnog tijela. Katastarske čestice koje cijele prelaze u katastar nekretnina su k.č.: <i>III</i>.</p> <p>Razlika između površine Pk upisane u knjižni dio katastarskog operata i površine Pt izračunate iz DKP-a veća od <math>\Delta</math> dopkt (dopuštenog odstupanja za dvostruka mjerenja) u dosadašnjem stanju, nastala je prilikom provođenja katastarske izmjere odnosno tehničke reambulacije, izrade katastarskog operata ili u okviru izrade i provođenja pojedinih elaborata. Uvidom u arhivu katastarskog ureda nije utvrđen uzrok pogreške te se ona prenosi na katastarsku česticu u novom stanju koja ostaje izvan područja mjerenih podataka i čija površina je izračunata dopunom. Ova razlika će se ispraviti kada katastarske čestice budu obuhvaćene terenskim mjerenjima. Razlika Pk-Pt je veća od <math>\Delta</math> dopkt za k.č.: <b>360</b>, a k.č. koje sadrže pogrešku su: <b>360</b>.</p>									

## ISKAZ POVRŠINA

(zemljišnoknjižno stanje)

STARO STANJE				NOVO STANJE			
K.č.	Pk m <sup>2</sup>	Izmjera	Mjerilo	K.č.	Način rač.	Pk nova m <sup>2</sup>	Mjerilo
360	4 19	GI	2880	360	DOPUNA	3 89	2880
				dio KI		30	
	4 19					3 89	
							Δ dop Izmjera
							83.80
1014/1	91	GI	2880	1014/1	DOPUNA	35	2880
				dio KI		56	
	91					35	
							Δ dop Izmjera
							18.20
				1014/3	M.KOORD.	1 23	1
						1 23	
					PMP (M.KOORD.):	1 23	
Σ(Σ) =	5 10				Σ(Σ) =	5 47	
ΔΣ+ - =	- 37						

Broj: \_\_\_\_\_

Općinski sud u Dubrovniku  
Posebni zemljišnoknjižni odjel Korčula

Katastarska općina: Korčula

Područni ured za katastar: **Dubrovnik**  
Odjel/Ispostava za katastar nekretnina: **Korčula**

Prijavni list sastavljen: svibanj 2022.

# PRIJAVNI LIST

## ZA KATASTAR

evidentiranje izvedenog stanja komunalne infrastrukture

Investitor: GRAD KORČULA  
Trg braće Antuna i Stjepana Radića 1, 20260 Korčula  
OIB: 92770362982

Izradio: Eli Granić, mag. ing. geod. et geoinf.

Odgovorna osoba za obavljanje stručnih  
geodetskih poslova  
Ivo Nazifovski, dipl. ing. geodezije

DOSADAŠNJE STANJE								
Redni broj	Broj posjedovnog lista	Dio ili udio dijela	Prezime i ime odnosno tvrtka ili naziv upisane osobe Prebivalište odnosno sjedište, ulica i kućni broj upisane osobe  OIB	Suvlas. dio na dijelu	Broj katastar. čestice	Adresa katastarske čestice (naziv rudine, ulice, trga i sl.)	Način uporabe katastarske čestice Način uporabe zgrade, Adresa zgrade Naziv zgrade Pravo građenja	Površina katastarske čestice
								ha a m <sup>2</sup>
1	2	3	4	5	6	7	8	9
1	1869		LELEKOVIĆ VEDRAN, IVAN, R. LELEKOVIĆ, ULICA KORČULANSKIH DOMOBRANA 45, KORČULA, HRVATSKA (VLASNIK), OIB: 87635961374	1/1	360	HOBBER	CISTERNA	4 19
			GOJMERAC MARIJA, KORČULANSKIH DOMOBRANA 47, 20260 KORČULA (VLASNIK), OIB: 45340813050	1/2				4 19
			GOJMERAC MARIJA, KORČULANSKIH DOMOBRANA 47, 20260 KORČULA (VLASNIK), OIB: 45340813050	1/2				
2	2036	1/1	PAMUKOVIĆ MARKO, EUGENIJ, R. PAMUKOVIĆ, ULICA KORČULANSKIH DOMOBRANA 49, KORČULA, HRVATSKA (VLASNIK), OIB: 13760982736		1014/3	NASELJE	ULICA	53 53
							Σ(Σ)= Δ(Σ)+=	4 72 - 40

NOVO STANJE											
Broj posjedovnog lista	Dio ili udio dijela	Prezime i ime odnosno tvrtka ili naziv upisane osobe Prebivalište odnosno sjedište, ulica i kućni broj upisane osobe  OIB	Suvl. dio na dijelu	Broj katastar. čestice	Broj detalj. lista	Adresa katastarske čestice (naziv rudine, ulice, trga i sl.)	Način uporabe katastarske čestice Način uporabe zgrade, Adresa zgrade Naziv zgrade Pravo građenja	Površina katastarske čestice  ha a m <sup>2</sup>	Z.K. podaci		
									Broj katastarske čestice	Broj ZK uloška	
10	11	12	13	14	15	16	17	18	19	20	
1869		LELEKOVIĆ VEDRAN, IVAN, R. LELEKOVIĆ, ULICA KORČULANSKIH DOMOBRANA 45, KORČULA, HRVATSKA (VLASNIK), OIB: 87635961374	1/1	360	1	HOBBER	CISTERNA	3 89	360	1109	
								3 89			
NOVI -1	1/1	JAVNO DOBRO U OPĆOJ UPORABI - U NEOTUĐIVOM VLASNIŠTVU: GRAD KORČULA, KORČULA, TRG BRAĆE ANTUNA I STJEPANA RADIĆA 1 (VLASNIK), OIB: 92770362982		1014/3	1	NASELJE	STEPENIŠTE	1 23	1014/3	NOVI -1	
								1 23			
							Σ(Σ)=	5 12			

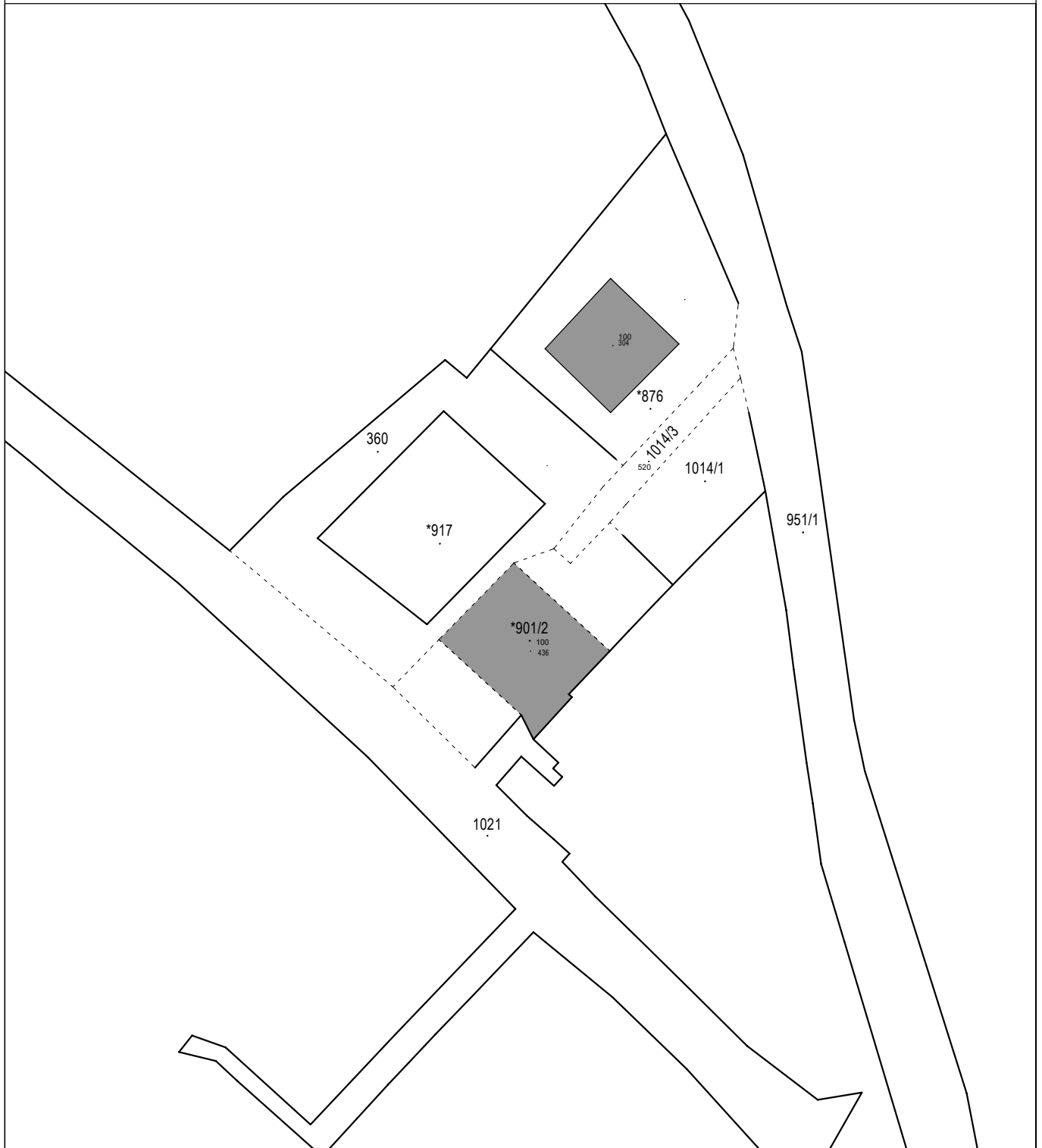
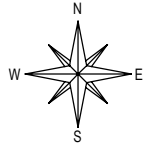
Investitor:  
GRAD KORČULA  
Trg braće Antuna i Stjepana Radića 1, 20260 Korčula  
OIB 92770362982

Katastarska općina: KORČULA  
MBR: 314650  
Detaljni list: 1

## KOPIJA KATASTARSKOG PLANA

- stanje prije promjene -  
- evidentiranje komunalne infrastrukture -

Mjerilo 1:500  
Izvorno mjerilo 1:2880



Izradio/la:  
Eli Granić, mag. ing. geod. et geoinf.  
Korčula, svibanj 2022. godine  
Broj elaborata: 87-05-2022

Odgovorna osoba za obavljanje stručnih  
geodetskih poslova:  
Ivo Nazifovski, dipl. ing. geodezije



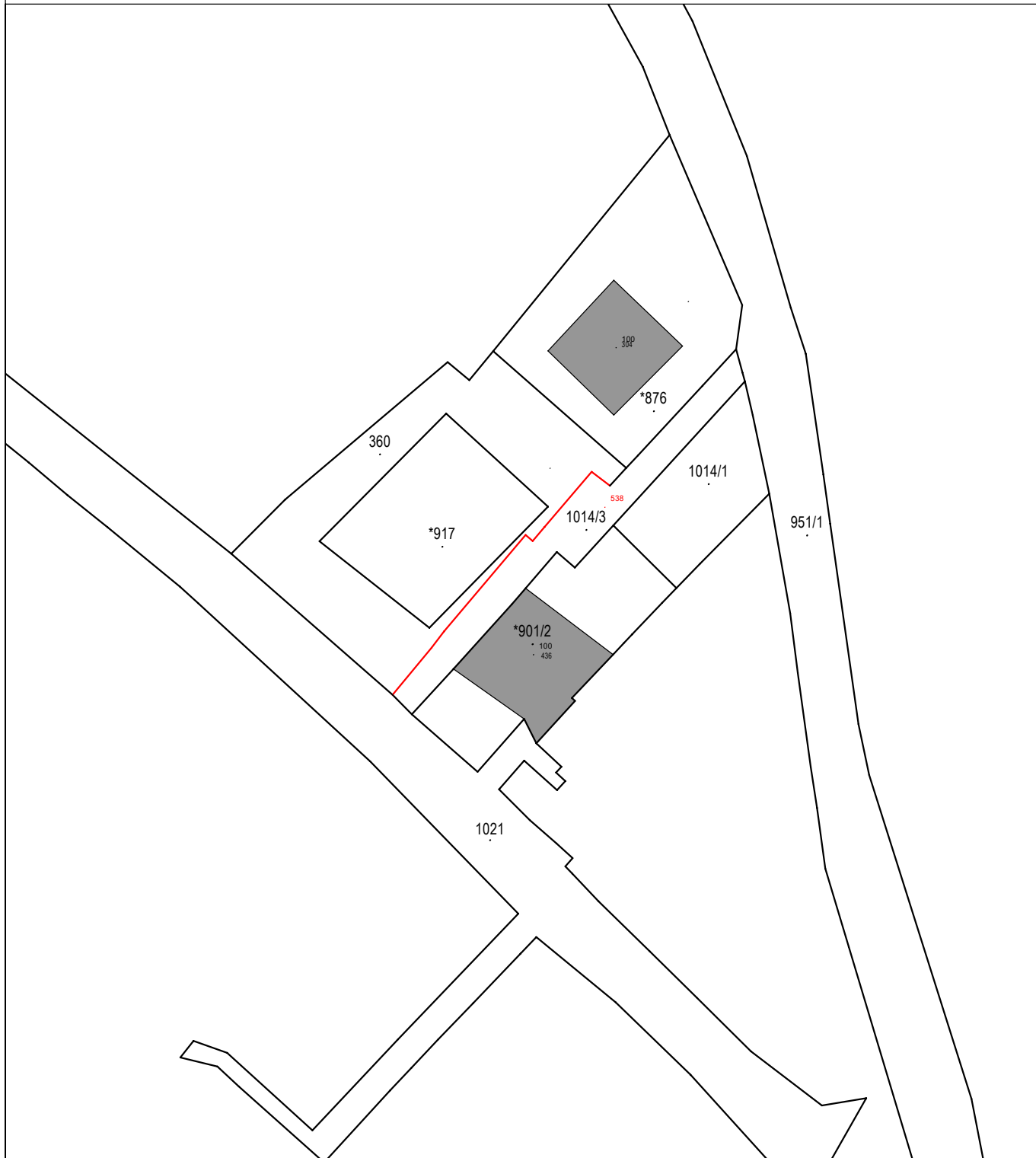
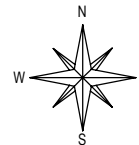
Investitor:  
GRAD KORČULA  
Trg braće Antuna i Stjepana Radića 1, 20260 Korčula  
OIB 92770362982

Katastarska općina: KORČULA  
MBR: 314650  
Detaljni list: 1

## KOPIJA KATASTARSKOG PLANA

- predloženo novo stanje -  
- evidentiranje komunalne infrastrukture -

Mjerilo 1:500  
Izvorno mjerilo 1:2880



Izradio/la:  
Eli Granić, mag. ing. geod. et geoinf.  
Korčula, svibanj 2022. godine  
Broj elaborata: 87-05-2022

Odgovorna osoba za obavljanje stručnih  
geodetskih poslova:  
Ivo Nazifovski, dipl. ing. geodezije

Broj: \_\_\_\_\_

Općinski sud u Dubrovniku  
Posebni zemljišnoknjižni odjel Korčula

Katastarska općina: Korčula

Područni ured za katastar: **Dubrovnik**  
Odjel/Ispostava za katastar nekretnina: **Korčula**

Prijavni list sastavljen: svibanj 2022.

# PRIJAVNI LIST

## ZA ZEMLJIŠNU KNJIGU

evidentiranje izvedenog stanja komunalne infrastrukture

Investitor: GRAD KORČULA  
Trg braće Antuna i Stjepana Radića 1, 20260 Korčula  
OIB: 92770362982

Izradio: Eli Granić, mag. ing. geod. et geoinf.

Odgovorna osoba za obavljanje stručnih  
geodetskih poslova  
Ivo Nazifovski, dipl. ing. geodezije

DOSADAŠNJE STANJE										
Redni broj	Broj ZK uloška	Dio ili udio dijela	Prezime i ime odnosno tvrtka ili naziv upisane osobe Prebivalište odnosno sjedište, ulica i kućni broj upisane osobe OIB	Suvlas. dio na dijelu Etažni udio	Broj katastar. čestice	Adresa katastarske čestice (naziv rudine, ulice, trga i sl.)	Oznaka zemljišta (Način uporabe katastarske čestice Način uporabe zgrade, Adresa zgrade, Naziv zgrade, Pravo građenja)	Ukupna površina katastarske čestice		
								j	hv	ha a m2
1	2	3	4	5	6	7	8	9		
1	1109		LELEKOVIĆ VEDRAN, KORČULA	1/1			CISTERNA			4 19
			GOJMERAC MARIJA, ULICA KORČULANSKIH DOMOBRANA 47, 20260 KORČULA, OIB: 45340813050	1/2						4 19
			GOJMERAC MARIJA, ULICA KORČULANSKIH DOMOBRANA 47, 20260 KORČULA, OIB: 45340813050	1/2						
2	595	1/1	PAMUKOVIĆ GORAN, ULICA KORČULANSKIH DOMOBRANA 49, 20260 KORČULA, OIB: 40421770143		1014/1		NEPLODNO			91 91
							Σ(Σ)= Δ(Σ)+=			5 10 - 37

NOVO STANJE								
Broj ZK uloška	Dio ili udio dijela	Prezime i ime odnosno tvrtka ili naziv upisane osobe Prebivalište odnosno sjedište, ulica i kućni broj upisane osobe OIB	Suvlas. dio na dijelu Etažni udio	Broj katastar. čestice	Adresa katastarske čestice (naziv rudine, ulice, trga i sl.)	Oznaka zemljišta (Način uporabe katastarske čestice Način uporabe zgrade, Adresa zgrade, Naziv zgrade, Pravo građenja)	Površina katastarske čestice	
							ha	a m <sup>2</sup>
10	11	12	13	14	15	16	17	
1109		LELEKOVIĆ VEDRAN, KORČULA	1/1	360		CISTERNA		3 89
		GOJMERAC MARIJA, ULICA KORČULANSKIH DOMOBRANA 47, 20260 KORČULA, OIB: 45340813050	1/2					3 89
		GOJMERAC MARIJA, ULICA KORČULANSKIH DOMOBRANA 47, 20260 KORČULA, OIB: 45340813050	1/2					
NOVI -1	1/1	JAVNO DOBRO U OPĆOJ UPORABI - U NEOTUĐIVOM VLASNIŠTVU : GRAD KORČULA, TRG BRAĆE ANTUNA I STJEPANA RADIĆA 1, 20260 KORČULA, OIB: 92770362982		1014/3	NASELJE	STUBIŠTE		1 23 1 23
595	1/1	PAMUKOVIĆ GORAN, ULICA KORČULANSKIH DOMOBRANA 49, 20260 KORČULA, OIB: 40421770143		1014/1		NEPLODNO		35 35
						Σ(Σ)=		5 47

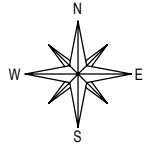
Investitor:  
GRAD KORČULA  
Trg braće Antuna i Stjepana Radića 1, 20260 Korčula  
OIB 92770362982

Katastarska općina: KORČULA  
MBR: 314650  
Detaljni list: 1

## KOPIJA KATASTARSKOG PLANA

- stanje prije promjene -  
- evidentiranje komunalne infrastrukture -  
- zemljišno knjižne oznake čestica -

Mjerilo 1:500  
Izorno mjerilo 1:2880



Izradio/la:  
Eli Granić, mag. ing. geod. et geoinf.  
Korčula, svibanj 2022. godine  
Broj elaborata: 87-05-2022

Odgovorna osoba za obavljanje stručnih  
geodetskih poslova:  
Ivo Nazifovski, dipl. ing. geodezije

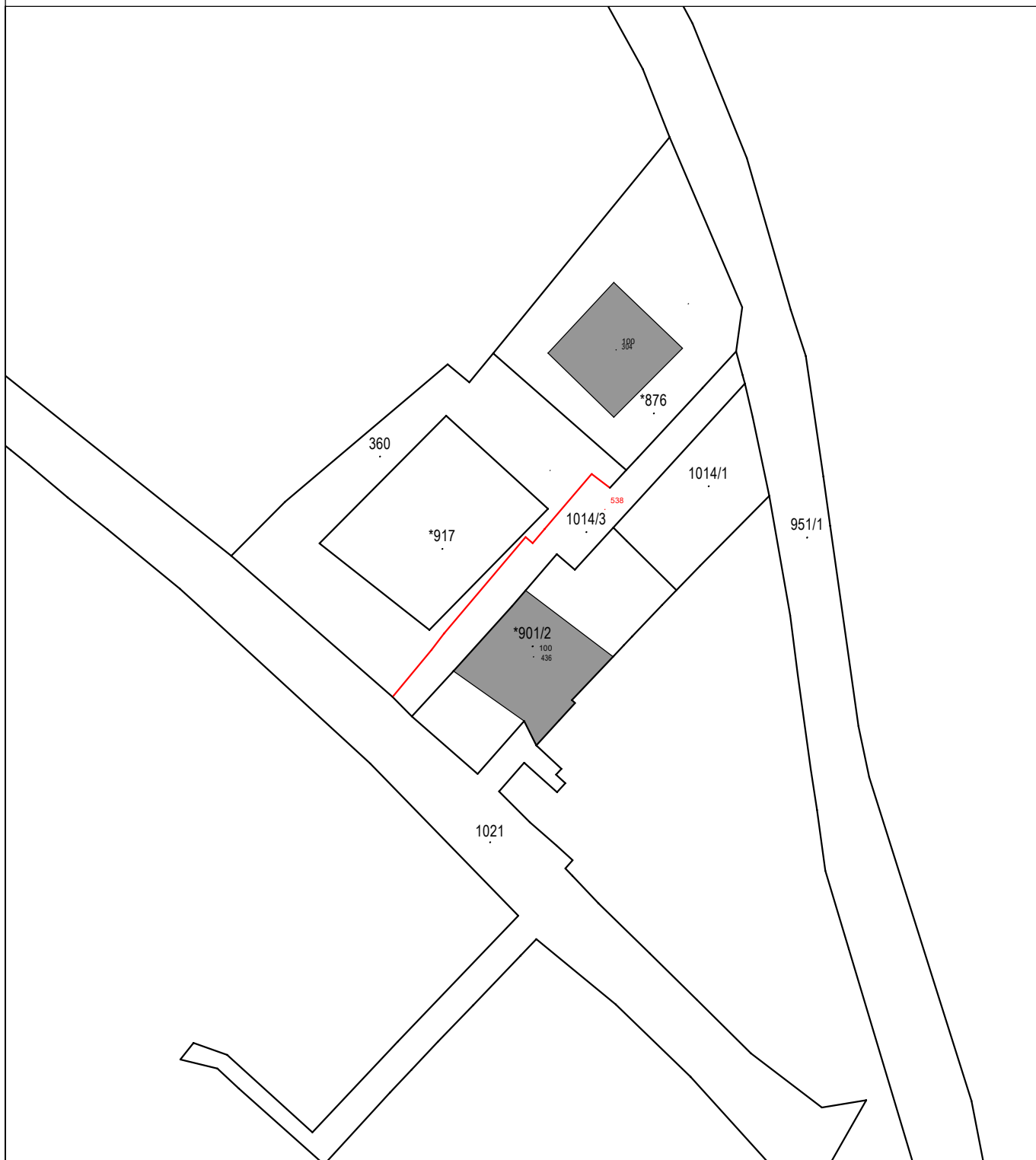
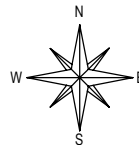
Investitor:  
GRAD KORČULA  
Trg braće Antuna i Stjepana Radića 1, 20260 Korčula  
OIB 92770362982

Katastarska općina: KORČULA  
MBR: 314650  
Detaljni list: 1

## KOPIJA KATASTARSKOG PLANA

- predloženo novo stanje -  
- evidentiranje komunalne infrastrukture -  
- zemljišna knjižne oznake čestica -

Mjerilo 1:500  
Izvorno mjerilo 1:2880



Izradio/la:  
Eli Granić, mag. ing. geod. et geoinf.  
Korčula, svibanj 2022. godine  
Broj elaborata: 87-05-2022

Odgovorna osoba za obavljanje stručnih  
geodetskih poslova:  
Ivo Nazifovski, dipl. ing. geodezije





**REPUBLIKA HRVATSKA**  
**DUBROVAČKO-NERETVANSKA ŽUPANIJA**  
**GRAD KORČULA**  
**Gradonačelnica**

KLASA: 940-01/22-01/01  
URBROJ: 2138/01-02-22-2  
Korčula, 31. svibnja 2022.

Na temelju članka 132. Zakona o komunalnom gospodarstvu („Narodne novine“, br. 68/18, 110/18 i ) te članka 67., 74. i 75. Pravilnika o geodetskim elaboratima („Narodne novine“, br. 59/18) objavljuje se

**JAVNI POZIV**

Ovim pozivom obavještavaju se nositelji stvarnih prava na nekretninama koje graniče sa zemljištem (u nastavku: nositelji stvarnih prava) na kojima je izvedena komunalna infrastruktura „Javne stube“ na k.č.br. 1014/3 i 360 k.o. Korčula (z.k.č.br. 1014/1 i 360 k.o. Korčula), o započinjanju postupka evidentiranja predmetne komunalne infrastrukture u katastarski operat i zemljišnu knjigu.

Evidentiranje će se izvršiti sukladno članku 132. Zakona o komunalnom gospodarstvu („Narodne novine“, br. 68/18, 110/18 i 32/20), temeljem kojeg se komunalna infrastruktura evidentira u katastru i upisuje u zemljišnu knjigu kao – javno dobro u općoj uporabi u vlasništvu jedinice lokalne samouprave Grad Korčula.

Geodetski elaborat izvedenog stanja komunalne infrastrukture izradit će tvrtka GeoTAG d.o.o. za usluge i trgovinu, S. Radića 1, Zabok.

Obilježavanje granica zemljišta na kojem je izgrađena predmetna komunalna infrastruktura započeti će dana 04. srpnja 2022. godine u 08:00 sati , uz stručnu pomoć ovlaštenog inženjera geodezije koji se brine da lomne točke granica zemljišta budu ispravno stabilizirane i obilježene.

Nositelji stvarnih prava mogu izvršiti uvid u geodetski elaborat izvedenog stanja kao i zatražiti eventualna dodatna pojašnjenja, dana 05. srpnja 2022. godine s početkom od 09:00 do 09:30 sati u velikoj vijećnici Grada Korčule.

**GRADONAČELNICA**  
Nika Silić Maroević, dipl.ing.agr.

